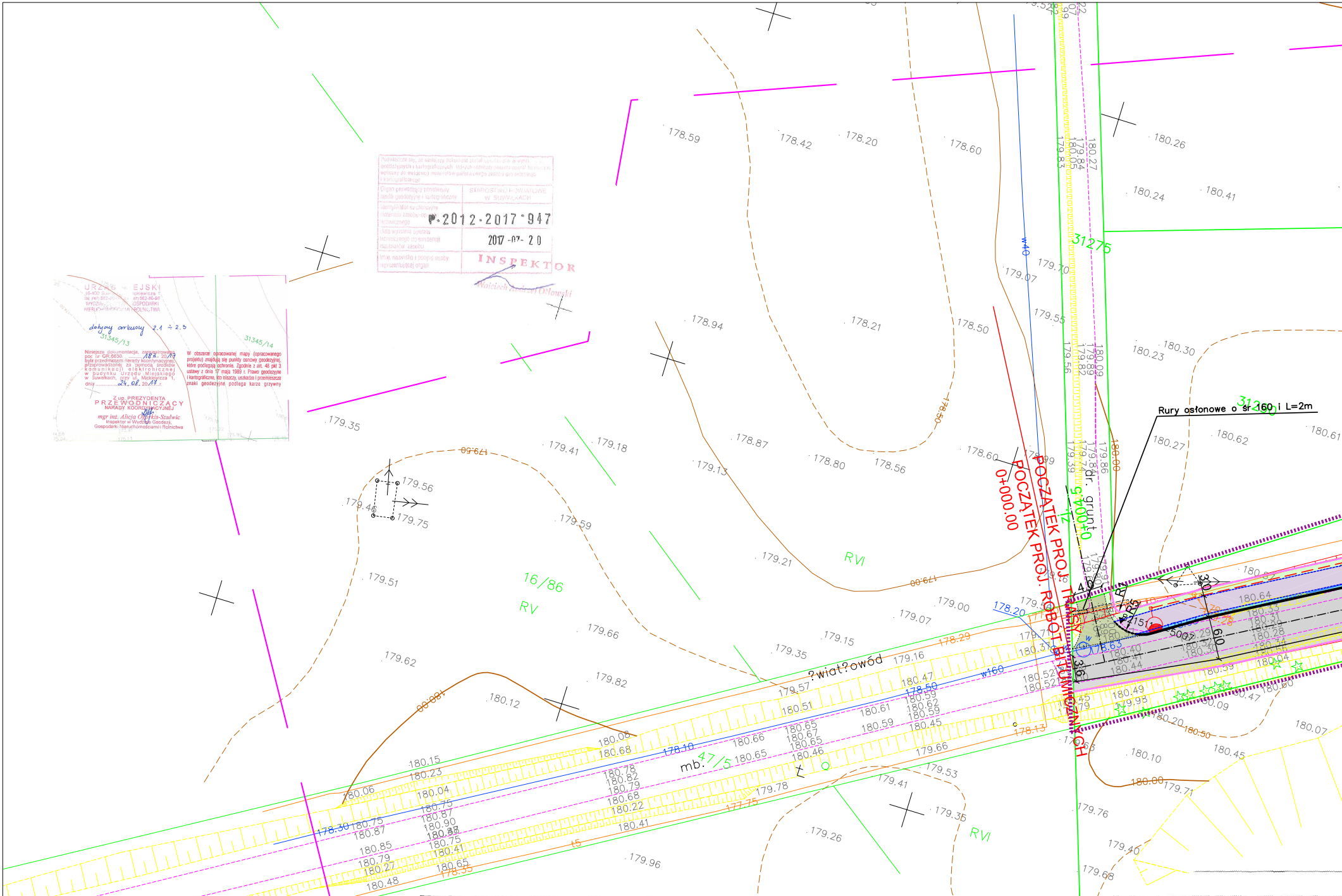
POCZĄTEK PROJ. ROBÓT BITUMICZNYCH
POCZĄTEK PROJ. TRASY
0+000.00
0+004.5
Rury osłonowe o śr 160 i L=2m
dr. grunt
?wiat?owód
mb.
w160
w40
16/86
47/5
31275
RV
RVI
R5
R5
4.0
3.0
6.0
3.6
5.00
178.59
178.42
178.20
178.60
180.26
180.24
180.41
179.35
179.41
179.18
178.94
178.21
178.50
180.23
180.30
179.56
179.46
179.75
179.59
179.13
178.87
178.80
178.56
178.60
180.27
180.62
180.61
179.51
179.21
179.00
179.07
179.15
179.35
179.62
179.82
179.66
180.12
180.15
180.23
180.06
180.08
180.68
180.66
180.65
180.46
180.51
180.61
180.59
180.45
179.57
179.16
180.47
178.50
178.30
178.10
178.20
178.29
178.13
178.35
177.75
179.78
179.41
179.53
179.66
179.35
179.26
179.96
179.80
180.10
180.45
180.07
179.76
179.40
179.68
179.71
180.00
179.50
179.00
180.49
179.98
180.64
180.20
180.50

Poświadcza się, że niniejszy dokument został opracowany w wyniku prac geodezyjnych i kartograficznych, których rezultaty zawiera operat techniczny wpisany do ewidencji materiałów państwowego zasobu geodezyjnego i kartograficznego

Organ prowadzący państwowy zasób geodezyjny i kartograficzny	STAROSTWO POWIATOWE W SUWAŁKACH
Identyfikator ewidencyjny materiału zasobu-operatu technicznego	P.2012.2017.947
Data wpisania operatu technicznego do ewidencji materiałów zasobu	2017-07-20
Imię, nazwisko i podpis osoby reprezentującej organ	INSPEKTOR Wojciech Andrzej Orłowski

URZĄD MIEJSKI
16-400 Suwałki, ul. Mickiewicza 1
tel. (87) 562-80-00 fax (87) 562-80-98
WYDZIAŁ GEODEZJI, GOSPODARKI
NIERUCHOMOŚCIAMI I ROLNICTWA

dotyczy arkuszy 2.1 ÷ 2.3

31345/13

31345/14

Niniejsza dokumentacja, zarejestrowana pod nr GR.6630. ....183.. 2017 była przedmiotem narady koordynacyjnej, przeprowadzonej za pomocą środków komunikacji elektronicznej w budynku Urzędu Miejskiego w Suwałkach, przy ul. Mickiewicza 1, dnia ....24.08. 2017 r.

Z up. PREZYDENTA
PRZEWODNICZĄCY
NARADY KOORDYNACYJNEJ
mgr inż. Alicja Ogórkis-Szulwic
Inspektor w Wydziale Geodezji,
Gospodarki Nieruchomościami i Rolnictwa

W obszarze opracowanej mapy (opracowanego projektu) znajdują się punkty osnowy geodezyjnej, które podlegają ochronie. Zgodnie z art. 48 pkt 3 ustawy z dnia 17 maja 1989 r. Prawo geodezyjne i kartograficzne, kto niszczy, uszkadza i przemieszcza znaki geodezyjne podlega karze grzywny

MAPA DO CELÓW PROJEKTOWYCH Ark.1(3)

Miejscowość		Suwałki
Jednostka ewidencyjna	identyfikator	206301_1.201207_2
	nazwa	M.Suwałki,Gm.Suwałki
Obręb ewidencyjny	identyfikator	206301_1.07,0045
	nazwa	Obręb Nr 07 Zielone Kamedulskie
Nazwa układu współrzędnych	prostokątnych płaskich	2000/8
	wysokości	Kronsztadt 60
Oznaczenie granic obszaru, który był przedmiotem aktualizacji		– – –
Służebności gruntowe mające wpływ na zagospodarowanie gruntów zlokalizowanych w granicach projektowanej inwestycji ×)		– – –

Skala mapy	1:500
Oznaczenie kancelaryjne zgłoszenia pracy geodezyjnej	GR.6642.1.404.2017
	GKN.6640.622.2017
Data opracowania mapy:	30/05-16/06/2017

Usługi Geodezyjno-Kartograficzne-Mariusz Harmuszkiewicz

Usługi Geodezyjno-Kartograficzne
Mariusz Harmuszkiewicz
16-400 Suwałki, ul.Kościuszki 110p.5
tel./fax 87 563-03-12, 503-341-203
NIP 844-109-56-95 REG 790669300

Nazwa/imię i nazwisko wykonawcy i podpis osoby reprezentującej wykonawcę

GEODETA UPRAWNIONY
Mariusz Harmuszkiewicz
Świadectwo nr 16934
16-400 Suwałki, ul. Kościuszki 110p.5
tel./fax 87 563 03 12, 503 341 203

Imię i nazwisko, nr uprawnień i podpis geodety uprawnionego, który opracował mapę

Wykonanie niniejszej mapy nie było poprzedzone ustaleniami dotyczącymi ewentualnych służebności gruntowych obciążających grunty położone w granicach projektowanej inwestycji budowlanej

×) Należy podać skrócony opis służebności gruntowej wraz ze sposobem jej oznaczenia na mapie, a w przypadku, kiedy nie wykonano ustalenia obciążenia służebnościami- zamieścić stosowną informację.

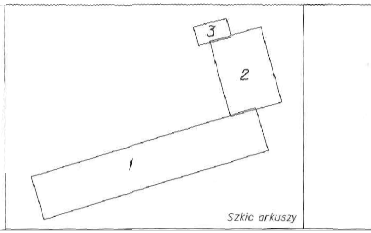

Szkic arkuszy

W obszarze opracowanej mapy (opracowanego projektu) znajdują się punkty osnowy geodezyjnej, które podlegają ochronie. Zgodnie z art. 48 pkt 3 ustawy z dnia 17 maja 1989 r. Prawo geodezyjne i kartograficzne, kto niszczy, uszkadza i przemieszcza znaki geodezyjne podlega karze grzywny.

Poświadcza się, że niniejszy dokument został opracowany w wyniku prac geodezyjnych i kartograficznych, których rezultaty zawiera operat techniczny wpisany do ewidencji materiałów państwowego zasobu geodezyjnego i kartograficznego

Organ prowadzący państwowy zasób geodezyjny i kartograficzny	PREZYDENT MIASTA SUWAŁK
Identyfikator ewidencyjny materiału zasobu-operatu technicznego	P.2063.2017.555
Data wpisania operatu technicznego do ewidencji materiałów zasobu	19.07.2017r.
Imię, nazwisko i podpis osoby reprezentującej organ	Z up. Prezydenta Miasta Bożena Milewska Podinspektor w Wydziale Geodezji, Gospodarki Nieruchomościami i Rolnictwa

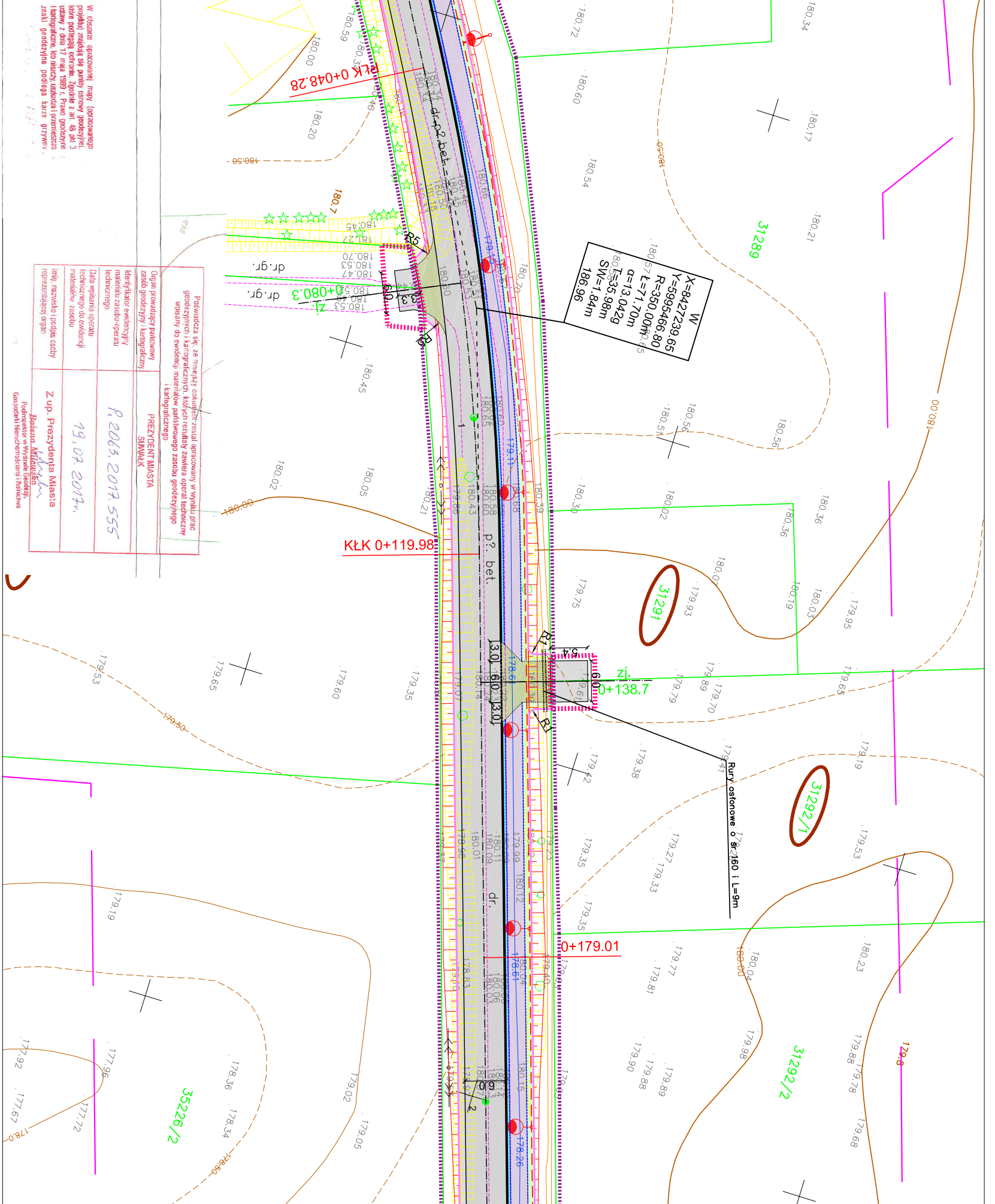
KŁK 0+048.28
dr.p? bet.
180.7
dr.gr.
dr.gr.
R5
R5
0+080.3
zj.
6.0
3.3
W
X=8427239.65
Y=5995466.80
R=350.00m
Ł=71.70m
α=13.0429g
T=35.98m
SW=1.84m
186.96
31289
KŁK 0+119.98
p? bet
31291
R1
R1
5.4
3.0
6.0
3.0
zj.
0+138.7
Rury osłonowe o śr.160 i L=9m
31292/1
dr.
0+179.01
180.00
179.50
178.50
178.0
179.8
31292/2
35226/2

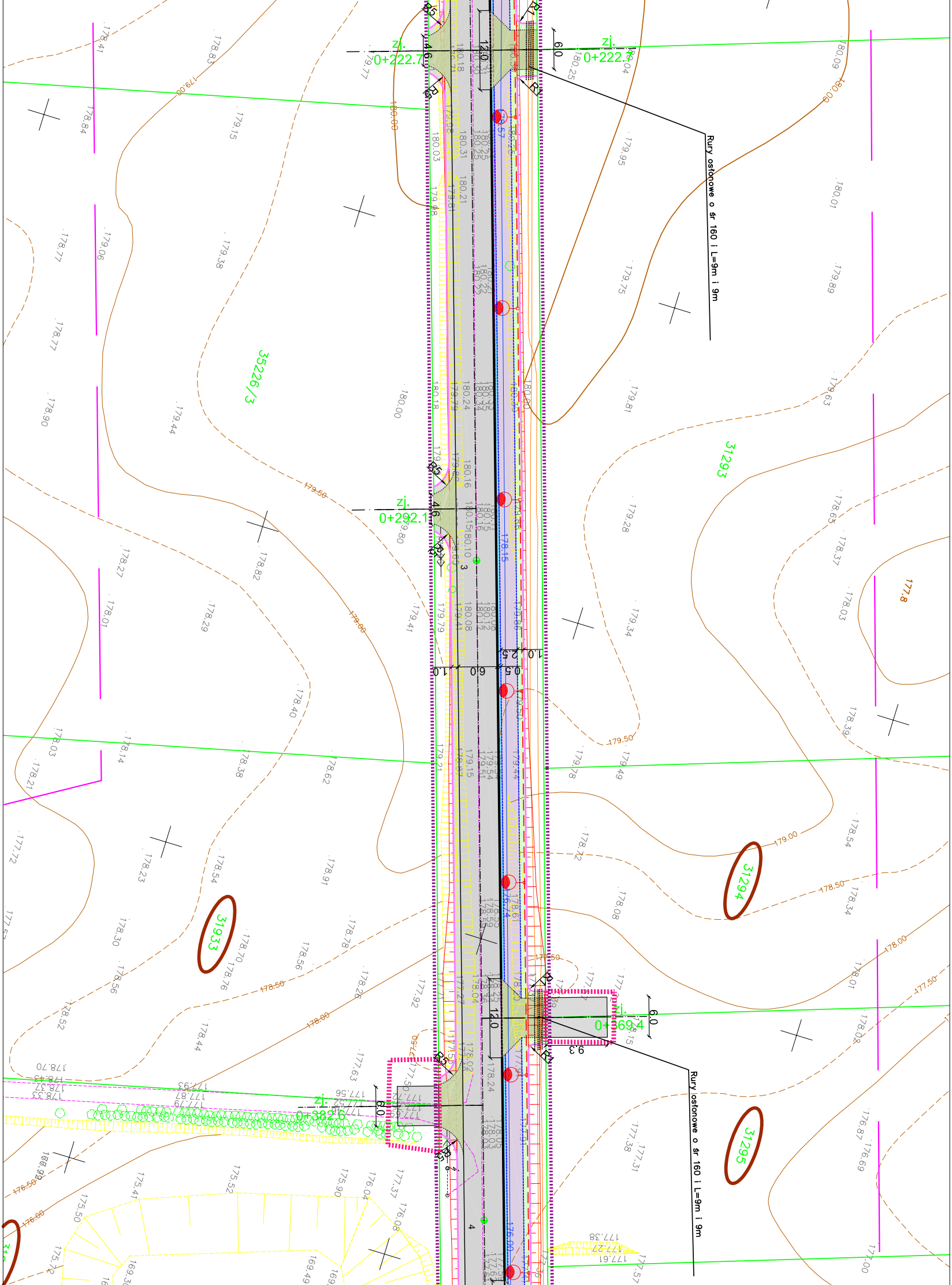
zj. 0+222.7
zj. 0+222.7
zj. 0+292.1
zj. 0+369.4
zj. 0+382.6
Rury osłonowe o śr 160 i L=9m i 9m
Rury osłonowe o śr 160 i L=9m i 9m
35226/3
31293
31294
31295
31933
12.0
6.0
4.6
9.3
1.0
2.5
0.5
180.00
179.50
179.00
178.50
178.00
177.50
177.8
178.15
176.74
176.00

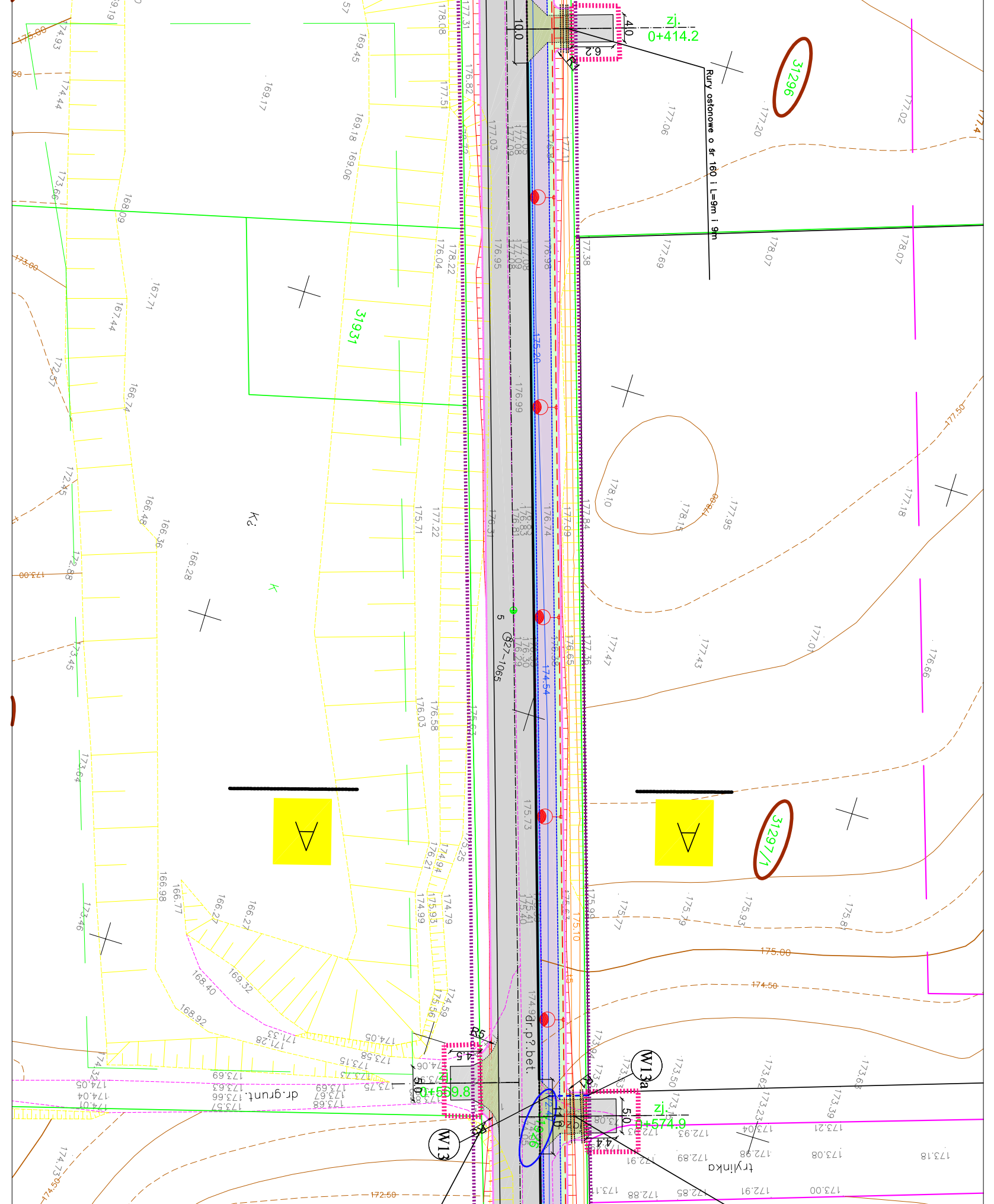
zj.
0+414.2
10.0
4.0
6.2
R5
Rury osłonowe o śr 160 i L=9m i 9m
31296
31931
31297/1
Q27-1065
dr.p?.bet.
dr.grunt.
R5
4.5
5.0
zj.
0+569.8
W13
W13a
R7
11.0
5.0
zj.
0+574.9
4.4
trylinka
175.00
174.50
173.00
177.50
178.00
172.50

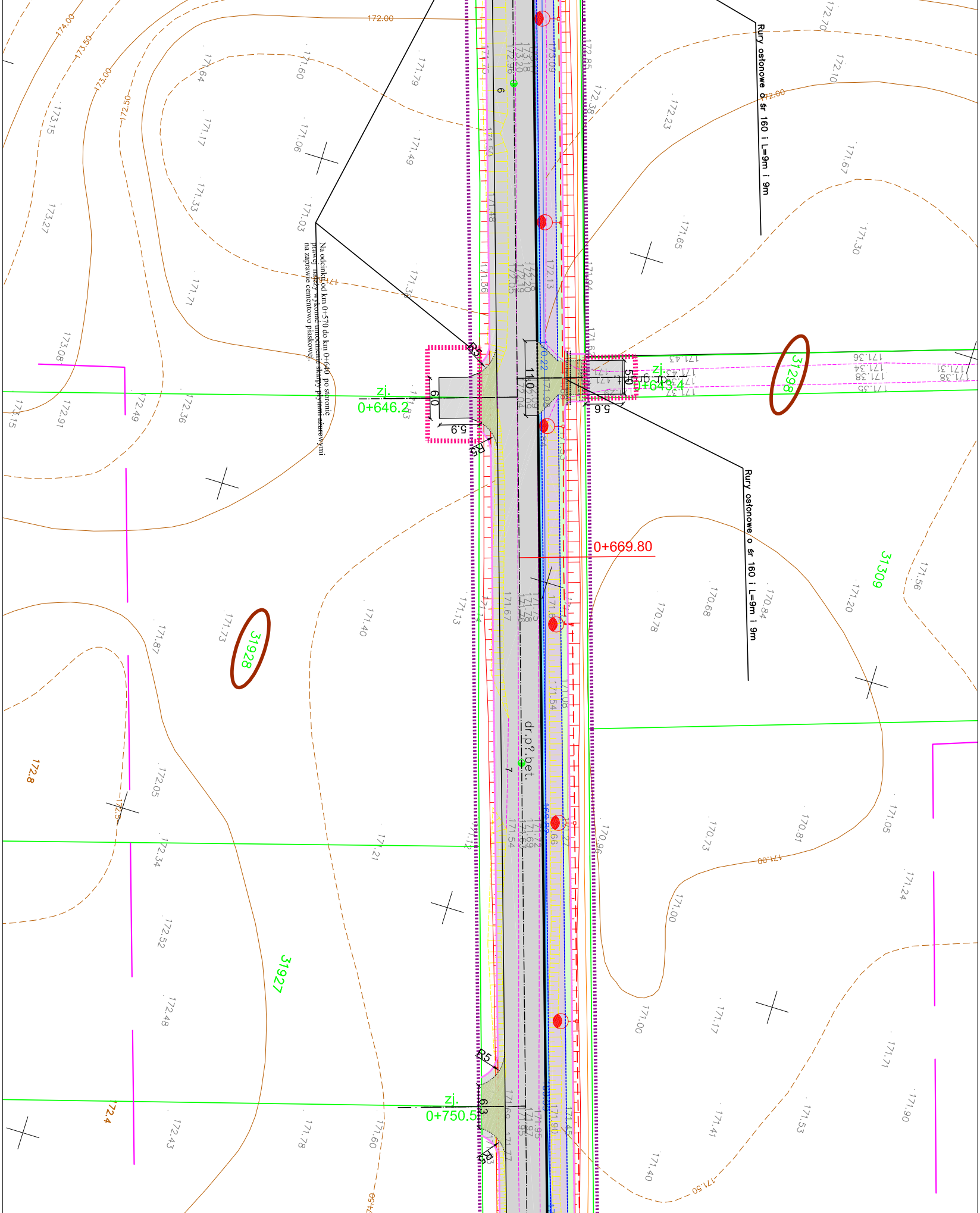
zj.
0+646.2
zj.
0+643.4
zj.
0+750.5
0+669.80
31298
31309
31928
31927
dr.p? bet.
11.0
6.0
5.9
5.0
5.6
6.3
R5
6
7
172.00
174.00
173.50
173.00
172.50
171.00
171.50
172.8
172.4
173.15
173.27
173.08
173.15
172.91
172.49
172.36
171.64
171.60
171.79
171.17
171.06
171.49
171.33
171.03
171.38
171.71
172.85
172.38
172.23
172.70
172.10
171.67
171.65
171.30
171.56
171.20
170.84
170.68
170.78
171.40
171.13
171.67
171.87
171.73
172.05
172.34
172.52
172.48
172.43
171.21
171.78
171.60
170.96
170.73
170.81
171.05
171.00
171.00
171.17
171.24
171.71
171.41
171.53
171.90
171.40
171.43
171.36
171.38
171.34
171.35
171.31
171.38

Na odcinku od km 0+570 do km 0+640 po stronie prawej należy wykonać umocnienie skarpy płytami ażurowymi na zaprawie cementowo piaskowej.

Rury osłonowe o śr 160 i L=9m i 9m

Rury osłonowe o śr 160 i L=9m i 9m

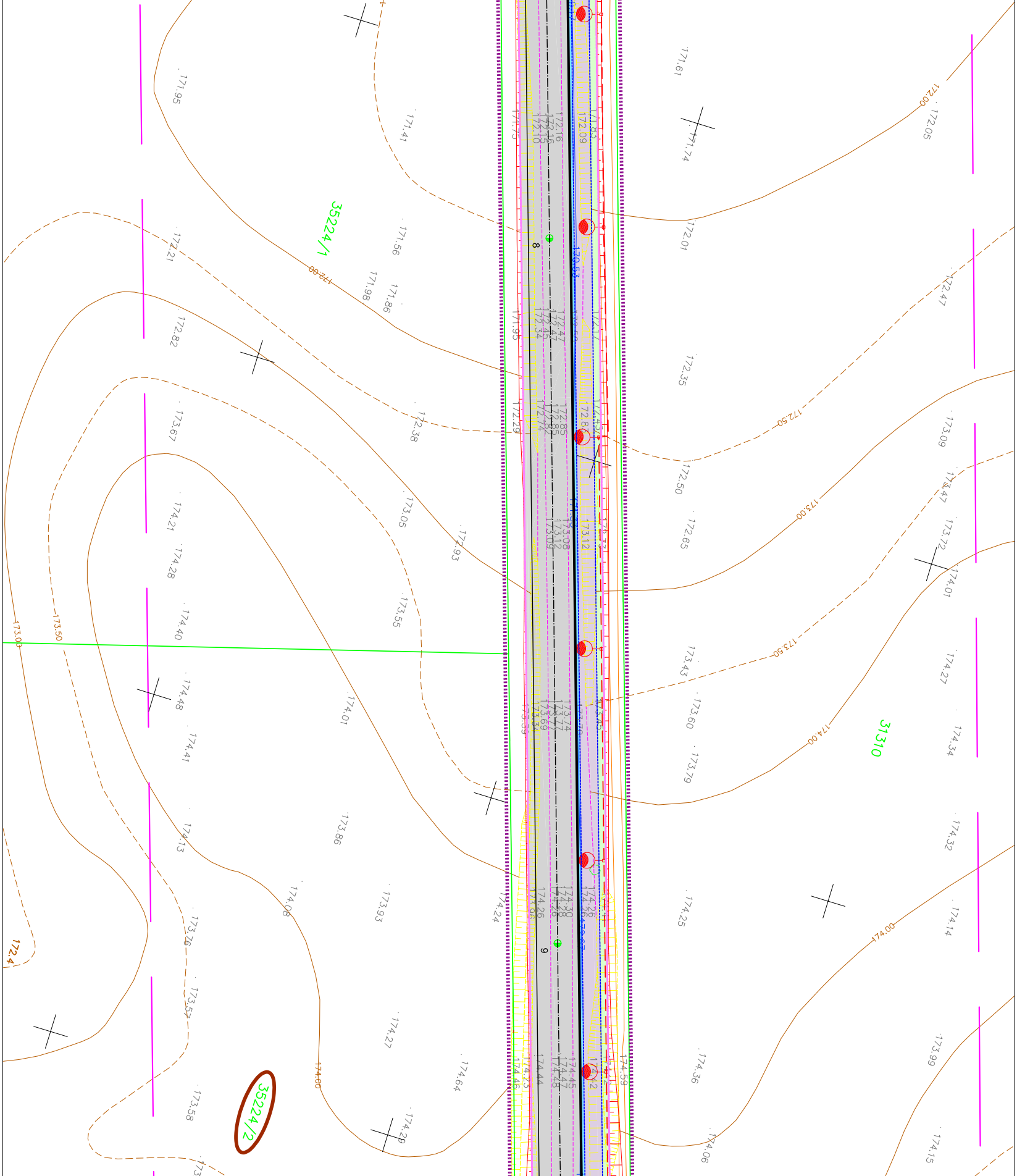
35224/1
35224/2
31310
172.00
172.50
173.00
173.50
174.00
172.4
8
9
171.95
171.41
171.61
172.05
171.74
172.09
172.16
172.15
172.10
171.75
172.21
171.56
171.98
171.86
172.01
172.47
172.82
172.34
172.35
173.67
172.38
172.29
172.85
173.09
172.50
174.21
173.05
172.93
173.08
173.12
173.47
173.72
172.65
174.28
174.40
173.55
174.01
174.27
173.43
174.48
174.41
174.01
173.69
173.77
173.74
173.60
173.79
174.34
174.13
173.86
174.32
173.76
174.08
173.93
174.24
174.26
174.28
174.30
174.25
174.14
173.57
174.27
173.99
173.58
174.64
174.44
174.45
174.47
174.48
174.46
174.23
174.59
174.36
174.29
174.06
174.15

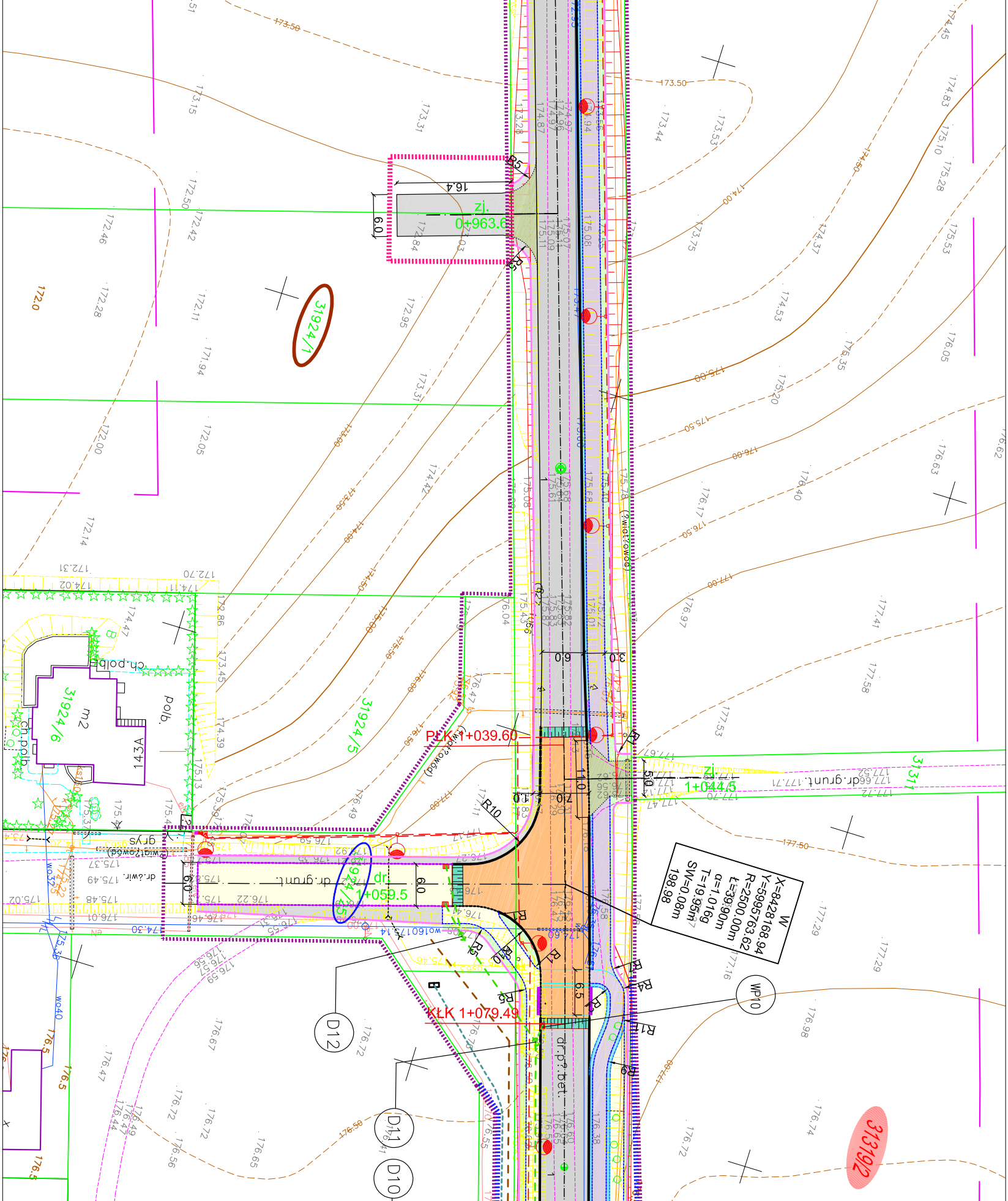
zj.
0+963.6
16.4
6.0
R5
31924/1
31924/5
31924/6
m2
143A
ch.polb.
polb.
gr.ys
dr.grunt.
dr.św.ir.
(zwiat rowod)
PLK 1+039.60
zj.
1+044.5
dr.grunt.
31311
6.0
3.0
11.0
5.0
7.0
R10
R5
R1
R4
R9
dr.
1+059.5
6.0
6.5
KLK 1+079.49
dr.p?.bet.
D12
D11
D10
WP10
W
X=8428168.94
Y=5995763.62
R=2500.00m
Ł=39.90m
α=1.0169
T=19.95m
SW=0.08m
198.98
31310/2
172.0
173.50
174.00
174.50
175.00
175.50
176.00
176.50
177.00
177.50
176.5

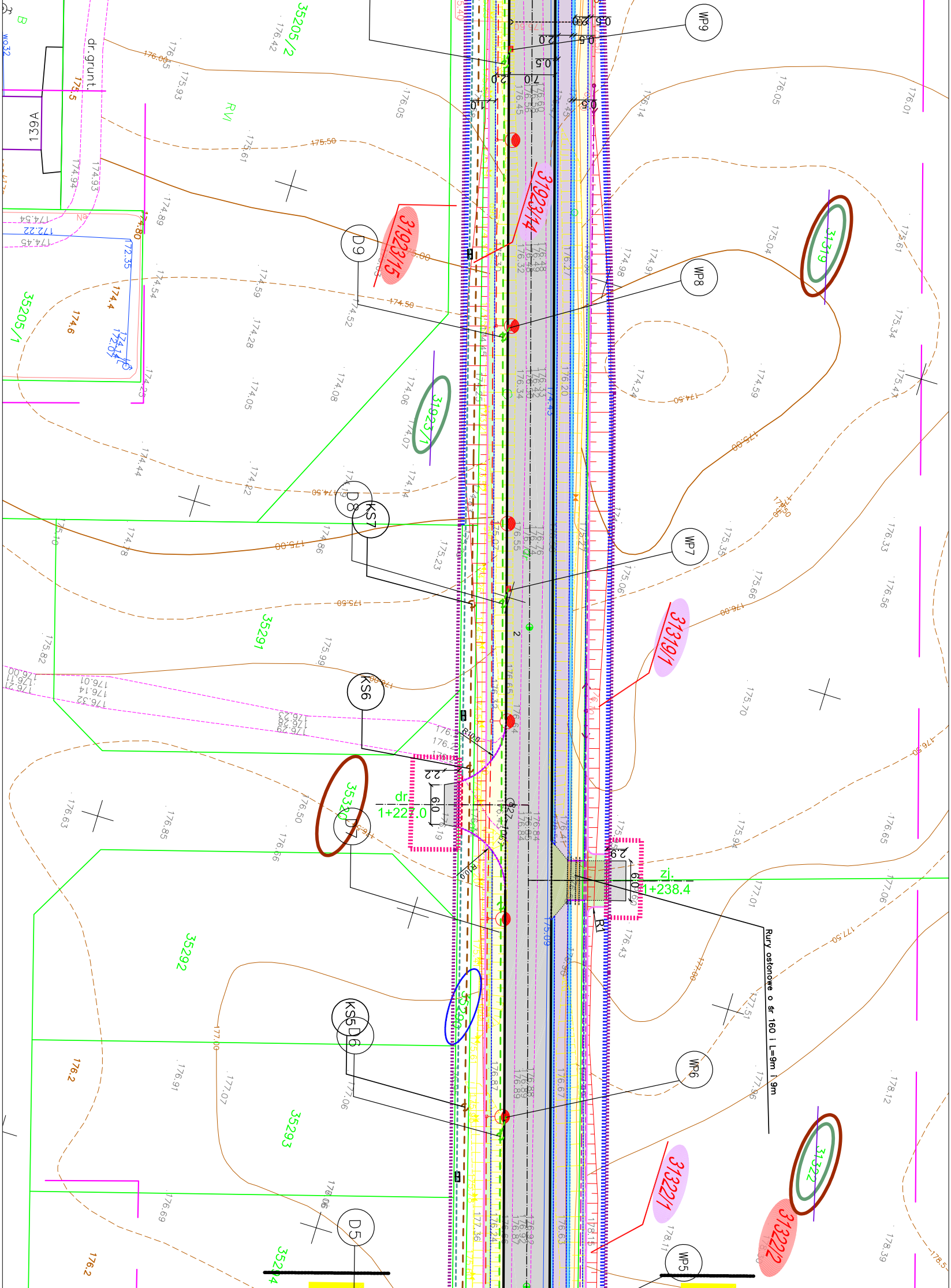
WP9
WP8
WP7
WP6
WP5
D9
D8
KS7
KS6
D7
KS5
D6
D5
3192/14
3192/15
3192/1
3131/9
3131/1
3132/1
3132/2
35205/2
35205/1
35291
35292
35293
139A
dr.grunt.
RVI
dr.
1+227.0
zj.
1+238.4
Rury ostonowe o śr 160 i L=9m i 9m
R10.0
175.50
175.00
174.50
176.00
176.50
177.00
177.50

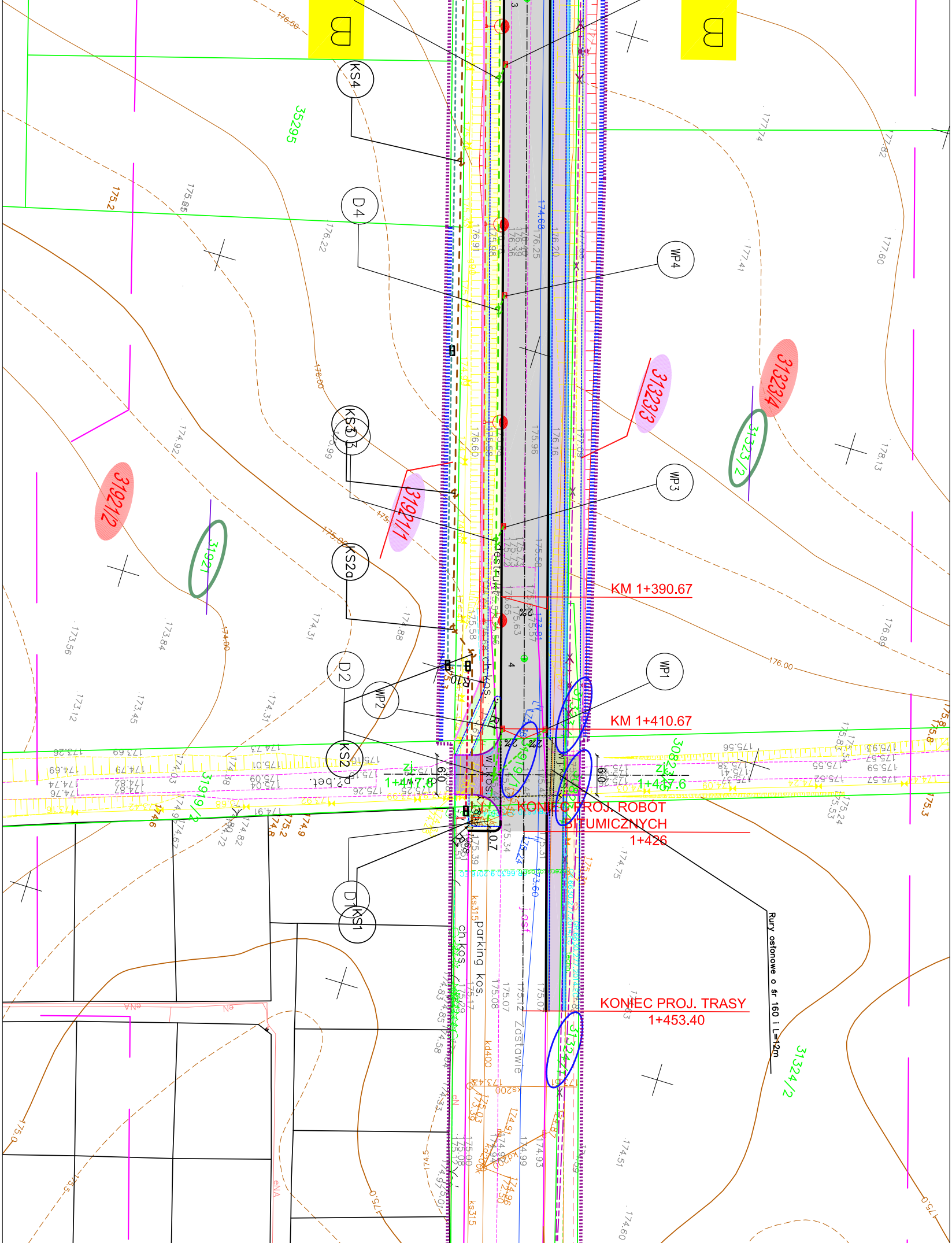
B
B
KS4
35295
D4
WP4
KS3
WP3
KS2a
D2
WP2
KS2
WP1
D1
KS1
31921/2
31921
31921/1
31323/3
31323/4
31323/2
31919/2
31919/1
31324/2
KM 1+390.67
KM 1+410.67
zj.
1+417.6
zj.
1+4?7.6
p.bet.
destrukt
ch.kos.
w.j.kos.
KONIEC PROJ. ROBÓT BITUMICZNYCH
1+426
KONIEC PROJ. TRASY
1+453.40
Rury ostonowe o śr 160 i L=12m
parking kos.
ch.kos.
Zastawie
ks315
kd400
176.00
175.2
175.0
174.00
175.00

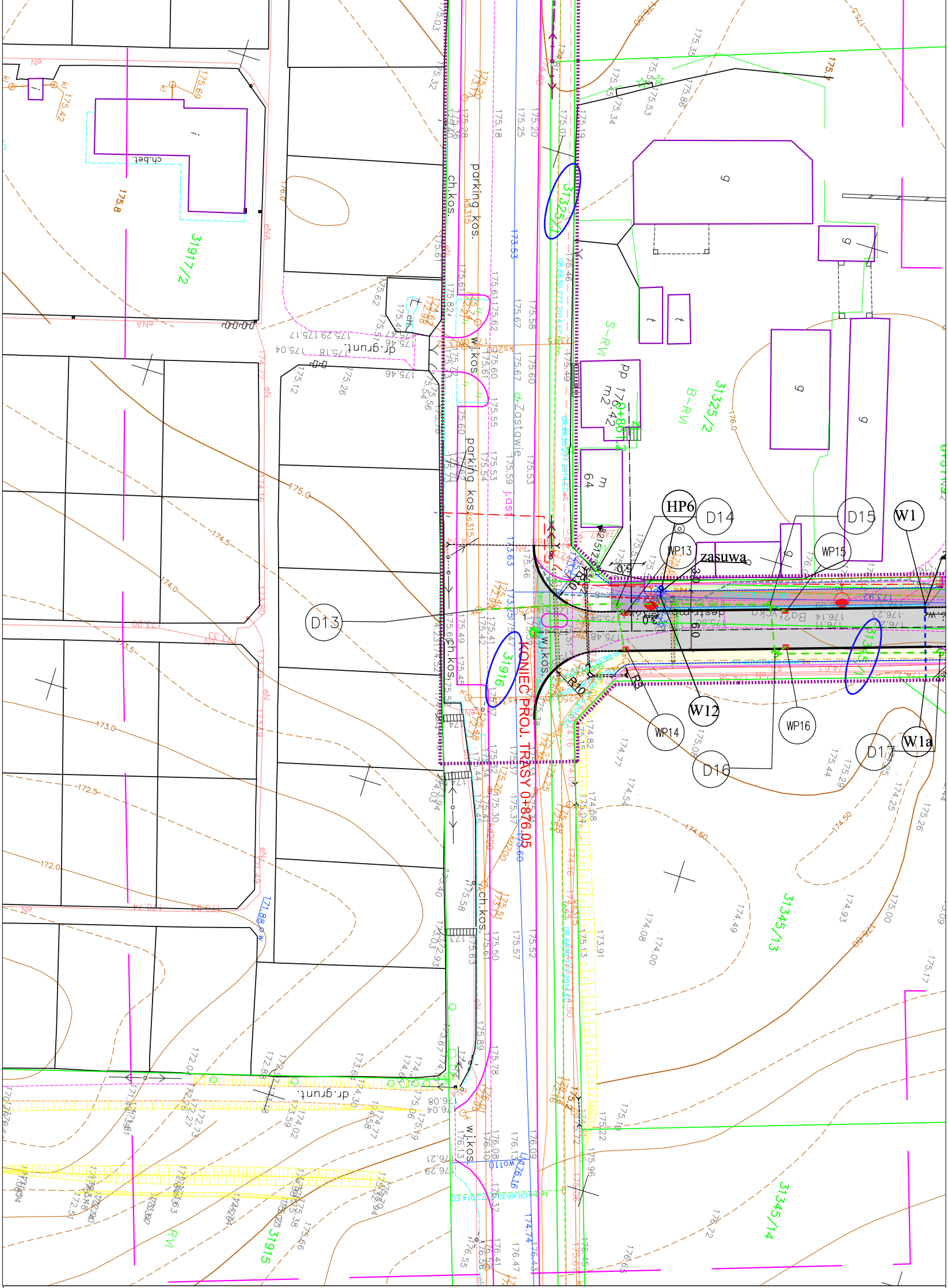
KONIEC PROJ. TRASY 0+876.05
dr.Zastawie
parking kos.
ch.kos.
w.j.kos.
dr.grunt.
ch.bet.
zasuwa
HP6
D13
D14
D15
D16
D17
W1
W1a
W12
WP13
WP14
WP15
WP16
31917/2
31325/1
31325/2
31916
31915
31345/13
31345/14
S-RVI
B-RVI
RVI
R10
175.0
174.5
174.0
173.5
173.0
172.5
172.0
175.8
176.0

LEGENDA :

PROJEKTOWANE:

- ■ - projektowana nawierzchnia bitumiczna z BA KR3
- □ - projektowana nawierzchnia bitumiczna z BA - warstwa ścieralna gr. 5 cm KR3
- ■ - projektowana nawierzchnia bitumiczna gr. 5cm na drogach rowerowych i ciągach pieszo-rowerowych
- ■ - projektowana nawierzchnia bitumiczna z BA na zjazdach
- ■ - projektowana nawierzchnia z betonowej kostki brukowej koloru szarego grub. 8 cm
- ■ - projektowana nawierzchnia z betonowej kostki brukowej koloru grafitowego grub. 8 cm na zjazdach (na przebiegu ciągu pieszo - rowerowego - bezfazowa) i chodnikach (ul. Lazurowa)
- ■ - projektowana nawierzchnia z betonowej kostki brukowej bezfazowej koloru szarego grub. 8 cm na ciągach pieszo - rowerowych
- ■ - projektowana nawierzchnia z betonowej kostki brukowej bezfazowej koloru czerwonego grub. 8 cm na drogach rowerowych
- ■ - projektowana nawierzchnia opasek z betonowej kostki brukowej typu "starobruk" koloru grafitowego grub. 8 cm
- ■ - projektowana nawierzchnia parkingów z betonowej kostki brukowej koloru szarego gr. 8 cm (rodział kostka grafitowa)
- ■ - projektowana nawierzchnia żwirowa
- ■ - projektowane zieleńce
- ▨ - projektowana nawierzchnia z betonowej kostki brukowej z wypukłościami koloru żółtego (16x16cm) grub. 8 cm
- ■ - projektowana nawierzchnia z kostki kamiennej 8/11 cm
- ■ - projektowana nawierzchnia z betonowej kostki brukowej koloru czerwonego grub. 8 cm

- ━━ - krawężnik betonowy 20x30 cm
- ┅┅ - krawężnik betonowy 20x22 cm, najazdowy
- ━━ - krawężnik betonowy 15x30 cm
- ┅┅ - krawężnik betonowy 15x22 cm, najazdowy
- ┅┅ - obrzeże betonowe 8x30 cm
- ── - krawędź jezdni
- ── - krawędź pobocza
- ┄┄ - linia podziału nawierzchni
- (na parkingach z kostki brukowej betonowej gr. 8 cm koloru grafitowego)
- ── - opornik betonowy 12x25 cm
- ─o─o─ - ogrodzenie typu "olsztyńskiego"
- - - - kanał technologiczny
- - - - kanalizacja telekomunikacyjna
- - - - wodociąg
- - - - kanalizacja deszczowa
- - - - kanalizacja sanitarna
- - - - linia kablowa oświetleniowa
- - - - linia kablowa nn
- - - - linia kablowa sn
- ↕ - wododział

w: km 83+763,10
174.62m

- ✿ - drzewa do nasadzenia
- ▭ - wpust uliczne
- ▭ - wpust krawężnikowo - jezdniowy (płytki) z obustronnym ściekiem z kostki kamie. (dł. ścieku z każdej strony 1,5m)
- ▮▮▮ - projektowana granica pasa drogowego
- ▮▮▮ - czasowe zajęcie terenu
- ▮▮▮ - wykup gruntu
- ~~31334/10~~ - działki do podziału pod pas drogowy
- 31336/2 - działki pasa drogowego
- 31334/10 - działki do czasowego zajęcia
- 31334/15 - numery działek po podziale nie włączone do pasa drogowego
- 31334/14 - numery działek po podziale włączone do pasa drogowego

ISTNIEJĄCE:

- ── - linia rozgraniczająca ulicy (granice działek)
- ── - sieć C.O
- ── - wodociąg
- ── - kanalizacja deszczowa/ kanalizacja sanitarna
- ── - sieć CO
- ─o─ - słupy oświetleniowe
- ── - kabel energetyczny / oświetleniowy
- ── - kanalizacja teletechniczna
- ─+─+─ - wodociąg do likwidacji
- ─+─+─ - kanalizacja deszczowa/ kanalizacja sanitarna do likwidacji
- ─+─ - kabel energetyczny / oświetleniowy do likwidacji

Drogowskaz s.c.

M. Gwiazdowski, A. Sosnowski, M. Grzybowska
ul. Elewatorska 13/22, 15-620 Białystok
tel. (085) 652 06 80, e-mail: drogowskaz-sc@o2.pl

Stadium : **P.W.**
Nazwa rysunku: Projekt zagospodarowania terenu
Rysunek nr : 2.1.
Obiekt:
Rozbudowa ulic: Zastawie, Targowej, Bazarowej oraz Bałtyckiej w Suwałkach wraz z budową i przebudową infrastruktury technicznej
Skala : 1:500
Data : 21.08.2017

BRANŻA DROGOWA

Projektant:		Sprawdzający:	
Imię i nazwisko nr upr.:	Podpis:	Imię i nazwisko nr upr.:	Podpis:
mgr inż. Wojciech Grzybowski PDL/0065/POOD/05		mgr inż. Adam Sosnowski Bł 45/02	