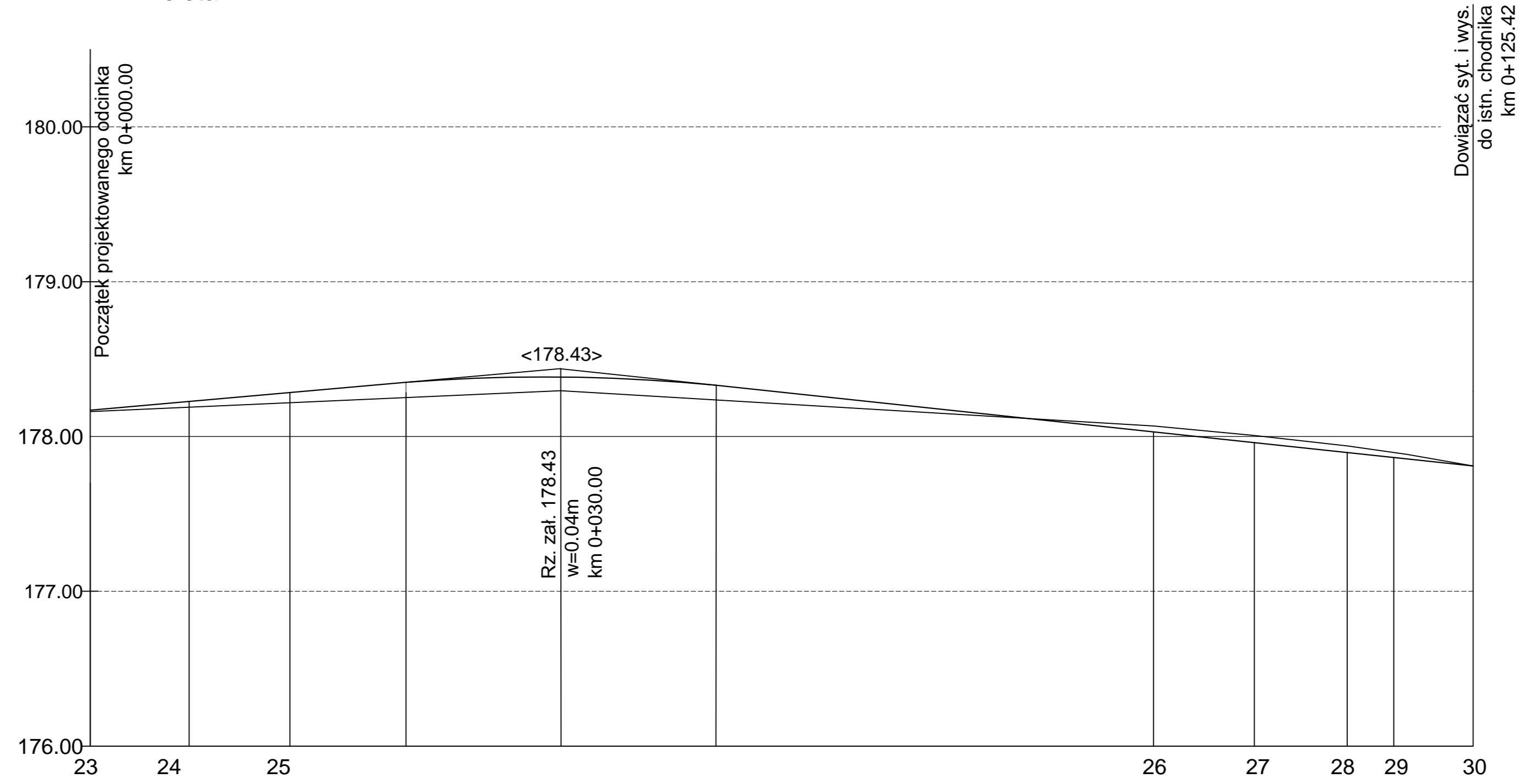


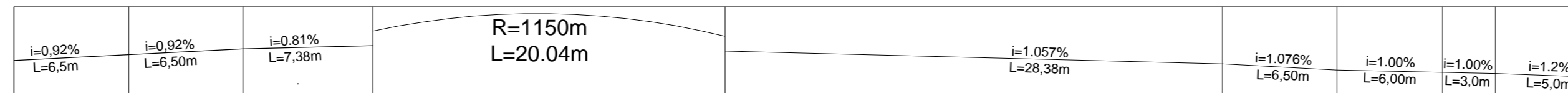
Profil podłużny projektowanego ODCINEK 23-30
Niweleta



RZĘDNE PROJEKTOWANE

178,17	178,23	178,29	178,35	178,39	178,33	178,03	177,96	177,90	177,87	177,81
--------	--------	--------	--------	--------	--------	--------	--------	--------	--------	--------

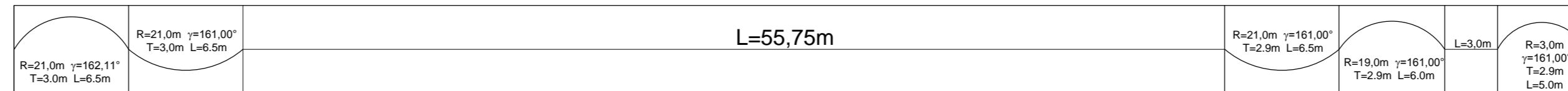
PROSTE I ŁUKI PIONOWE



RZĘDNE ISTNIEJĄCE

178,15	178,17	178,33	178,11	178,02	178,00	177,97	177,81
--------	--------	--------	--------	--------	--------	--------	--------

PROSTE I ŁUKI POZIOME



ODLEGŁOŚCI

00.00	6.50	12.50	20.38	30.00	40.38	68.74	75.24	81.24	84.24	89.24
-------	------	-------	-------	-------	-------	-------	-------	-------	-------	-------

KILOMETRAŻ

0+000 0+050

modus		ul. Narciarska 2/3, 31-579 Kraków	
Witold Maciejowski		tel. +48 12 661 31 85 e-mail: biuro@architektura-modus.pl	
TEMAT ZAGOSPODAROWANIE WIELOFUNKCYJNEGO PLACU MIEJSKIEGO OBOK AQUAPARKU W SUWAŁKACH			
ADRES REJON AQUAPARKU W SUWAŁKACH, DZ. NR 22849/31, 22849/34, 22849/55, 22930/1, 22932/1, 22849/43, 25762, 25759			
INWESTOR MIASTO SUWAŁKI, UL. MICKIEWICZA 1, 16-400 SUWAŁKI			
Tytuł NIWELETA ODCINEK ŚCIEŻKA ROWEROWA 23 do 30			
PROJEKTOWAŁ mgr inż. Jarosław Śliwa	UPRAWNIENIA K-166/01	PODPIS	
SPRAWDZAJĄCY mgr inż. Gabriel SOWA	UPRAWNIENIA K-69/01	PODPIS	
ZESPÓŁ mgr inż. Piotr FROSZTĘGA	UPRAWNIENIA	PODPIS	
BRANŻA DROGI	DATA 06.2014 r.	FAZA PB	SKALA 1 : 50/500
		NR RYSUNKU DB.20	
<small>WYMAGY SPRAWDZIĆ NA BUDOWIE, W RAZIE NIEZDROŻNOŚCI SKONTAKTOWAĆ SIĘ Z PROJEKTANTEM WZMUSIŁE ZMIANY LEGOWAĆ Z PROJEKTEM W RAMACH MIKROZURU AUTORSKIEGO</small>			