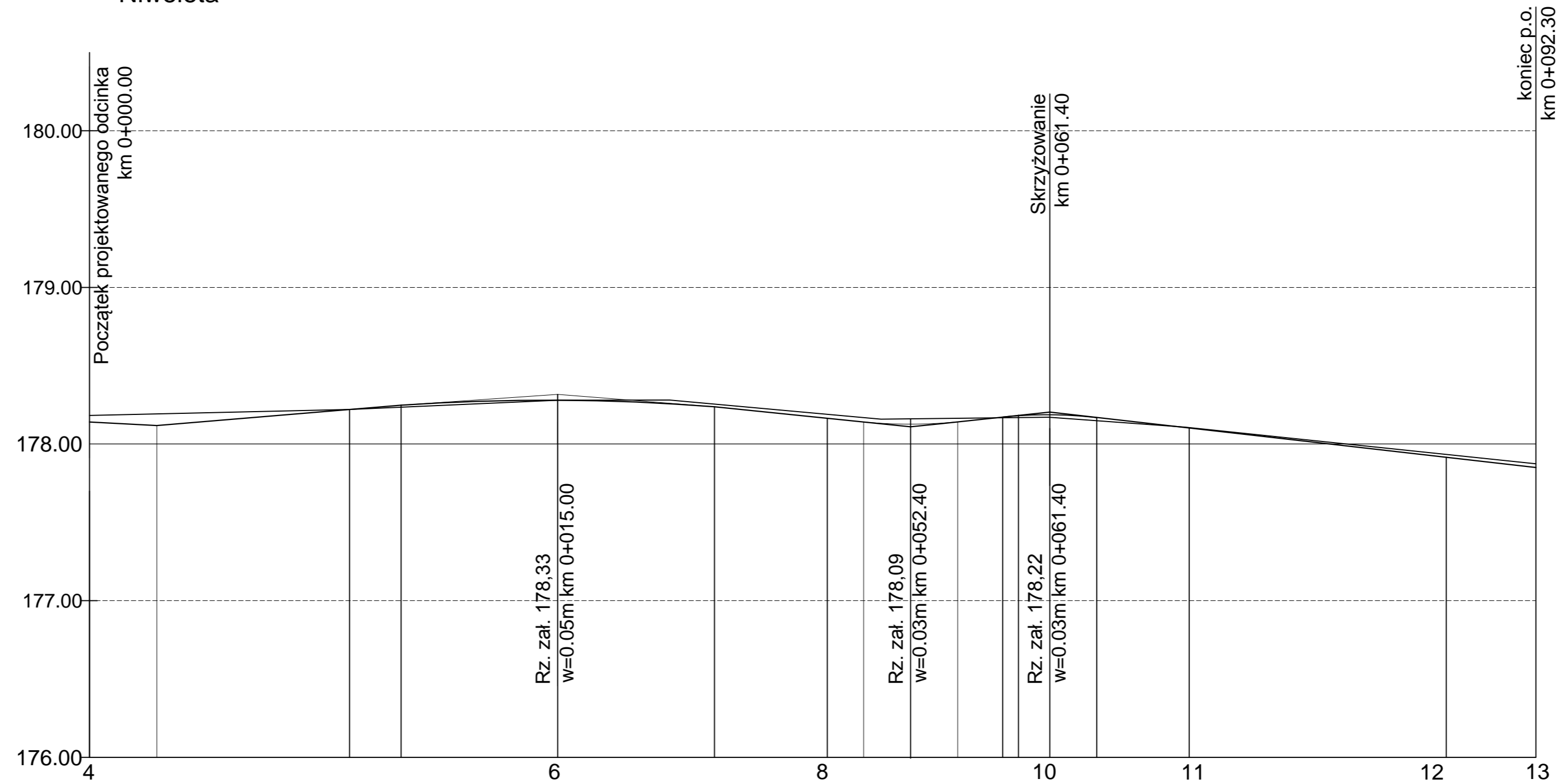


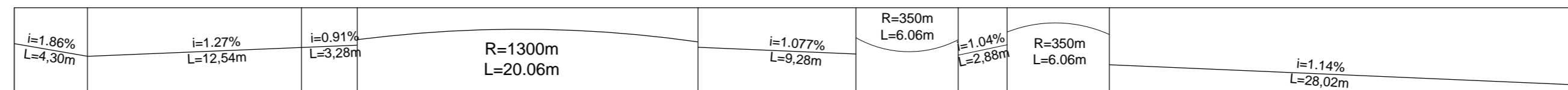
Profil podłużny projektowanego ODCINEK 4-6-8-10-11-12-13
Niweleta



RZĘDNE PROJEKTOWANE

178,14	178,06	178,22	178,25	178,28	178,24	178,16	178,14	178,11	178,14	178,17	178,20	178,17	178,10	177,85
--------	--------	--------	--------	--------	--------	--------	--------	--------	--------	--------	--------	--------	--------	--------


PROSTE I ŁUKI PIONOWE



RZĘDNE ISTNIEJĄCE

178,21	178,25	178,28	178,26	178,18	178,15	178,02	177,90
--------	--------	--------	--------	--------	--------	--------	--------

PROSTE I ŁUKI POZIOME



ODLEGŁOŚCI

00,00	4,30	16,6	19,88	30,0	39,88	47,2	50,40	54,40	59,28	61,40	63,28	70,30	86,70	92,30
-------	------	------	-------	------	-------	------	-------	-------	-------	-------	-------	-------	-------	-------

KILOMETRAŻ

0+000	0+050	0+090
-------	-------	-------

modus		ul. Narciarska 2ff/3, 31-579 Kraków	
Mieczysław Maciszewski		tel. + 48 12 681 31 85 e-mail: biuro@architekci-modus.pl	
TEMAT ZAGOSPODAROWANIE WIELOFUNKCYJNEGO PLACU MIEJSKIEGO OBOK AQUAPARKU W SUWAŁKACH			
ADRES REJON AQUAPARKU W SUWAŁKACH, DZ. NR 22849/31, 22849/34, 22849/55, 22930/1, 22932/1, 22849/43, 25762, 25759			
INWESTOR MIASTO SUWAŁKI, UL. MICKIEWICZA 1, 16-400 SUWAŁKI			
Tytuł NIWELETA ODCINEK 4-6-8-10-11-12-13			
PROJEKTOWAŁ mgr inż. Jarosław Śliwa	UPRAWNIENIA K-166/01	PODPIS	
SPRAWDZAJĄCY mgr inż. Gabriel SOWA	UPRAWNIENIA K-69/01	PODPIS	
ZESPÓŁ mgr inż. Piotr FROSZTEGA	UPRAWNIENIA	PODPIS	
BRANŻA DROGI	DATA 06.2014 r	FAZA PB	SKALA 1 : 50/500
		NR RYSUNKU DB.17	
WNIOSY SPRAWDZIĆ NA BUDOWIE, W RAZIE NIEZGODNOŚCI SKONTAKTOWAĆ SIĘ Z PROJEKTANTEM WSZYSTKIE ZMIANY UZGADNIĆ Z PROJEKTANTEM W RAMACH NAZORU AUTORSKIEGO			