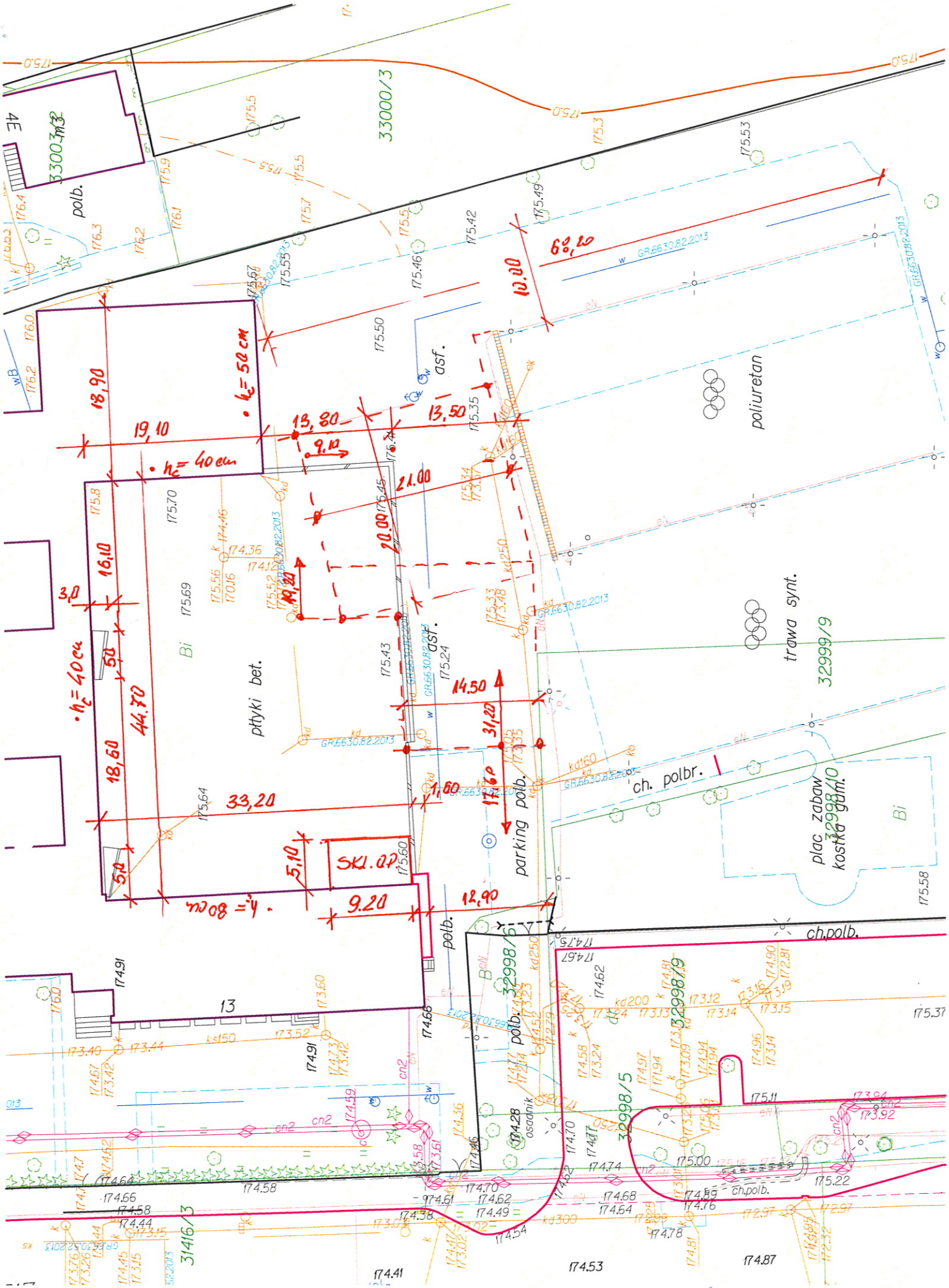
33000/3
33000/2
polb.
asf.
poliuretan
trawa synt.
32999/9
ptyki bet.
parking polb.
ch. polbr.
plac zabaw
kostka gdm.
32998/10
SKL. OP
ch.polb.
32998/6
32998/9
32998/5
31416/3
13
osadnik
6%,20
10.00
13,80
13,50
9,10
21.00
20.00
19,10
18,90
16,10
44,70
18,60
33,20
14.50
31,20
17,60
1,60
5,10
9.20
12,90
h_c = 50 cm
h_c = 40 cm
h_c = 40 cm
max 80 cm

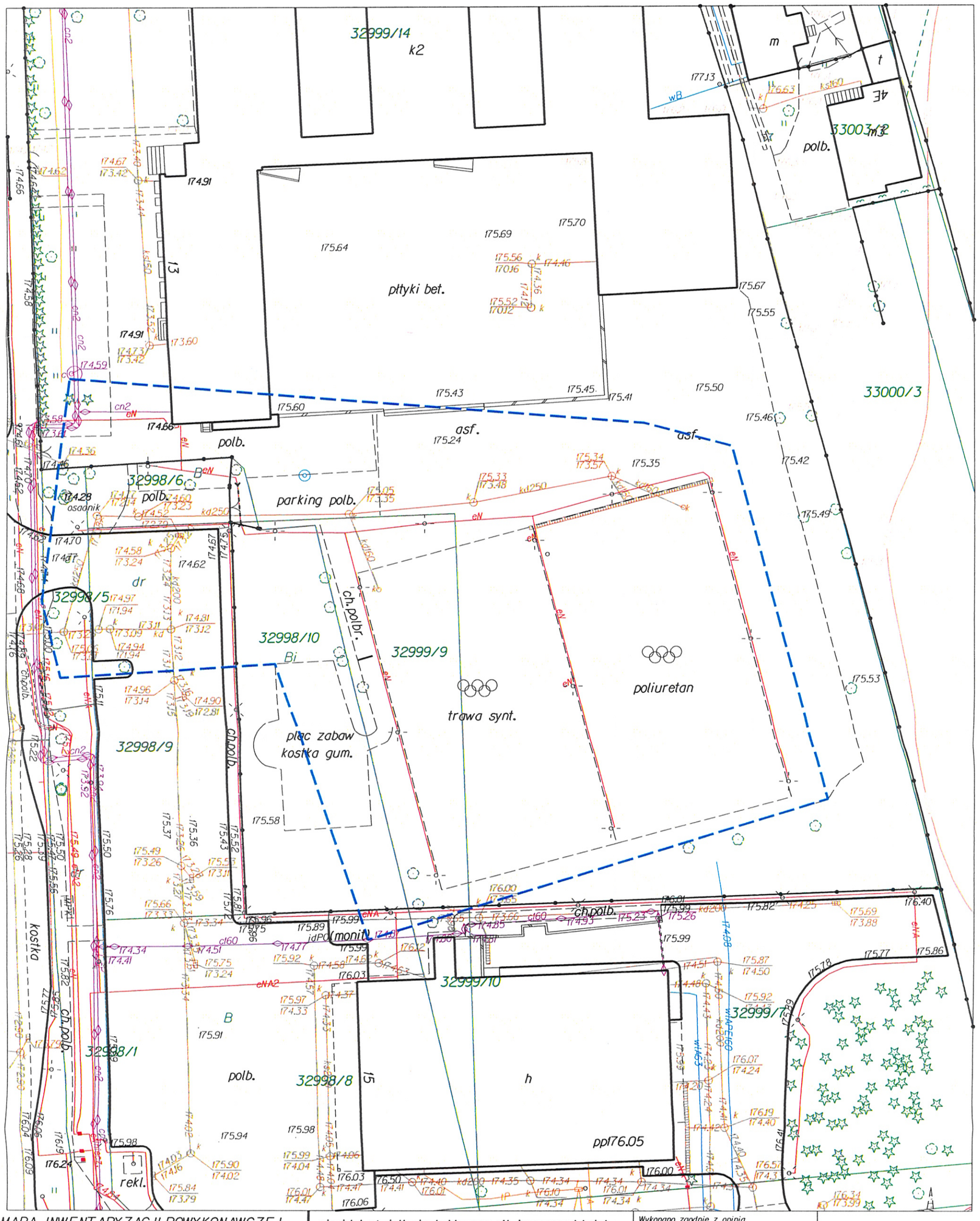

MAPA INWENTARYZACJI POWYKONAWCZEJ			sieci kd.oświetlenia kablowego eN i zagospod.boisk	Wykonano zgodnie z opinią ZUD nr GR.6630.82.2013 z rozbieżnościami w działce inwestora dotyczącymi sieci "kd" i oświetlenia eN
Miejscowość		Suwałki	Skala mapy 1:500	
Jednostka ewidencyjna	identyfikator	206301_1	Wykonawca roboty: USŁUGI GEODEZYJNE-Grzegorz Wiszowaty	
	nazwa	M.Suwałki		
Obręb ewidencyjny	identyfikator	206301_1.09		
	nazwa	Obręb Nr 09		
Nazwa układu współrzędnych	prostokątnych płaskich	2000/8		
	wysokości	Kronsztadt 60		
Ulica	Wojska Polskiego			
Nr działki	32999/9			
Inwentaryzacji powykonawczej dokonano dn.8.10.2013r.				
Data opracowania mapy:		28/10/2013		
Oznaczenie kancelaryjne zgłoszenia pracy geodezyjnej		828-219/2013		

USŁUGI GEODEZYJNE
Grzegorz Wiszowaty
16-400 SUWAŁKI
ul. Mickiewicza 11, tel. (87) 563-06-09
NIP 844-104-58-46

Nazwa/imię i nazwisko wykonawcy i podpis osoby reprezentującej wykonawcę

GEODETA UPRAWNIONY
Upr. Nr 8105
mgr inż. Grzegorz Wiszowaty
16-420 Raczki, ul. Małejki 2

Imię i nazwisko, nr uprawnień i podpis geodety uprawnionego, który opracował mapę

URZĄD MIEJSKI w SUWAŁKACH
OŚRODEK DOKUMENTACJI GEODEZYJNEJ I KARTOGRAFICZNEJ
Wyeksponowana na niniejszej mapie sieć uzbrojenia terenu została zinwentaryzowana, a dokumenty powstałe w wyniku inwentaryzacji przyjęto do państwowego zasobu geodezyjnego i kartograficznego w dniu 23.10.2013 i zaewidencjonowane pod nr. 828.063 - 71/2013
Sieć uzbrojenia terenu zrealizowana została zgodnie/~~niezgodnie~~ z lokalizacją uzgodnioną w opinii Zespołu Uzgadniania Dokumentacji Projektowej Nr 82 z dnia 2013.
Suwałki, dnia 29.10.2013
imię i nazwisko, podpis, stanowisko służbowe osoby upoważnionej
BODINSPEKTOR
Ewa Kubicka

ISTNIEJĄCE PRZYŁĄCZE DO LIKWIDACJI

POŁĄCZYĆ Z ISTNIEJĄCYM WODOCIĄGIEM

KABEL ELEKTR. ZASILAJĄCY DWUDZIELNĄ RURA OSŁONOWA

projektowany osadnik piasku

ZAGOSPODAROWAN
JAKO ORIENTACYJNI
WG ODRĘBNEGO ZA

SCHODY TERENOWE
DO LIKWIDACJI

SKOCZNIA DO SKOK

BOISKO DO PIŁKI NO

BOISKO DO PIŁKI
RĘCZNEJ

BOISKO DO MINI KOS

BOISKO DO SIATKÓV

BIEŻNIA 60 M

KORT TENISOWY

Studio Projektowe mgr inż.	
Przedmiot inwestycji	bo Poc
Adres inwestycji	Su
Inwestor	16-4
Nr geod. dz.	
Przedmiot rysunku	I
Projektant	m
mgr inż. arch. T.Zaforymski	S 10
mgr inż. D.Piszczatowska	S 7
tech. elektr. S.Olejnik	S 3
mgr inż. J.Grabiński	PD PO
1 wl160 SW	bu bu wo

TARAS PRZY SZKOLE PODSTAWOWEJ NR 4 W SUWAŁKACH- projekt koncepcyjny

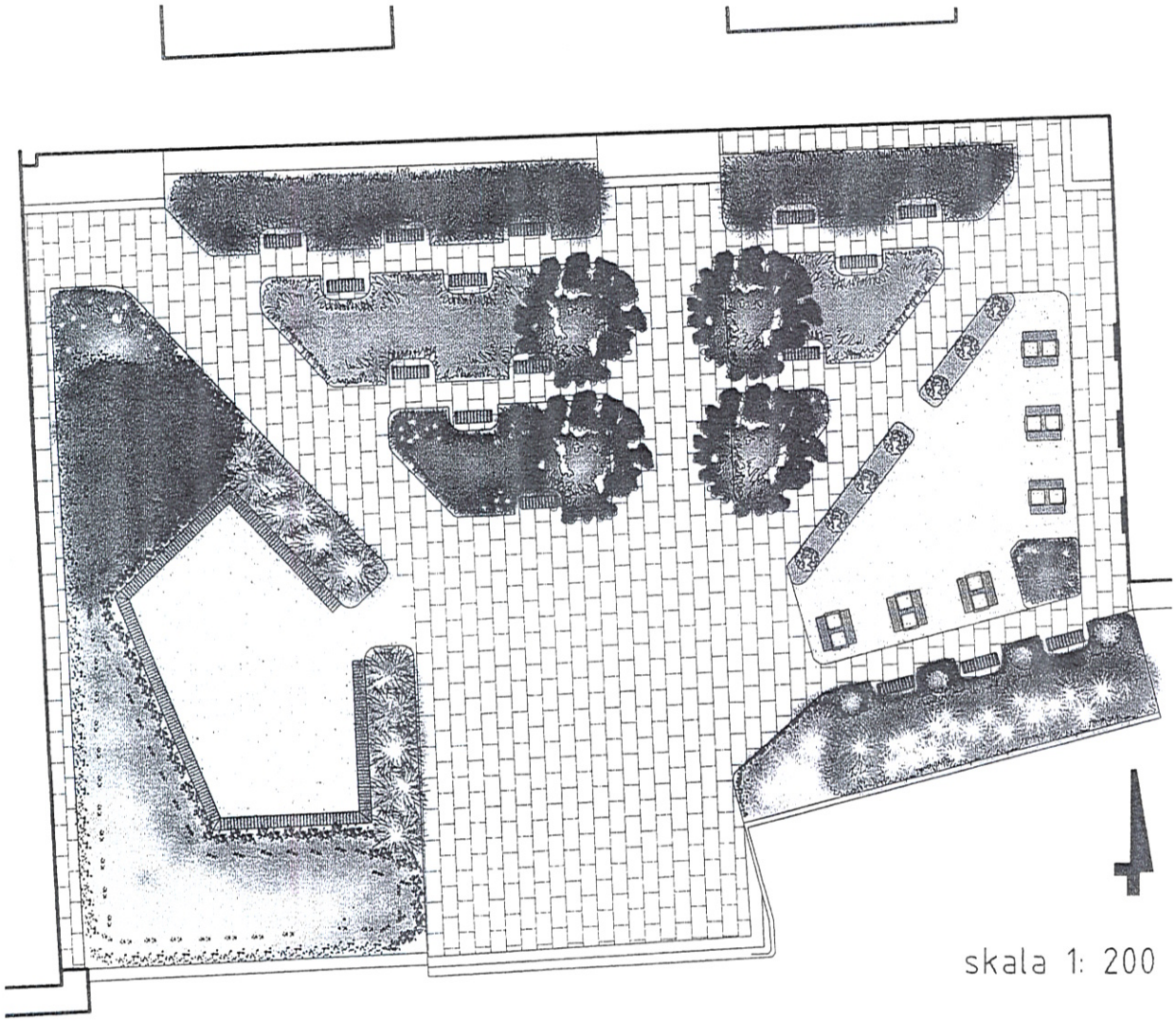

skala 1: 200

Legenda:

- drzewo liściaste
- krzew liściasty
- grupa krzewów liściastych
- ławka
- stoliki do gier planszowych
- tablice do rysowania
- budynek szkoły
- nawierzchnia z kostki betonowej
- nawierzchnia z kruszywa

INSPEKTOR NADZORU
mgr inż. Piotr Barszczewski
upr. bud. w spec. konstrukcje budowlane i inżynierskie
SUWAŁKI
11.03.2014

Szkoła Podstawowa nr 4
im. ks.Kazimierza Aleksandra Hamerszmita
w Suwałkach
16-400 Suwałki, ul. Wojska Polskiego 13
tel. 87 566 21 01
NIP 844-12-22-001 REGON 000720208

DYREKTOR
Szkoły Podstawowej nr 4
im. ks.Kazimierza Aleksandra Hamerszmita
w Suwałkach
mgr Jolanta Nowakowska

wykonała: inż. arch. kraj. Kinga Karolina Kitlas

TARAS PRZY SZKOLE PODSTAWOWEJ NR 4 W SUWAŁKACH- projekt szaty roślinnej

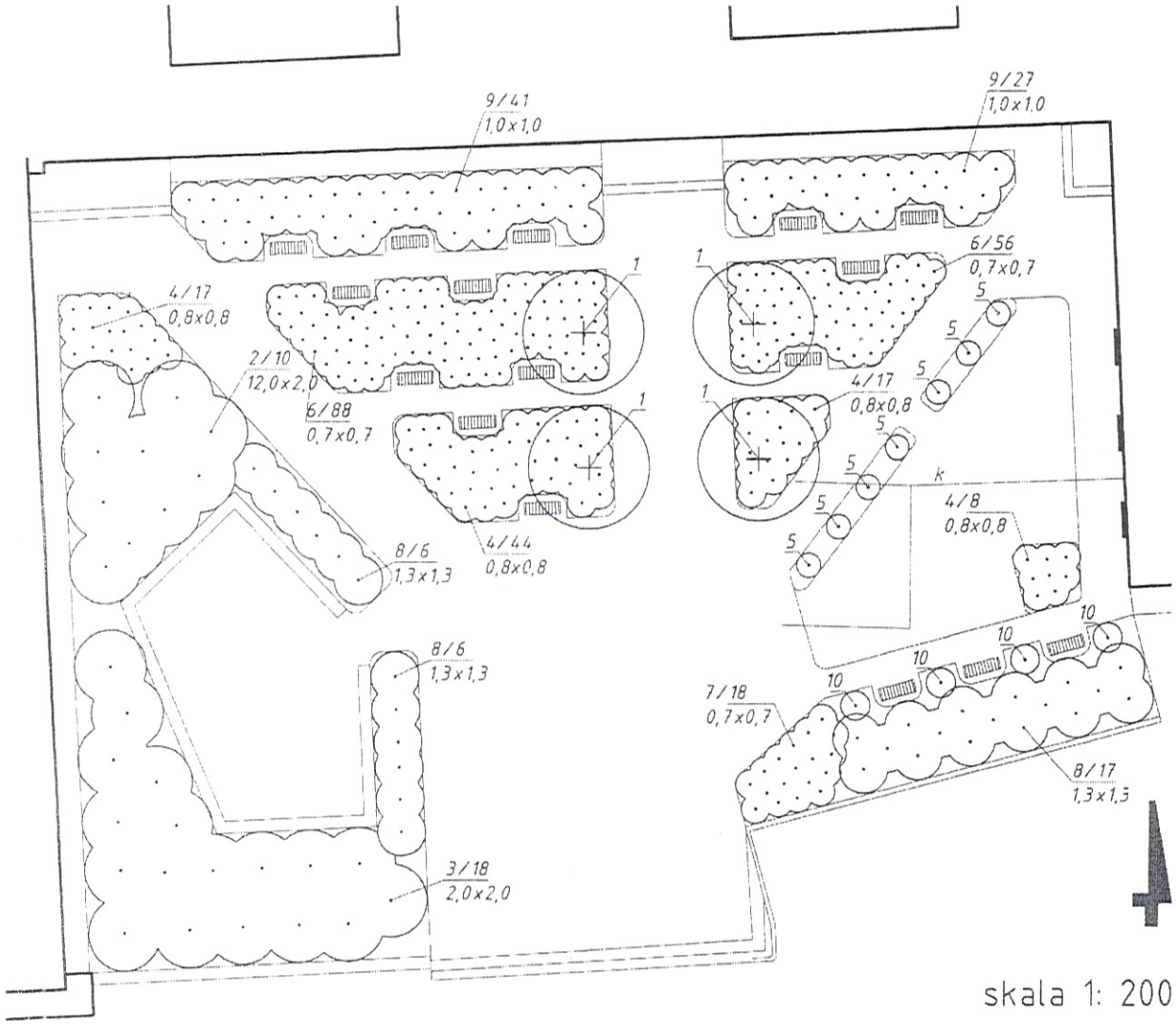

skala 1: 200

Legenda:

- drzewo liściaste projektowane
- krzew liściasty projektowany
- grupa krzewów liściastych jednogatunkowych projektowanych
- budynek szkoły
- k- kanalizacja

Lp.	Nazwa łacińska	Nazwa polska
	Drzewa liściaste	
1.	*Crataegusx media 'Paul's Scarlet'*	Głóg pośredni
	Krzewy liściaste	
2.	*Physocarpus opulifolius 'Diabolo'*	Pęcherznica kalinolistna
3.	*Physocarpus opulifolius 'Luteus'*	Pęcherznica kalinolistna
4.	*Potentilla fruticosa 'Blink'*	Pięciornik krzewiasty
5.	*Potentilla fruticosa 'Daydawn'*	Pięciornik krzewiasty
6.	*Spiera japonica 'Goldflame'*	Tawuła japońska
7.	*Spiera japonica 'Walbuma'*	Tawuła japńska
8.	*Spiera nipponica 'Snowmound'*	Tawuła nippońska
9.	*Stepchanandra incisa 'Crispa '*	Tawulec pogięty
10.	*Syringa meyeri 'Palibin'*	Lilak Meyera

wykonała: inż. arch. kraj. Kinga Karolina Kitlas

zgodnie z planem 11.05.2014

INSPEKTOR NADZORU
mgr inż. Henryk Parszczewski
upr. bud. w specj. konstrukcyjno-budowlane i inżynierskie
SUW/0/81

Szkoła Podstawowa nr 4
im. ks.Kazimierza Aleksandra Hamerszmita
w Suwałkach
16-400 Suwałki, ul. Wojska Polskiego 13
tel. 87 566 21 01
NIP 844-12-22-001 REGON 000720208

DYREKTOR
Szkoły Podstawowej nr 4
im. ks.Kazimierza Aleksandra Hamerszmita
w Suwałkach
mgr Jolanta Nowakowska

TARAS PRZY SZKOLE PODSTAWOWEJ NR 4 W SUWAŁKACH- projekt koncepcyjny

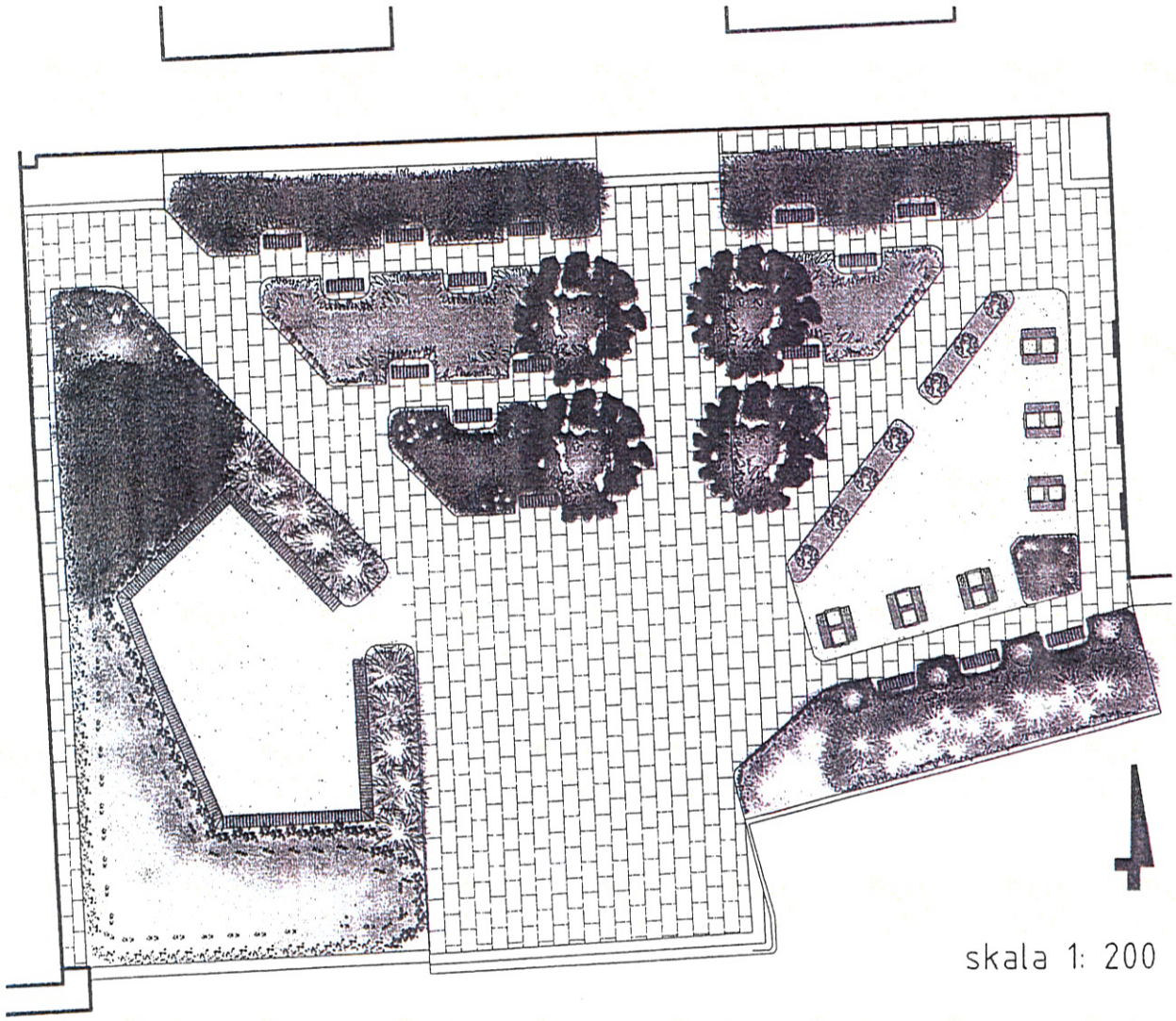

Legenda:

- drzewo liściaste
- krzew liściasty
- grupa krzewów liściastych
- ławka
- stoliki do gier planszowych
- tablice do rysowania
- budynek szkoły
- nawierzchnia z kostki betonowej
- nawierzchnia z kruszywa

skala 1: 200

INSPEKTOR NADZORU
11.03.2014
mgr inż. Bartosz Barszczewski
upr. bud. w spec. konstrukcje budowlane i inżynierskie

Szkoła Podstawowa nr 4
im. ks.Kazimierza Aleksandra Hamerszmita
w Suwałkach
16-400 Suwałki, ul. Wojska Polskiego 13
tel. 87 566 21 01
NIP 844-12-22-001 REGON 000720208

DYREKTOR
Szkoły Podstawowej nr 4
im. ks.Kazimierza Aleksandra Hamerszmita
w Suwałkach
mgr Jolanta Nowakowska

wykonała: inż. arch. kraj. Kinga Karolina Kitlas

TARAS PRZY SZKOLE PODSTAWOWEJ NR 4 W SUWAŁKACH- projekt szaty roślinnej

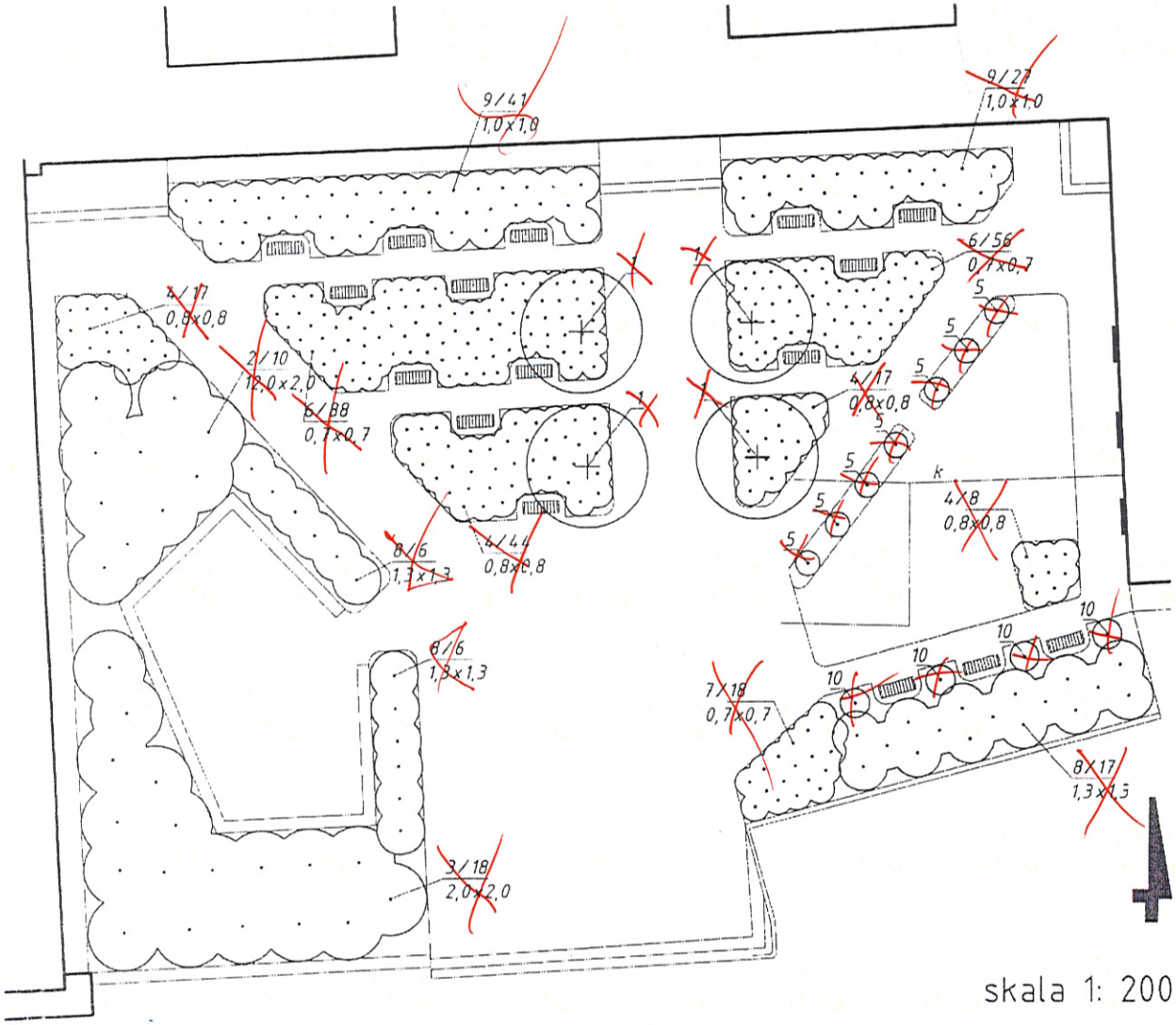

Legenda:

- drzewo liściaste projektowane
- krzew liściasty projektowany
- grupa krzewów liściastych jednogatunkowych projektowanych
- budynek szkoły
- k- kanalizacja

Lp.	Nazwa łacińska	Nazwa polska
	Drzewa liściaste	
1.	*Crataegusx media 'Paul's Scarlet'*	Głóg pośredni
	Krzewy liściaste	
2.	*Physocarpus opulifolius 'Diabolo'*	Pęcherznica kalinolistna
3.	*Physocarpus opulifolius 'Luteus'*	Pęcherznica kalinolistna
4.	*Potentilla fruticosa 'Blink'*	Pięciornik krzewiasty
5.	*Potentilla fruticosa 'Daydawn'*	Pięciornik krzewiasty
6.	*Spiera japonica 'Goldflame'*	Tawuła japońska
7.	*Spiera japonica 'Walbuma'*	Tawuła japńska
8.	*Spiera nipponica 'Snowmound'*	Tawuła nippońska
9.	*Stepchanandra incisa 'Crispa '*	Tawulec pogięty
10.	*Syringa meyeri 'Palibin'*	Lilak Meyera

wykonała: inż. arch. kraj. Kinga Karolina Kitlas

Szkoła Podstawowa nr 4
im. ks.Kazimierza Aleksandra Hamerszmita
w Suwałkach
16-400 Suwałki, ul. Wojska Polskiego 13
tel. 87 566 21 01
NIP 844-12-22-001 REGON 000720208

DYREKTOR
Szkoły Podstawowej nr 4
im. ks.Kazimierza Aleksandra Hamerszmita
w Suwałkach
mgr Jolanta Nowakowska

Przyjęto 11.03.2014

INSPEKTOR NADZORU
mgr inż. Henryk Tarszczewski
SUWAŁKI

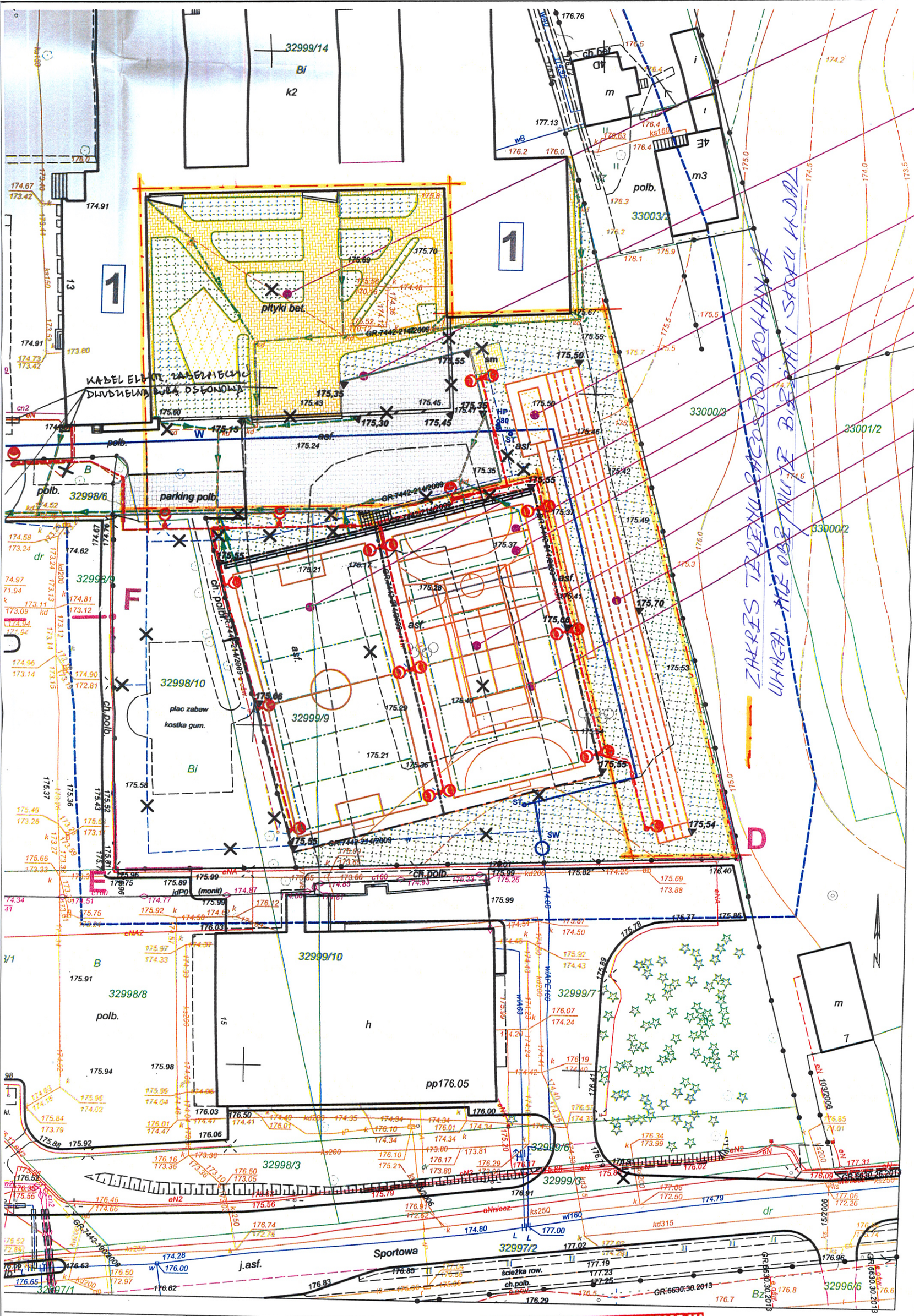

1 : 500	Wykonanie niniejszej mapy nie było poprzedzone ustaleniami dotyczącymi ewentualnych służebności gruntowych obciążających grunty położone w granicach projektowanej inwestycji budowlanej	
celarynie zgłoszenia pracy geodezyjnej 828-92/2013		
ia mapy: 18/04/2013		
EZYJNE*Grzegorz Wiszowaty		
GEODEZYJNE z Wiszowaty	GEODETA UPRAWNIONY	

URZĄD MIEJSKI w SUWAŁKACH
OŚRODEK DOKUMENTACJI GEODEZYJNEJ I KARTOGRAFICZNEJ
W obszarze oznaczonym linią ..... dokonano aktualizacji treści mapy zasadniczej. Dokumenty z pomiaru uzupełniającego przyjęto do zasobu miejskiego w dniu 19.12.2013 i zaewidencjonowano pod 828.063-2/2013
Niniejsza mapa może służyć do celów projektowych. Niniejsza mapa budowlana wymagania pozwolenia

Wojska Pols

ogr.działkowe