















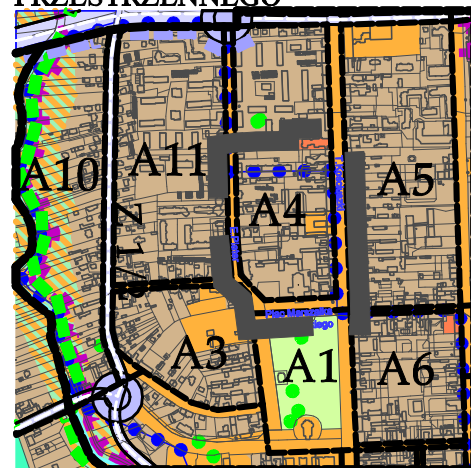
MIEJSCOWY PLAN ZAGOSPODAROWANIA PRZESTRZENNEGO KWARTAŁU ZABUDOWY ŚRÓDMIEJSKIEJ POŁOŻONEGO NA POŁNOC OD PLACU MARSZAŁKA J. PIŁSUDSKIEGO







ZAŁĄCZNIK NR 1 DO UCHWAŁY NR IV/24/2015
RADY MIEJSKIEJ W SUWAŁKACH Z DNIA 28.01.2015 r.

LEGENDA:

-  GRANICE PLANU
-  LINIE ROZGRANICZAJĄCE TERENY O RÓŻNYM PRZEZNACZENIU LUB RÓŻNYCH ZASADACH ZAGOSPODAROWANIA
-  LINIE PODZIAŁU WEWNĘTRZNEGO TERENÓW
-  LINIE ZABUDOWY OBOWIĄZUJĄCE
-  LINIE ZABUDOWY NIEPRZEKRACZALNE
-  CIĄGI PIESZE
-  KD TERENY DRÓG PUBLICZNYCH
-  CP TEREN PUBLICZNEGO PLACU
-  MW TEREN ZABUDOWY MIESZKANIOWEJ WIELORODZINNEJ
-  MW/U TERENY ZABUDOWY MIESZKANIOWEJ WIELORODZINNEJ Z USŁUGAMI
-  U/MW TEREN ZABUDOWY USŁUGOWEJ I MIESZKANIOWEJ WIELORODZINNEJ
-  U/M TEREN ZABUDOWY MIESZKANIOWEJ Z USŁUGAMI
-  U TERENY ZABUDOWY USŁUGOWEJ
-  U/MN TERENY ZABUDOWY USŁUGOWEJ I MIESZKANIOWEJ JEDNORODZINNEJ
-  ZP TEREN ZIELENI PARKOWEJ
-  E TERENY INFRASTRUKTURY TECHNICZNEJ ELEKTROENERGETYKI

WYCIĄG ZE STUDIUM UWARUNKWAŃ I KIERUNKÓW ZAGOSPODAROWANIA PRZESTRZENNEGO



-  OBIEKTY WPISANE DO REJESTRU ZABYTKÓW
-  OBIEKTY UJĘTE W EWIDENCJI ZABYTKÓW
-  OBIEKTY OBJĘTE OCHRONĄ NA PODSTAWIE PLANU
-  SUGEROWANA LOKALIZACJA NOWYCH OBIEKTÓW
-  PRZEJAZDY BRAMOWE DO ZACHOWANIA
-  OBIEKTY DO WYBURZENIA

