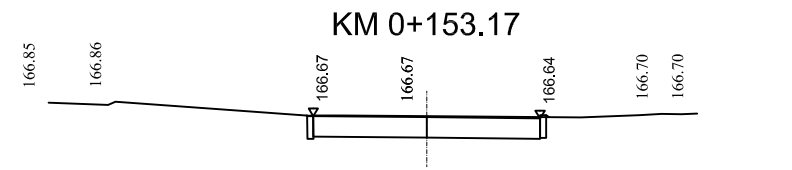
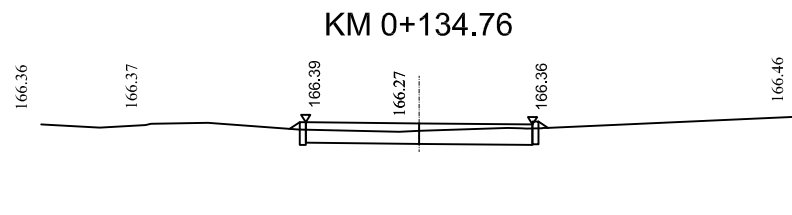
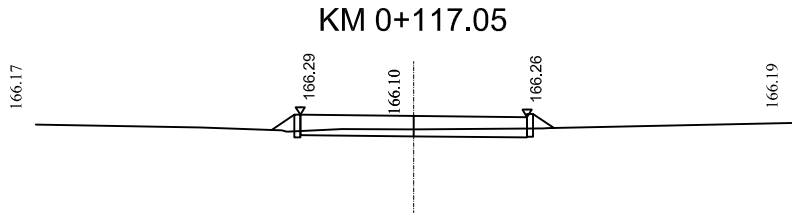
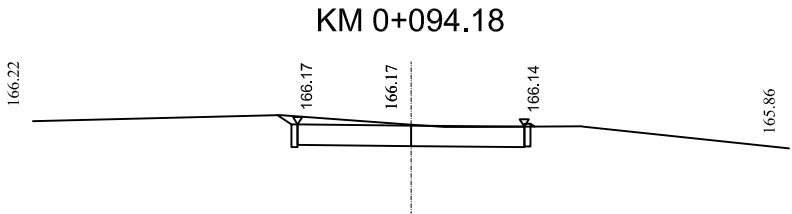
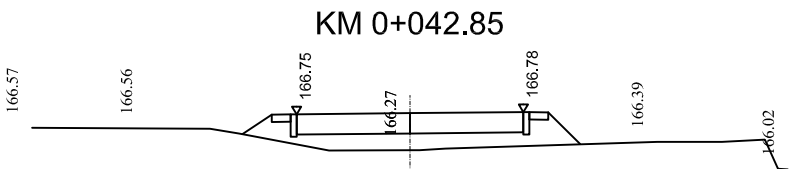
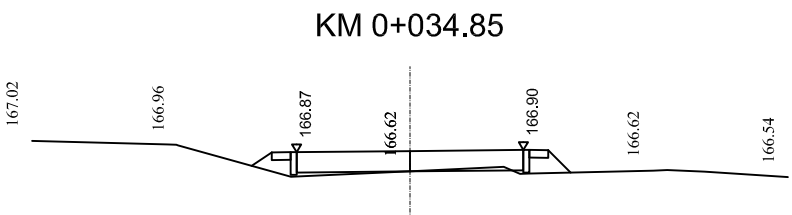
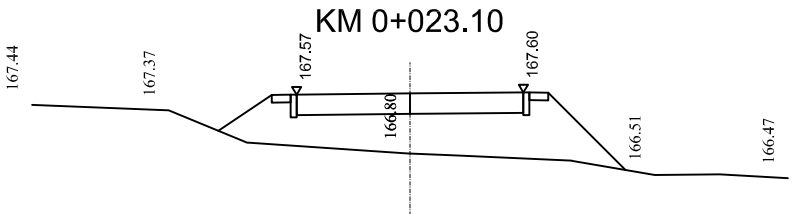
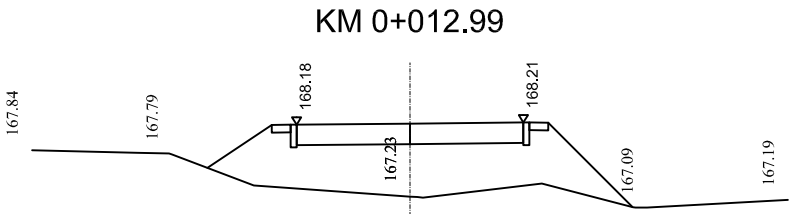


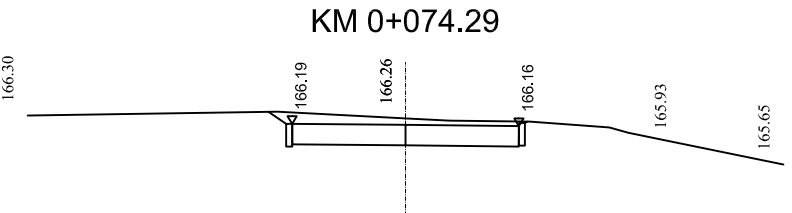
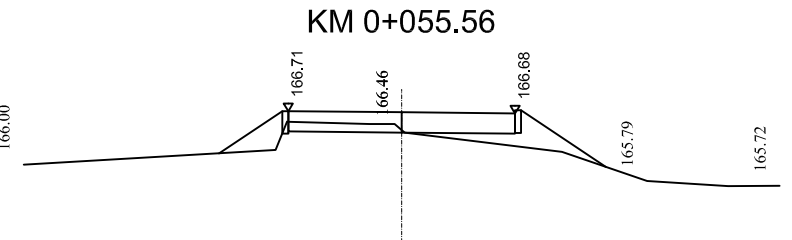
PRZEKROJE POPRZECZNE

Ciąg pieszo-rowerowy
skala 1:100



BILANS ROBÓT ZIEMNYCH – Oś							
Pikietą	Pow. wykopu	Pow. nasypu	Obj. wykopu	Obj. nasypu	Całk. obj. wykopu	Całk. obj. nasypu	Obj. netto
0+000.08	0.79	0.00	0.00	0.00	0.00	0.00	0.00
0+012.99	0.00	3.19	5.10	20.63	5.10	20.63	−15.53
0+023.10	0.00	2.65	0.00	29.56	5.10	50.19	−45.09
0+034.85	0.03	0.22	0.20	16.90	5.31	67.09	−61.79
0+042.85	0.00	0.93	0.13	4.57	5.43	71.66	−66.23

Uwaga: należy usunąć warstwę gruntu nienośnego gr 30 cm od ul. S. Staszica do rzeki Czarna Hańcza – 238x0,3=71.4m³



BILANS ROBÓT ZIEMNYCH – Oś							
Pikietą	Pow. wykopu	Pow. nasypu	Obj. wykopu	Obj. nasypu	Całk. obj. wykopu	Całk. obj. nasypu	Obj. netto
0+055.56	0.18	0.57	0.00	0.00	0.00	0.00	0.00
0+074.29	1.17	0.00	12.55	5.41	12.55	5.41	7.14
0+094.18	0.96	0.00	21.14	0.01	33.69	5.42	28.27
0+117.05	0.30	0.06	14.41	0.70	48.10	6.12	41.98
0+134.76	0.58	0.01	7.83	0.64	55.93	6.77	49.17
0+153.17	0.90	0.00	13.59	0.12	69.53	6.88	62.65

PROJEKT DROGOWIEC		PROJEKT DROGOWIEC Łukasz Milewski 15-333 Białystok, ul. Zwierzyniecka 10 lok.7 projekt drogowiec@gmail.com tel. 505-031-332	
— ŁUKASZ MILEWSKI —			
Nazwa rysunku:	PRZEKROJE POPRZECZNE		Skala: 1:100
Obiekt:	Budowa ciągu pieszo-rowerowego łączącego ulice W.Gałąja i S. Staszica w Suwałkach		Data: 06. 2015
Stadium:	PW		Nr rysunku: 4
Branża/Projektant:		Podpis	
DROGOWA: mgr inż. Ł. Milewski PDL/0098/POOD/11 PDL/BD/0030/12			