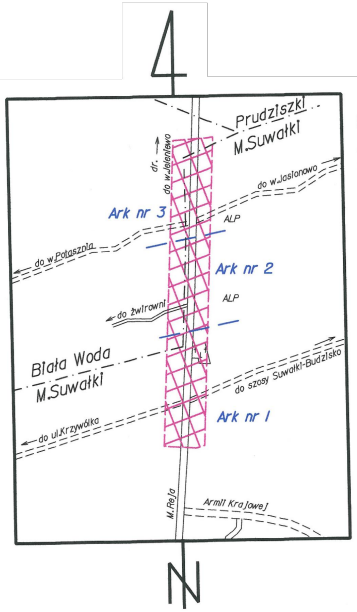
Prudziszki
M.Suwałki
dr. do w.Jeleniewo
do w.Jasionowo
Ark nr 3
ALP
do w.Potasznia
Ark nr 2
ALP
do żwirowni
Biała Woda
M.Suwałki
do szosy Suwałki-Budzisko
Ark nr 1
do ul.Krzywólka
M.Reja
Armii Krajowej
N

Usługi Geodezyjno-Kartograficzne
Mariusz Harmuszkiewicz
16-400 Suwałki, ul. Kościuszki 110p.5
tel./fax 87 563-03-12, 503-341-203
NIP 844-109-56-95 REG. 790669300

SZKIC ORIENTACYJNY

Ark nr 2

MAPA DO CELÓW PROJEKTOWYCH

Oznaczenie kancelaryjne zgłoszenia pracy geodezyjnej		GKN.6640.976.2014	GR.6640.617.2014
Nazwa miejscowości		Biała Woda	m.Suwałki
Jednostka ewidencyjna	identyfikator	201207_ 2	206301_ 1
	nazwa	Suwałki	Suwałki
Obręb ewidencyjny	identyfikator	0001	0001; 0002
	nazwa	Biała Woda	m.Suwałki
Skala mapy		1 : 500	
Nazwa układu współrzędnych	prostokątnych płaskich	2000/24	
	układu wysokości	Kronsztadt 60	
Oznaczenie granic obszaru, który był przedmiotem aktualizacji		– – – – – – – –	
Informacje o służebnościach gruntowych mających wpływ na zagospodarowanie gruntów, zlokalizowanych w granicach projektowanej inwestycji *)		nie badano	
Data opracowania mapy		22.10.2014 r.	

*) Należy podać skrócony opis służebności gruntowej wraz ze sposobem jej oznaczenia na mapie, a w przypadku kiedy nie wykonano ustalenia obciążenia służebnościami - zamieścić stosowną informację.

GEODETA UPRAWNIONY
Mariusz Harmuszkiewicz
Świadectwo nr 16934
16-400 Suwałki, ul. Kościuszki 110p.5
tel./fax 87 563 03 12, 503 341 203

Lks.rob. 16934-185/2014

Poza wykazanymi na niniejszej mapie urządzeniami podziemnymi nie wyklucza się istnienia w terenie urządzeń podziemnych o których brak było informacji w ośrodkach branżowych i nie zostały odnalezione w czasie inwentaryzacji geodezyjnej.

Niniejszą mapę sporządzono na podstawie istniejących materiałów archiwalnych stanowiących zasób Miejskiego i Powiatowego Ośrodka Dokumentacji Geodezyjnej i Kartograficznej w Suwałkach oraz pomiaru uzupełniającego z roku 2014 .

wykorzystano arkusze map: 215.322.211: 213 ; 215.324.011: 013: 061

Poświadcza się, że niniejszy dokument został opracowany w wyniku prac geodezyjnych i kartograficznych, których rezultaty zawiera operat techniczny wpisany do ewidencji materiałów państwowego zasobu geodezyjnego i kartograficznego

Organ prowadzący państwowy zasób geodezyjny i kartograficzny	PREZYDENT MIASTA SUWAŁK
Identyfikator ewidencyjny materiału zasobu - operatu technicznego	P.2063.2014.957
Data wpisania operatu technicznego do ewidencji materiałów zasobu	13.11.2014
Imię, nazwisko i podpis osoby reprezentującej organ	PODINSPEKTOR Mirosława Kubicka

Poświadcza się, że niniejszy dokument został opracowany w wyniku prac geodezyjnych i kartograficznych, których rezultaty zawiera operat techniczny wpisany do ewidencji materiałów państwowego zasobu geodezyjnego i kartograficznego

Organ prowadzący państwowy zasób geodezyjny i kartograficzny	STAROSTWO POWIATOWE W SUWAŁKACH
Identyfikator ewidencyjny materiału zasobu-operatu technicznego	P.2012.2014.1389
Data wpisania operatu technicznego do ewidencji materiałów zasobu	2014 -11- 07
Imię, nazwisko i podpis osoby reprezentującej organ	PODINSPEKTOR mgr inż. Katarzyna Pietranis

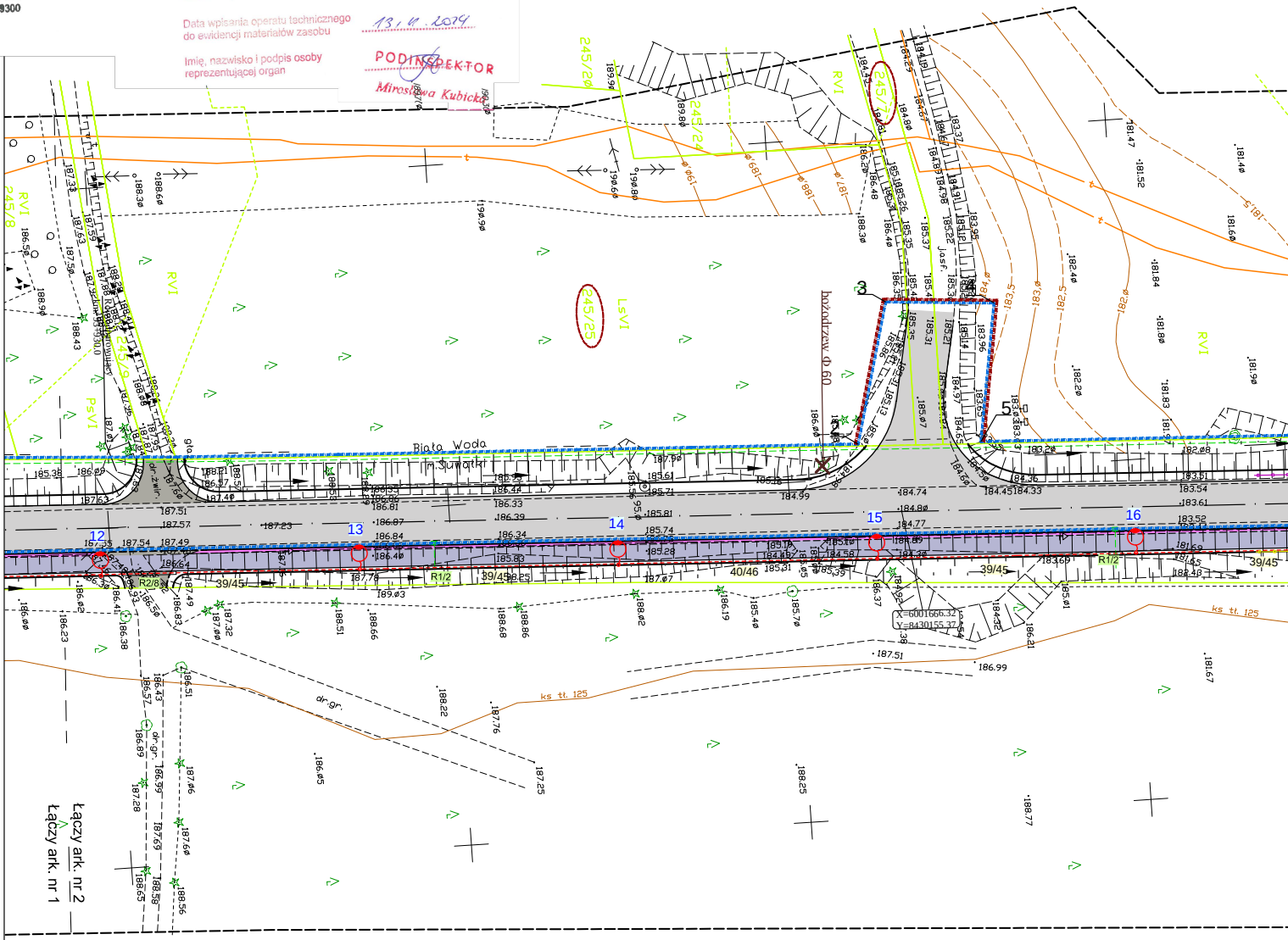
Biała Woda
m.Suwałki
245/8
245/9
245/20
245/21
245/25
245/27
RVI
LsVI
PsVI
RVI
jasf.
bożodrzew ϕ 60
dr.gr.
ks. tł. 125
3
5
12
13
14
15
16
R1/2
R2/8
39/45
40/46
X=6001666.32
Y=8430155.37
łączy ark. nr 2
łączy ark. nr 1

Wszelkie obiekty budowlane podlegają wytyczeniu przez jednostki wykonawstwa geodezyjnego lub osoby fizyczne posiadające zezwolenie na wykonywanie robót geodezyjnych.


klon Φ 70
klon Φ 70
klon Φ 70
klon Φ 60
klon Φ 70
klon Φ 80
klon Φ 50
klon Φ 20
Rów odwadniający km: 94+184.0
klon Φ 70
klon Φ 10
bożodrzew Φ 20
bożodrzew Φ 30
Rów odwadniający km: 94+275.0
bożodrzew Φ 50
sosna Φ 70
245/23
244
RV
RV
RIVb
RVI
200/11
Mikołaja Reja
j. asf.
ścianka czołowa
ks tt. 125
ks tt. 125
ks tt. 125
39/45
39/45
39/45
39/45
39/45
40/46
R1/2
R1/2
R2/8
17
18
19
20
21
22
23
N
st
179.5
180
181
181.5
182
182.5
183
183.5

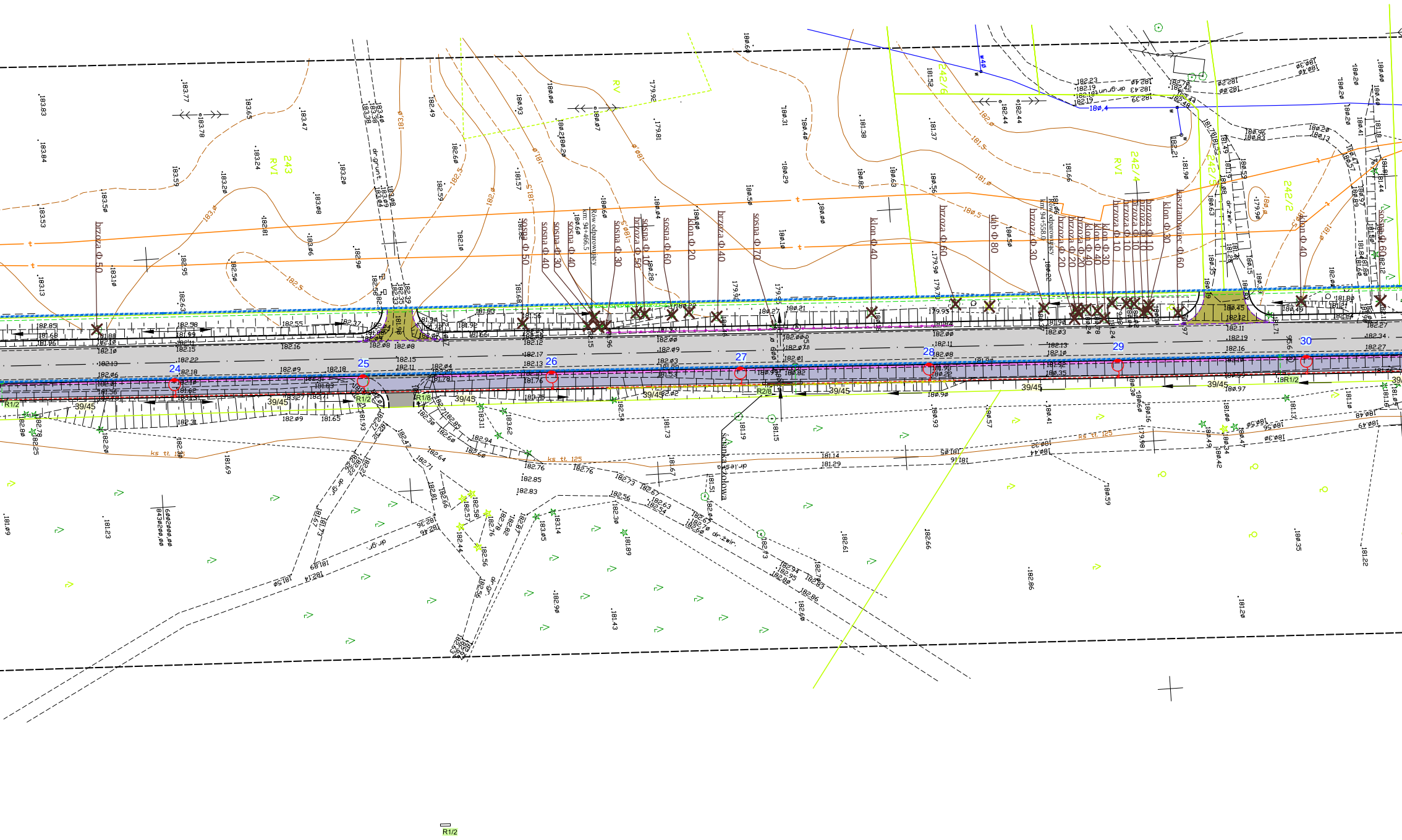
RV
RVI
243
242/6
242/4
242/3
242/2
brzoza Φ 50
sosna Φ 50
sosna Φ 40
sosna Φ 30
sosna Φ 40
Rów odparowujący km 94+466,5
sosna Φ 30
sosna Φ 10
brzoza Φ 50
sosna Φ 60
klon Φ 20
brzoza Φ 40
sosna Φ 70
klon Φ 40
brzoza Φ 60
dąb Φ 80
Rów odparowujący km 94+558,0
brzoza Φ 30
brzoza Φ 20
klon Φ 30
klon Φ 40
brzoza Φ 10
klon Φ 30
kasztanowiec Φ 60
klon Φ 40
sosna Φ 60
24
25
26
27
28
29
30
39/45
R1/2
R1/8
R2/8
ks tł. 125
dr.grunt.
dr.żwir.
dr.gr.
dr.leśna
ścianka czołowa
Ø 400
180,4
183,0
182,5
182,0
181,5
181,0
180,5
R1/2

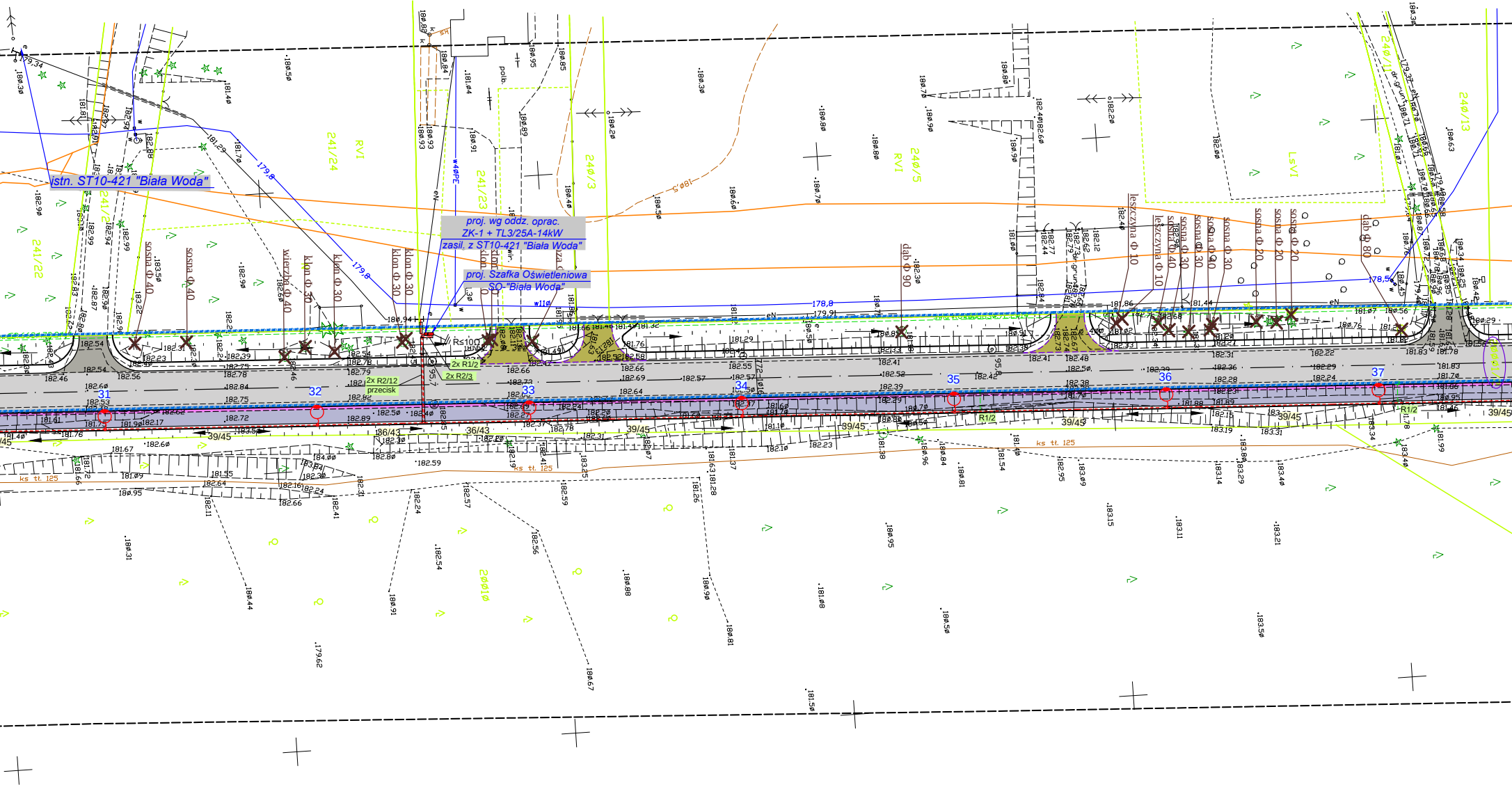
istn. ST10-421 "Biała Woda"
proj. wg oddz. oprac.
ZK-1 + TL3/25A-14kW
zasil. z ST10-421 "Biała Woda"
proj. Szafka Oświetleniowa
SO-"Biała Woda"
241/24
241/23
241/22
240/3
240/5
240/13
240/11
200/10
RVI
LsVI
sosna Φ 40
sosna Φ 30
sosna Φ 20
klon Φ 30
wierzba Φ 40
dąb Φ 90
dąb Φ 80
leszczyna Φ 10
31
32
33
34
35
36
37
2x R1/2
2x R2/3
2x R2/12
przecisk
R1/2
Rs100
39/45
36/43
ks tl. 125
178,8
179,8
178,5
w40PE
w110

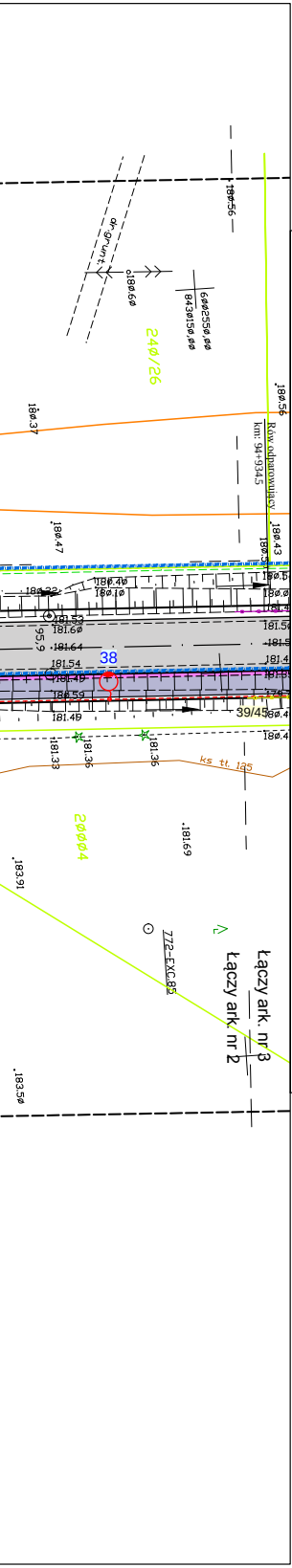

18056
dr grunt
18060
60025500
84301500
240/26
18037
18056
km: 94+934.5
Rów odparowujący
18047
18043
18022
18040
18010
18153
18160
95.9
18164
18154
38
18149
18059
18149
39/45
18133
18136
18136
ks tł 125
20004
18169
18391
772-EXC.85
Łączy ark. nr 3
Łączy ark. nr 2
18350

LEGENDA :

PROJEKTOWANE:

- nawierzchni bitumicznej na drodze głównej (KR4)
- nawierzchnia bitumiczna na zjazdach
- nawierzchnia bitumiczna na ciągu pieszo-rowerowym
- nawierzchnia na zjazdach z betonowej kostki brukowej grub. 8cm koloru czerwonego
- nawierzchnia chodników z betonowej kostki brukowej grub. 8cm koloru szarego
- nawierzchnia na zatokach z kostki kamiennej
- umocnienie pobocza i skarp rowu brukowcem na podsypce piaskowo - cementowej
- nawierzchnia na opasce z betonowej kostki brukowej grub. 8cm koloru grafitowego
- zieleń
- krawędź jezdni
- pobocze
- krawężnik betonowy 20x30 cm
- krawężnik betonowy 20x30 cm wtopiony
- krawężnik betonowy najazdowy 15x22 cm
- krawężnik betonowy najazdowy 15x22 cm wtopiony
- obrzeże betonowe 8x30 cm
- obrzeże betonowe 8x30 cm wtopione
- opornik kamienny 10x20 cm
- projektowana granica poszerzenia pasa drogowego (linia rozgraniczająca)
- wpust deszczowy z przykanalikiem
- murek oporowy
- bariera ochronna typ "olsztyński"
- bariera energochłonna
- rów kryty
- linia kablowa oświetlenia ulicznego
- drzewa liściaste przeznaczone do wycięcia
- drzewa iglaste przeznaczone do wycięcia

1

- zakres terenu objętego wnioskiem o pozwolenie na budowę

25

- zakres terenu przeznaczonego pod czasowe zajęcie

20001/2 - działki, na których zlokalizowano inwestycję

245/7 - działki, przeznaczone pod czasowe zajęcie

ISTNIEJĄCE:

- linia rozgraniczająca (granice działek)
- sieć wodociągowa
- sieć telekomunikacyjna
- kanalizacja sanitarna

UWAGA:
- projektowane słupy oświetlenia ulicznego lokalizować z zachowaniem min. 0,2m pomiędzy licem słupa a krawężnikiem projektowanego ciągu pieszo-jezdnego.

Drogowskaz
M. Gwiazdowski, A. Sosnowski, M. Grzybowska
ul. Elewatorska 13/22, 15-620 Białystok
tel. (085) 652 06 80, e-mail: drogowskaz-sc@o2.pl

Stadium : **P.W.**	Nazwa rysunku: Projekt zagospodarowania terenu Obiekt: Rozbudowa ulicy Reja na odcinku od obwodnicy Suwałk w km 93+577 do granic administracyjnych miasta w km 95+877, w ciągu drogi wojewódzkiej nr 655.	Rysunek nr : 2
Skala : 1:500		Data : 11.2014

BRANŻA ELEKTRYCZNA

Opracował:		Sprawdzający:	
Imię i nazwisko nr upr.:	Podpis:	Imię i nazwisko nr upr.:	Podpis:
mgr inż. Paweł Stasiak upr. PDL/0132/POOE/08			