

Ark nr 1

Wszelkie obiekty budowlane podlegają wytyczeniu przez jednostki wykonawstwa geodezyjnego lub osoby fizyczne posiadające zezwolenie na wykonywanie robót geodezyjnych.

[illegible]

**URZĄD MIEJSK**  
16-400 Suwałki, ul. Mickiewicza  
tel. (087) 562-80-00, fax (087) 562-80-  
WYDZIAŁ GEODEZJI, GOSPODAR  
NIERUCHOMOŚCIAMI I ROLNICT

Zarząd Dróg i Zieleni w Suwałkach  
Uzgodniono z uwzględnieniem uwag zawartych  
w piśmie z dnia 25.11.2014  
Znak DR 55530-40.3/10200/2014  
Suwałki dnia 25.11.2014  
UZGODNIENIE DOTYCZY  
RYS NR: 2.1, 2.2, 2.3

Lks.rob.16934/185/2014  
 Poważam wykazaniom na niniejszej mapie urzędziłami podziemnymi nie wykluczyć  
 istnienia w terenie urzędził podziemnych o których brak było informacji w  
 asodach branzonowych i nie zostały odnotowane w czasie Inwentaryzacji geodezyjnej  
 Niniejsza mapa sporządzona na podstawie istniejących materiałów archiwalnych  
 stanowiących załącznik do Mapy Stanu i Powiatowego Ośrodka Dokumentacji Geodezyjnej i K  
 w Suwałkach oraz pomiaru uzupełniającego z roku 2014 .  
 wykorzystano arkusze map : 25.322.214.213 ; 25.324.011.013;061

mgr inż. Katarzyna Pietrani

PREZYDENT MIASTA SUWAŁEK

0.2063 2014.95

.....










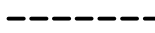










16

Mirosława Kubicka

Zup. PREZYDENTA  
PRZEWODNICZĄCY  
NARADY KOORDYNUJĄCEJ

*[Signature]*

mgr inż. Elżbieta Ciechanowicz  
GŁÓWNY SPECJALISTA  
w Wydziale Geodezji, Gospodarki Nieruchomości  
Gdańsk

|   |  |
|---|--|
|  | - nawierzchnia bitumiczna na drodze głównej (KR4)                                  |
|  | - nawierzchnia bitumiczna na zjazdach  |
|  | - nawierzchnia bitumiczna na ciągu pieszo-rowerowym                                |
|  | - nawierzchnia na zjazdach z betonowej kostki brukowej grub. 8cm koloru czerwonego |
|  | - nawierzchnia chodników z betonowej kostki brukowej grub. 8cm koloru szarego      |
|  | - nawierzchnia na zatkach z kostki kamiennej                                       |
|  | - umocnienie pobocza i skarp rowu brukowcem na podsypce piaskowo - cementowej      |
|  | - nawierzchnia na opasce z betonowej kostki brukowej grub. 8cm koloru grafitowego  |
|  | - zieleni  |
|  | - krawężki jezdni  |
|  | - pobocze  |
|  | - krawężnik betonowy 20x30 cm  |
|  | - krawężnik betonowy 20x30 cm wtopiony   |
|  | - krawężnik betonowy najazdowy 15x22 cm  |
|  | - krawężnik betonowy najazdowy 15x22 cm wtopiony                                   |
|  | - obrzeże betonowe 8x30 cm   |
|  | - obrzeże betonowe 8x30 cm wtopione  |
|  | - opornik kamienny 10x20 cm  |
|  | - projektowana granica poszerzenia pasa drogowego (linia rozgraniczająca)          |
|  | - wpust deszczowy z przykalkiem  |
|  | - murek oporowy  |
|  | - bariera ochronna typ "olistytlaki"   |
|  | - bariera energochłonna  |
|  | - row kryty  |
|  | - kabel oświetleniowy  |

21

- drzewa liściaste przeznaczone do wycięcia
- drzewa iglaste przeznaczone do wycięcia
- zakres terenu objętego wnioskiem o pozwolenie na budowę
- zakres terenu przeznaczony pod czasowe zajęcie
- działki, na których zlokalizowano inwestycję
- działki, przeznaczone pod czasowe zajęcie

ISTNIEJACE:

- linia rozgraniczająca (granice działki)
- sieć wodociągowa
- sieć telekomunikacyjna
- kanalizacja sanitarna

|   |  |   |                             |
|---|--|---|-----------------------------|
|  |  | M. Gwiazdowski, A. Sosnowski, M. Gryzbowska<br>ul. Elewatorska 13/22, 15-020 Białystok<br>tel. (085) 652 06 80, e-mail: drogowskaz-sc@o2.pl |                             |
| Studium :<br><b>P.W.</b>  | Nazwa rysunku: <b>Plan sytuacyjny</b>  |   | Rysunek nr. :<br><b>2.1</b> |
| Skala :<br><b>1:500</b>   | Opis:<br><b>Rozbudowa ulicy Reja na odcinku od obwodnicy Suwałk w km 93+577 do ciągu administracyjnych miast w km 95+877, w ciągu drogi wojewódzkiej nr 655.</b> |   | Data :<br><b>01.2015</b>    |
| <b>BRANŻA DROGOWA</b>   |  |   |                             |
| Opracował :<br>mgr inż. Wojciech Gryzbowski<br>PDL 0065 POCOD/05                      |  | Sprawdził :<br>mgr inż. Adam Sosnowski<br>BI 45-02  |                             |
| Wpisał :<br>mgr inż. Rafał Luma   |  |   |                             |