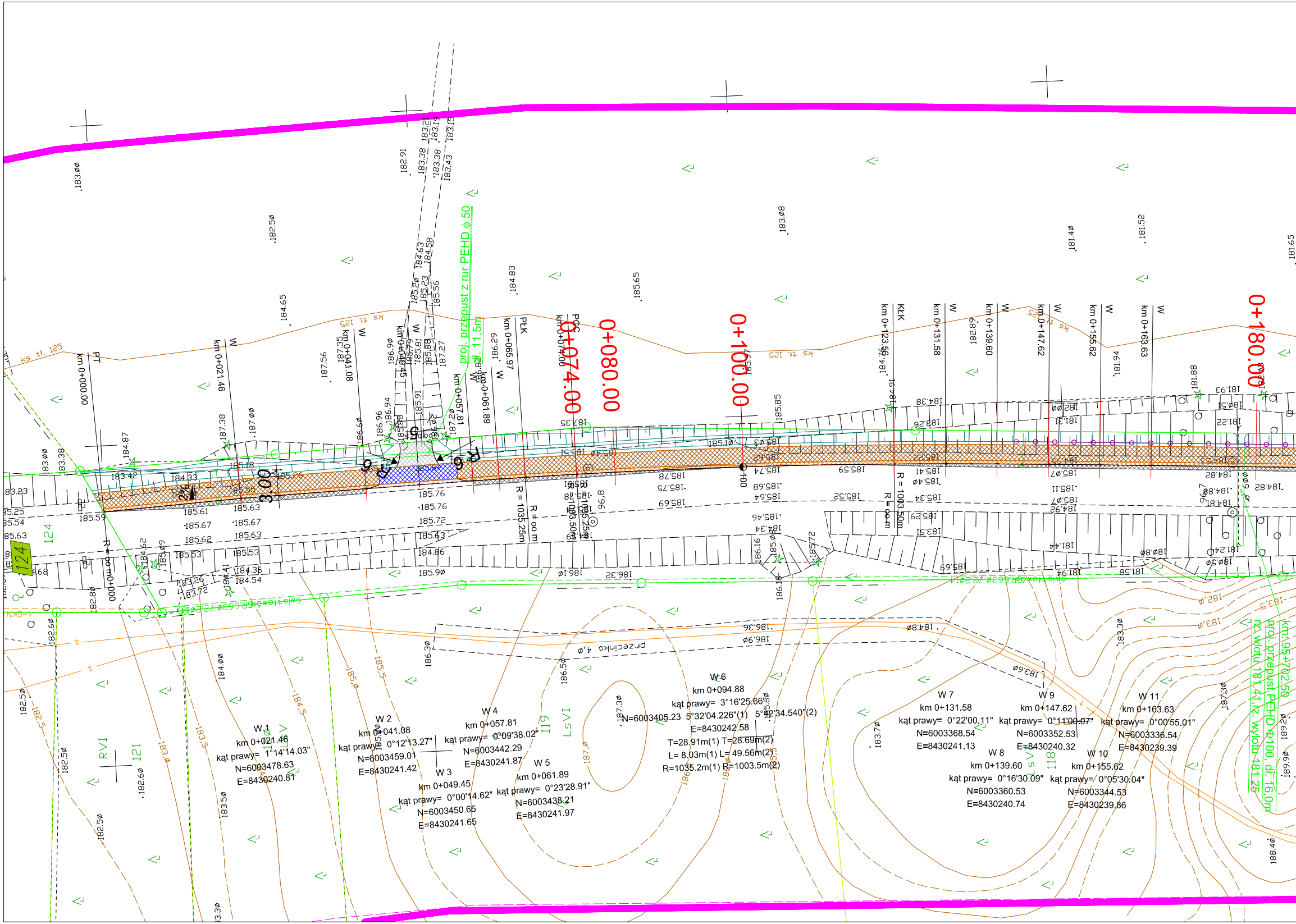
0+074.00
0+080.00
0+100.00
0+180.00
km 0+000.00
PT
km 0+021.46
W
km 0+041.08
W
km 0+049.45
km 0+057.81
km 0+061.89
W
km 0+065.97
PŁK
km 0+074.00
PŁS
km 0+123.56
KŁK
km 0+131.58
W
km 0+139.60
W
km 0+147.62
W
km 0+155.62
W
km 0+163.63
W
proj. przepust z rur PEHD ϕ 50
dł. 11,5m
R = 1035.25m
R = oo m
R = 1003.50m
R = oo m
R=1035.25m
R=1003.50m
3.00
R 6
R 6
R 9
R 6
124
124
121
RVI
119
LsVI
118
LsVI
ks tt. 125
przecinka 4,0
km 95+702.50
proj. przepust PEHD Φ100, dł. 16,0m
rz. wlotu 181.41, rz. wylotu 181.25
W 1
km 0+021.46
kąt prawy= 1°14'14.03"
N=6003478.63
E=8430240.81
W 2
km 0+041.08
kąt prawy= 0°12'13.27"
N=6003459.01
E=8430241.42
W 3
km 0+049.45
kąt prawy= 0°00'14.62"
N=6003450.65
E=8430241.65
W 4
km 0+057.81
kąt prawy= 0°09'38.02"
N=6003442.29
E=8430241.87
W 5
km 0+061.89
kąt prawy= 0°23'28.91"
N=6003438.21
E=8430241.97
W 6
km 0+094.88
kąt prawy= 3°16'25.66"
N=6003405.23 5°32'04.226"(1) 5°42'34.540"(2)
E=8430242.58
T=28.91m(1) T=28.69m(2)
L= 8.03m(1) L= 49.56m(2)
R=1035.2m(1) R=1003.5m(2)
W 7
km 0+131.58
kąt prawy= 0°22'00.11"
N=6003368.54
E=8430241.13
W 8
km 0+139.60
kąt prawy= 0°16'30.09"
N=6003360.53
E=8430240.74
W 9
km 0+147.62
kąt prawy= 0°11'00.07"
N=6003352.53
E=8430240.32
W 10
km 0+155.62
kąt prawy= 0°05'30.04"
N=6003344.53
E=8430239.86
W 11
km 0+163.63
kąt prawy= 0°00'55.01"
N=6003336.54
E=8430239.39
183.00
182.50
184.65
184.83
185.65
183.08
181.40
181.52
181.65
187.38
187.00
185.18
185.26
185.61
185.67
185.62
185.53
185.63
185.53
185.76
185.72
185.63
184.86
185.90
186.10
186.32
187.35
185.85
184.38
183.26
184.00
183.50
182.60
182.80
186.30
186.50
186.36
186.90
187.30
183.60
184.80
183.30
183.70
187.30
188.40

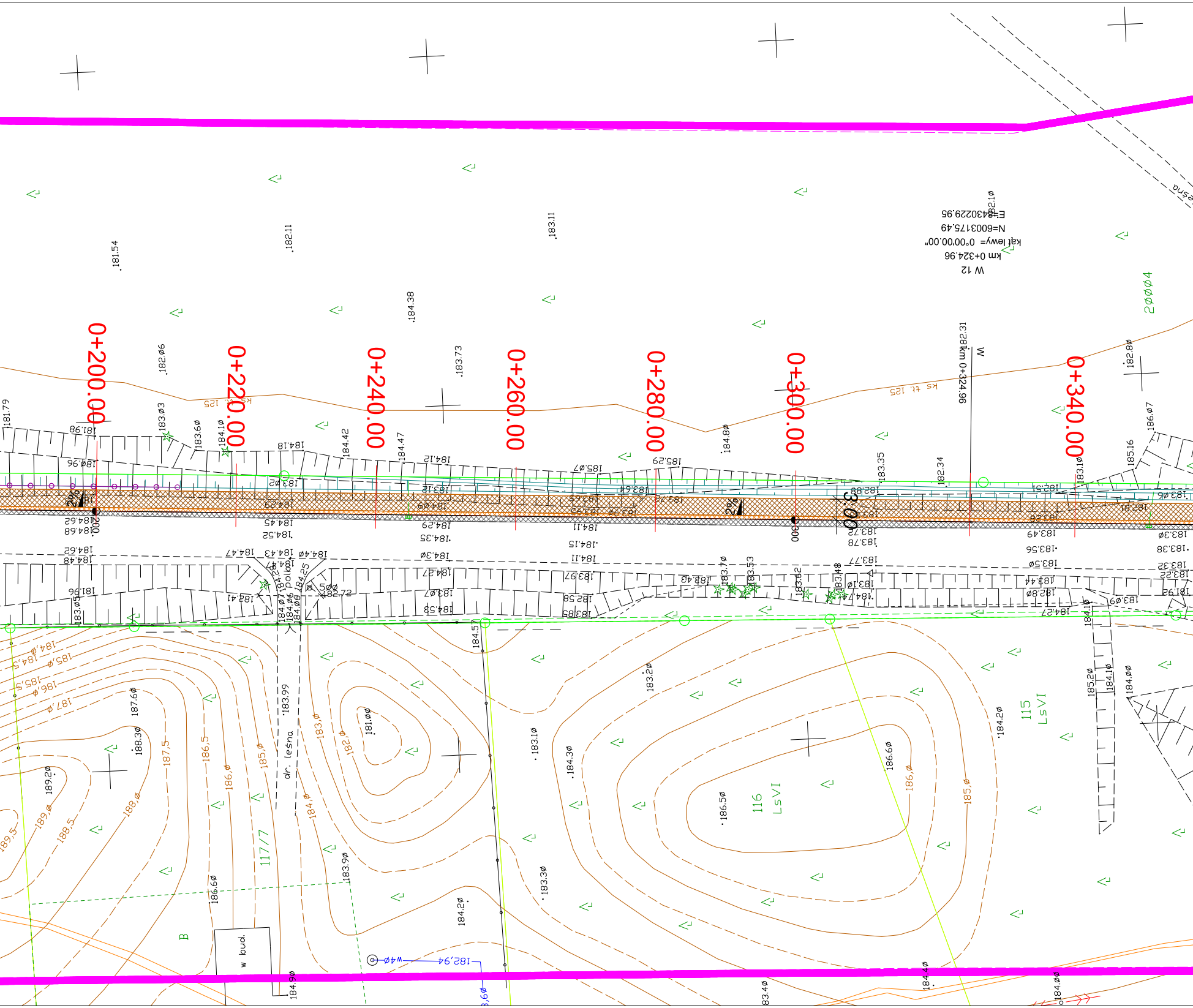
0+200.00
0+220.00
0+240.00
0+260.00
0+280.00
0+300.00
0+340.00
W 12
km 0+324.96
kąt lewy= 0°00'00.00"
N=6003175.49
E=8430229.95
km 0+324.96
W
20004
2%
2%
3.00
dr. leśna
115
LsVI
116
LsVI
117/7
B
w bud.
w40
182,94
181.54
182.11
184.38
183.11
183.73
182.06
181.79
183.03
183.60
184.10
184.42
184.47
184.80
183.35
182.34
185.16
186.07
182.80
187.60
188.30
189.20
181.00
183.99
184.57
183.20
183.10
184.30
186.50
186.60
184.20
183.30
184.20
183.90
186.60
184.90
185.20
184.10
184.00
187,5
186,5
185,0
186,0
188,0
188,5
189,0
189,5
183,0
182,0
184,0
186,0
185,0
184,5
185,0
185,5
186,0
187,0

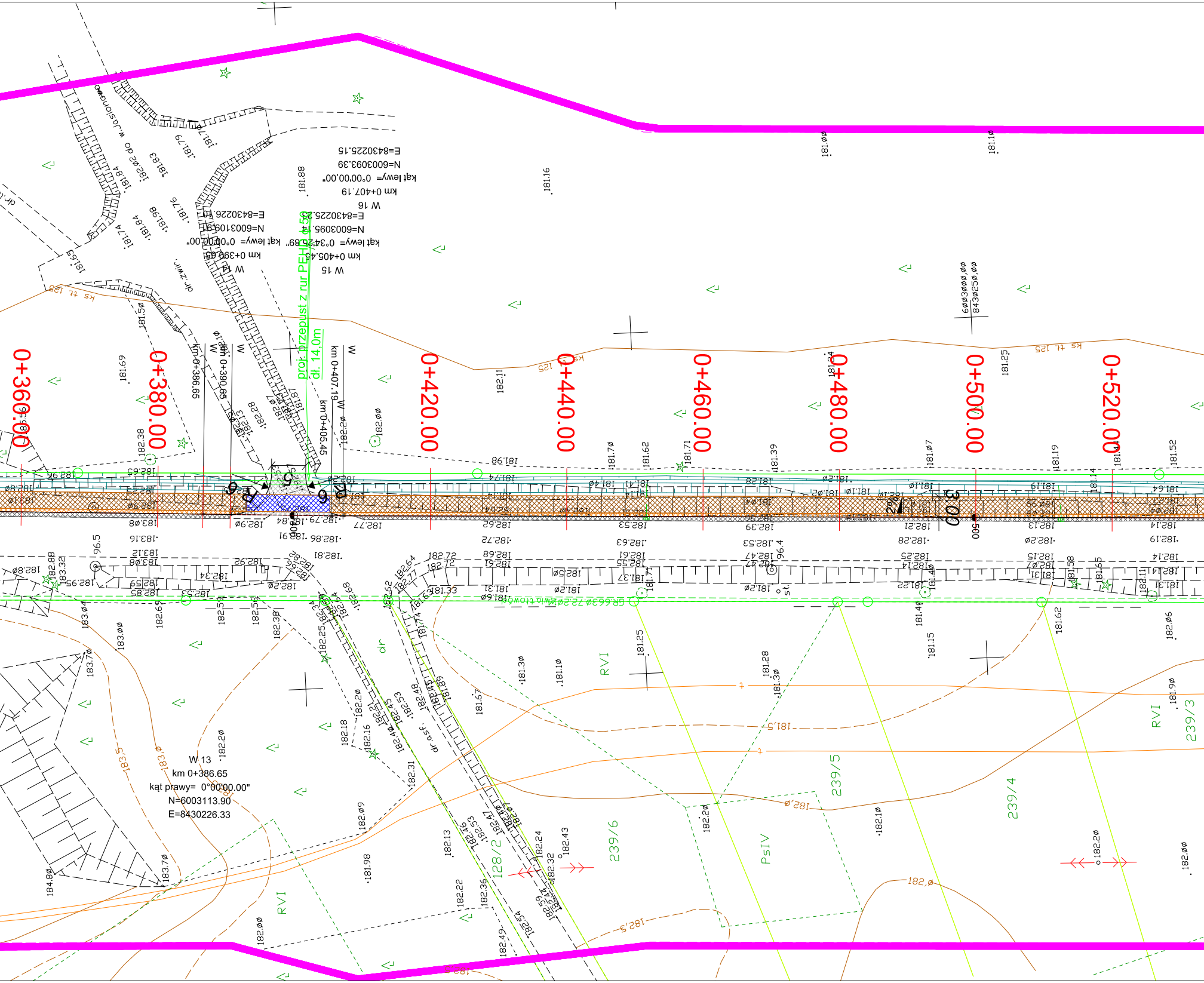
0+360.00
0+380.00
0+420.00
0+440.00
0+460.00
0+480.00
0+500.00
0+520.00
W 13
km 0+386.65
kąt prawy= 0°00'00.00"
N=6003113.90
E=8430226.33
W 14
km 0+390.65
kąt lewy= 0°00'00.00"
N=6003109.91
E=8430226.10
W 15
km 0+405.45
kąt lewy= 0°34'26.89"
N=6003095.14
E=8430225.23
W 16
km 0+407.19
kąt lewy= 0°00'00.00"
N=6003093.39
E=8430225.15
proj. przepust z rur PEHD ø50
dł. 14,0m
km 0+386.65
km 0+390.65
km 0+405.45
km 0+407.19
2%
3.00
RVI
PsVI
239/3
239/4
239/5
239/6
128/2
ks tt. 125
ks tt. 129
dr.asf.
dr.
dr.z.wir.
w.jasiowo
6003000.00
8430250.00

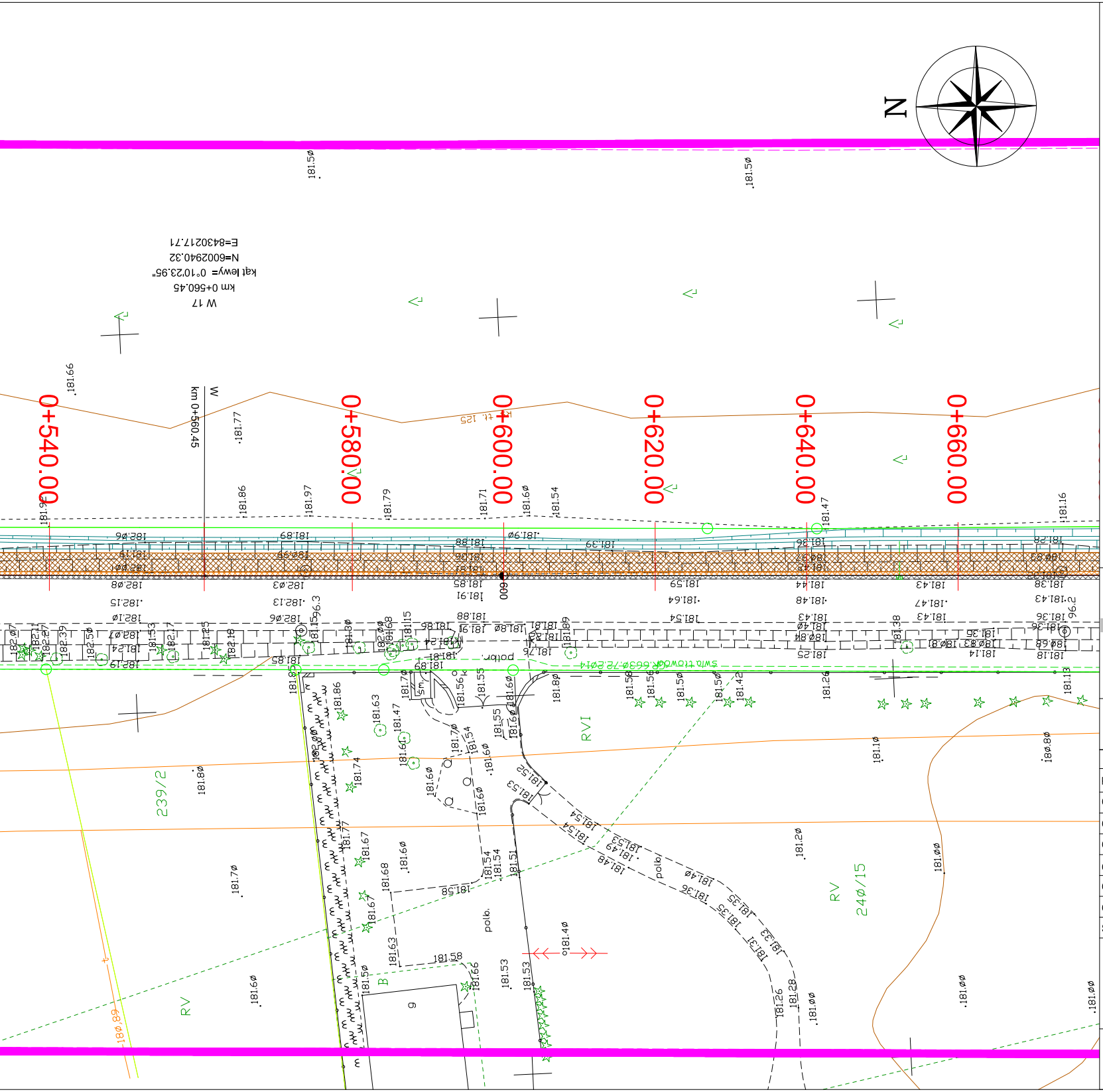
N
W 17
km 0+560.45
kąt lewy= 0°10'23.95"
N=6002940.32
E=8430217.71
0+540.00
0+580.00
0+600.00
0+620.00
0+640.00
0+660.00
km 0+560.45
239/2
240/15
RV
RVI
B
polbr.
polb.
600
Swiatłowód

Legenda

▨	Proj nawierzchnia ścieżki rowerowej
▨	Proj nawierzchnia na zjazdach
—	Proj. krawężnik wystający 20x30
- - -	Proj. krawężnik wtopiony 20x30
	Elementy mapy dc projektowych
—	Granice działek ewidencyjnych
○—○	Granica projektowanego pasa drogowego
—	Oś trasy (lokalny pikietaż)
190	Nr działek pod inwestycję
2%	Kład trasy rowerowej
●-●-●-●	Projektowane bariery "olsztyńskie"
	Projektowane skarpy

ROZWÓJ POLSKI WSCHODNIEJ
NARODOWA STRATEGIA SPÓJNOŚCI

Podlaskie

UNIA EUROPEJSKA
EUROPEJSKI FUNDUSZ ROZWOJU REGIONALNEGO

Inwestor / Zamawiający:

Województwo Podlaskie

Urząd Marszałkowski Województwa Podlaskiego
ul. Kard. S. Wyszyńskiego 1
15-888 Białystok

Wykonawca:

AECOM

AECOM Sp. z o.o.
02-672 Warszawa, ul.Domaniewska 34a
www.aecom.com

Funkcja	Imię i nazwisko	Specjalność	Nr uprawnień	Podpis
Projektant	Arkadiusz Merchel	drogowa	157/01/OL	
Opracował	Tomasz Nowakowski	drogowa		
Opracował	Piotr Czyronis	drogowa		Czyronis
Opracował	Paweł Szabłowski	drogowa		Szabłowski
Opracował	Jan Rewers	drogowa		Rewers
Opracował	Mariusz Chmielewski	drogowa		
Opracował	Marcin Koryciński	drogowa		
Sprawdzający	Łukasz Wąsiewicz	drogowa	LUB/0167/POOD/12	Wąsiewicz

Tytuł Opracowania

Opracowanie dokumentacji projektowej trasy rowerowej planowanej do wykonania na terenie województwa podlaskiego w ramach realizacji Projektu „Trasy rowerowe w Polsce Wschodniej województwo podlaskie”

Data 12.2014

Faza PW

Branża drogowa

Tytuł Rysunku

PLAN TYCZENIA - trasa rowerowa wzdłuż DW655
Zadanie nr 1 pow. suwalski od km 40+200 do km 42+200

Skala 1:500

Nr Rysunku PT.1