km 0+440.00

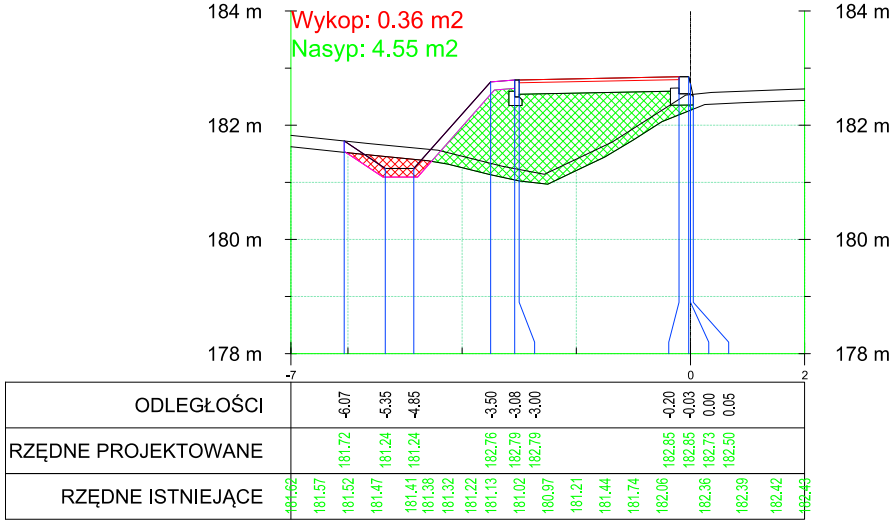
184 m
182 m
180 m
178 m
Wykop: 0.36 m2
Nasyp: 4.55 m2
-7
0
2
ODLEGŁOŚCI -6.07 -5.35 -4.85 -3.50 -3.08 -3.00 -0.20 -0.03 0.00 0.05
RZĘDNE PROJEKTOWANE 181.72 181.24 181.24 182.76 182.79 182.79 182.85 182.85 182.73 182.50
RZĘDNE ISTNIEJĄCE 181.62 181.57 181.52 181.47 181.41 181.38 181.32 181.22 181.13 181.02 180.97 181.21 181.44 181.74 182.06 182.36 182.39 182.42 182.43

km 0+420.00

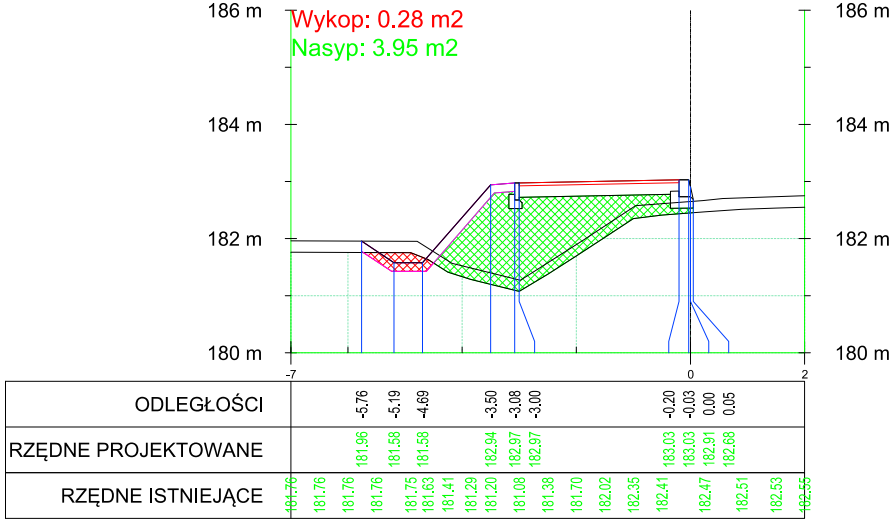
186 m
184 m
182 m
180 m
Wykop: 0.28 m2
Nasyp: 3.95 m2
-7
0
2
ODLEGŁOŚCI -5.76 -5.19 -4.69 -3.50 -3.08 -3.00 -0.20 -0.03 0.00 0.05
RZĘDNE PROJEKTOWANE 181.96 181.58 181.58 182.94 182.97 182.97 183.03 183.03 182.91 182.68
RZĘDNE ISTNIEJĄCE 181.76 181.76 181.76 181.76 181.75 181.63 181.41 181.29 181.20 181.08 181.38 181.70 182.02 182.35 182.41 182.47 182.51 182.53 182.55

km 0+480.00

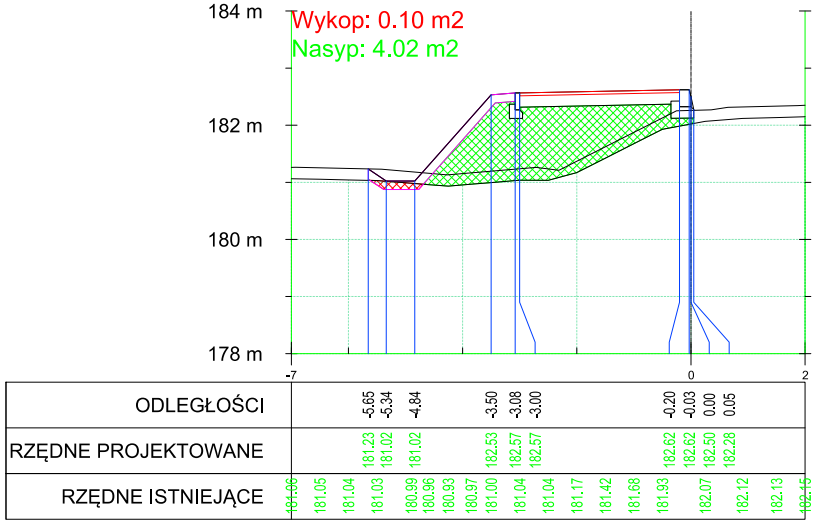
184 m
182 m
180 m
178 m
Wykop: 0.10 m2
Nasyp: 4.02 m2
-7
0
2
ODLEGŁOŚCI -5.65 -5.34 -4.84 -3.50 -3.08 -3.00 -0.20 -0.03 0.00 0.05
RZĘDNE PROJEKTOWANE 181.23 181.02 181.02 182.53 182.57 182.57 182.62 182.62 182.50 182.28
RZĘDNE ISTNIEJĄCE 181.06 181.05 181.04 181.03 180.99 180.96 180.93 180.97 181.00 181.04 181.04 181.17 181.42 181.68 181.93 182.07 182.12 182.13 182.15

km 0+460.00

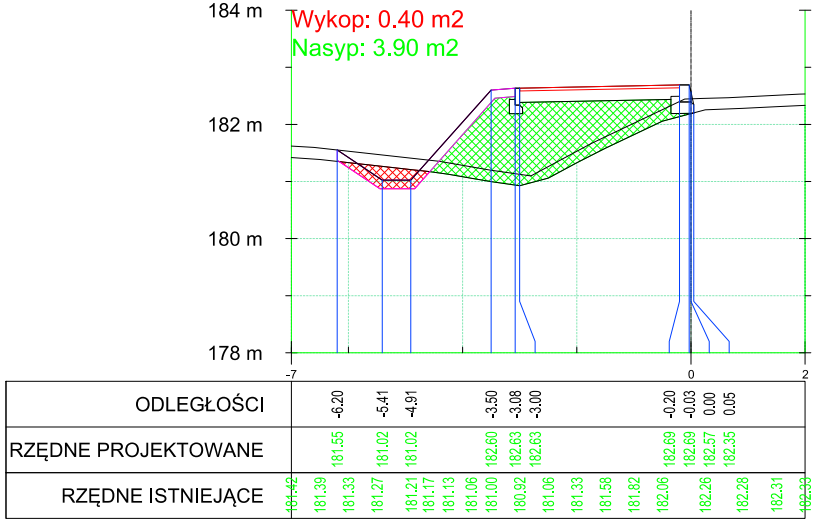
184 m
182 m
180 m
178 m
Wykop: 0.40 m2
Nasyp: 3.90 m2
-7
0
2
ODLEGŁOŚCI -6.20 -5.41 -4.91 -3.50 -3.08 -3.00 -0.20 -0.03 0.00 0.05
RZĘDNE PROJEKTOWANE 181.55 181.02 181.02 182.60 182.63 182.63 182.69 182.69 182.57 182.35
RZĘDNE ISTNIEJĄCE 181.42 181.39 181.33 181.27 181.21 181.17 181.13 181.06 181.00 180.92 181.06 181.33 181.58 181.82 182.06 182.26 182.28 182.31 182.33

km 0+520.00

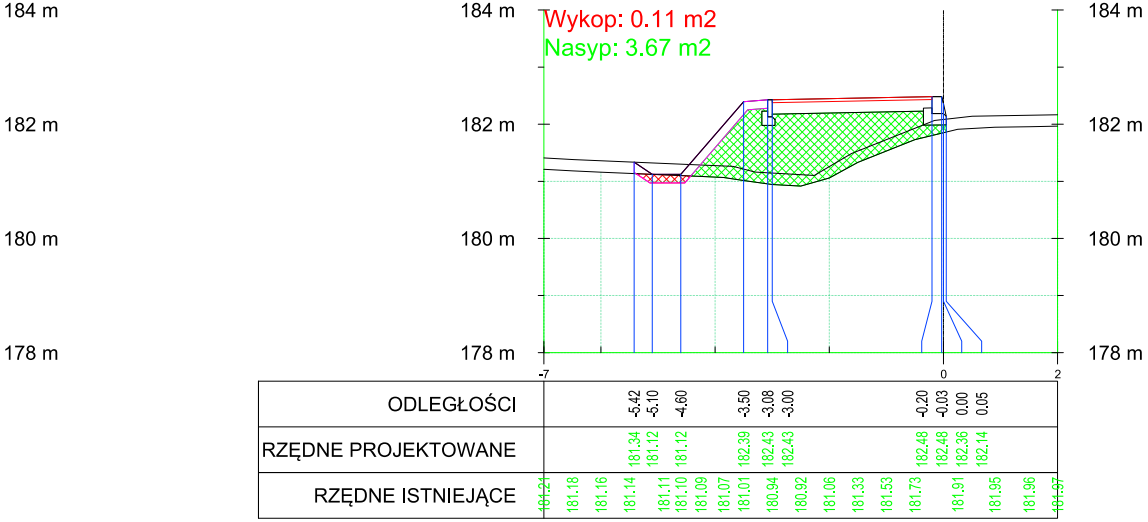
184 m
182 m
180 m
178 m
Wykop: 0.11 m2
Nasyp: 3.67 m2
-7
0
2
ODLEGŁOŚCI
-5.42 -5.10 -4.60 -3.50 -3.08 -3.00 -0.20 -0.03 0.00 0.05
RZĘDNE PROJEKTOWANE
181.34 181.12 181.12 182.39 182.43 182.43 182.48 182.48 182.36 182.14
RZĘDNE ISTNIEJĄCE
181.21 181.18 181.16 181.14 181.11 181.10 181.09 181.07 181.01 180.94 180.92 181.06 181.33 181.53 181.73 181.91 181.95 181.96 181.97

km 0+560.45

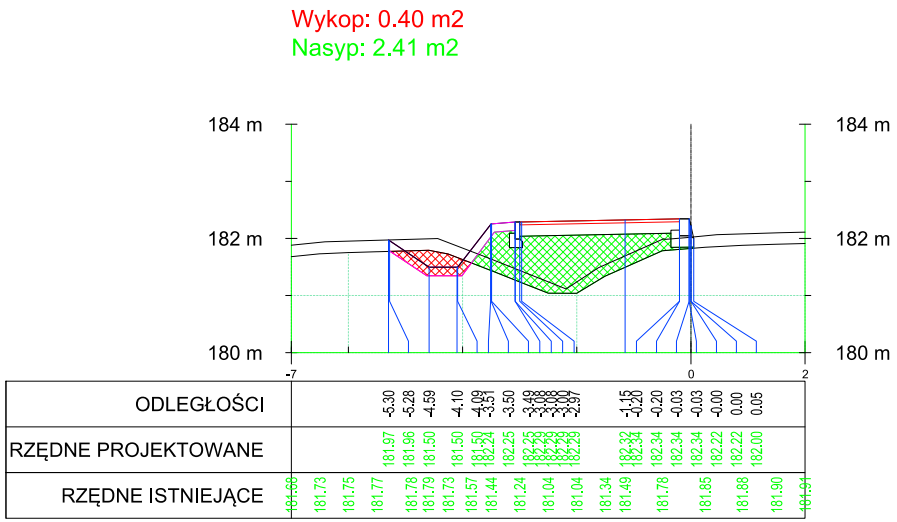
Wykop: 0.40 m2
Nasyp: 2.41 m2
184 m
182 m
180 m
-7
0
2
ODLEGŁOŚCI
-5.30 -5.28 -4.59 -4.10 -4.09 -3.51 -3.50 -3.49 -3.08 -3.08 -3.00 -2.97 -1.15 -0.20 -0.20 -0.03 -0.03 -0.00 0.00 0.05
RZĘDNE PROJEKTOWANE
181.97 181.96 181.50 181.50 181.50 182.24 182.25 182.25 182.29 182.29 182.29 182.29 182.32 182.34 182.34 182.34 182.34 182.22 182.22 182.00
RZĘDNE ISTNIEJĄCE
181.68 181.73 181.75 181.77 181.78 181.79 181.73 181.57 181.44 181.24 181.04 181.04 181.34 181.49 181.78 181.85 181.88 181.90 181.91

km 0+500.00

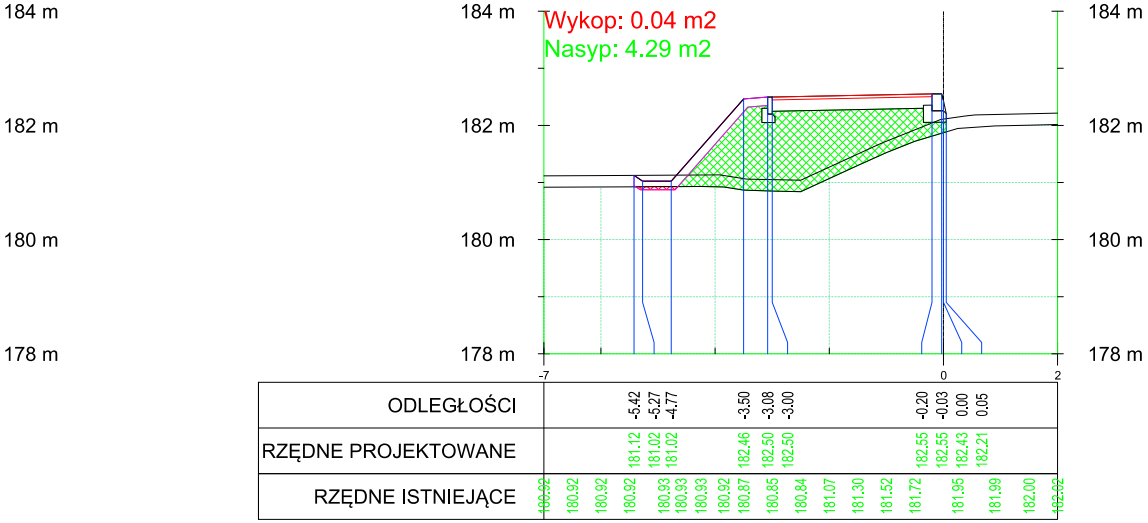
184 m
182 m
180 m
178 m
Wykop: 0.04 m2
Nasyp: 4.29 m2
-7
0
2
ODLEGŁOŚCI
-5.42 -5.27 -4.77 -3.50 -3.08 -3.00 -0.20 -0.03 0.00 0.05
RZĘDNE PROJEKTOWANE
181.12 181.02 181.02 182.46 182.50 182.50 182.55 182.55 182.43 182.21
RZĘDNE ISTNIEJĄCE
180.92 180.92 180.92 180.92 180.93 180.93 180.93 180.92 180.87 180.85 180.84 181.07 181.30 181.52 181.72 181.95 181.99 182.00 182.02

km 0+540.00

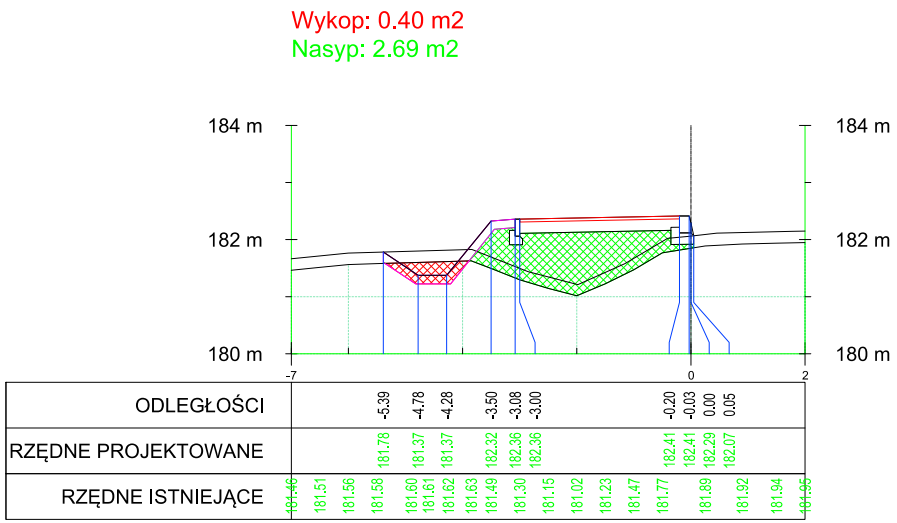
Wykop: 0.40 m2
Nasyp: 2.69 m2
184 m
182 m
180 m
-7
0
2
ODLEGŁOŚCI
-5.39 -4.78 -4.28 -3.50 -3.08 -3.00 -0.20 -0.03 0.00 0.05
RZĘDNE PROJEKTOWANE
181.78 181.37 181.37 182.32 182.36 182.36 182.41 182.41 182.29 182.07
RZĘDNE ISTNIEJĄCE
181.46 181.51 181.56 181.58 181.60 181.61 181.62 181.63 181.49 181.30 181.15 181.02 181.23 181.47 181.77 181.89 181.92 181.94 181.95

km 0+600.00

Wykop: 0.46 m2
Nasyp: 1.88 m2

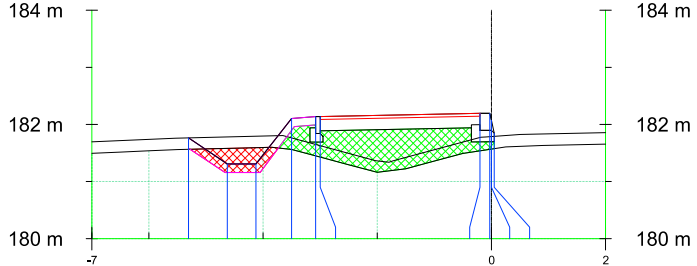
184 m
182 m
180 m
184 m
182 m
180 m
-7
0
2

ODLEGŁOŚCI	-5.31 -4.63 -4.13 -3.50 -3.08 -3.00 -0.20 -0.03 -0.00 0.05
RZĘDNE PROJEKTOWANE	181.76 181.31 181.31 182.10 182.14 182.14 182.19 182.19 182.07 181.85
RZĘDNE ISTNIEJĄCE	181.49 181.52 181.54 181.56 181.57 181.58 181.59 181.60 181.56 181.43 181.29 181.16 181.22 181.36 181.49 181.61 181.63 181.64 181.66

km 0+640.00

Wykop: 1.02 m2
Nasyp: 2.01 m2

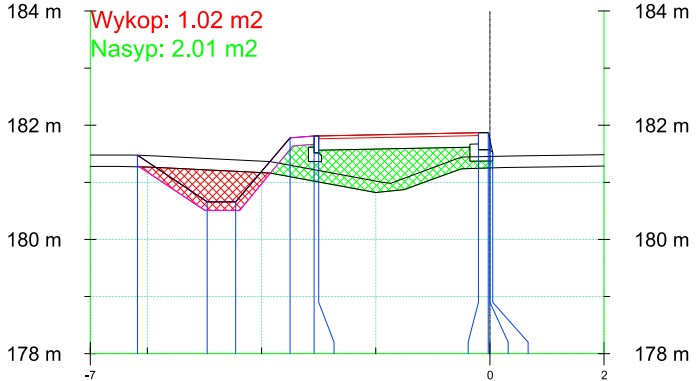
184 m
182 m
180 m
178 m
184 m
182 m
180 m
178 m
-7
0
2

ODLEGŁOŚCI	-6.17 -4.95 -4.45 -3.50 -3.08 -3.00 -0.20 -0.03 -0.00 0.05
RZĘDNE PROJEKTOWANE	181.48 180.66 180.66 181.78 181.81 181.81 181.87 181.87 181.75 181.52
RZĘDNE ISTNIEJĄCE	181.28 181.28 181.27 181.24 181.21 181.20 181.18 181.16 181.10 181.01 180.91 180.82 180.87 181.06 181.24 181.26 181.27 181.28 181.28

km 0+580.00

Wykop: 0.42 m2
Nasyp: 2.49 m2

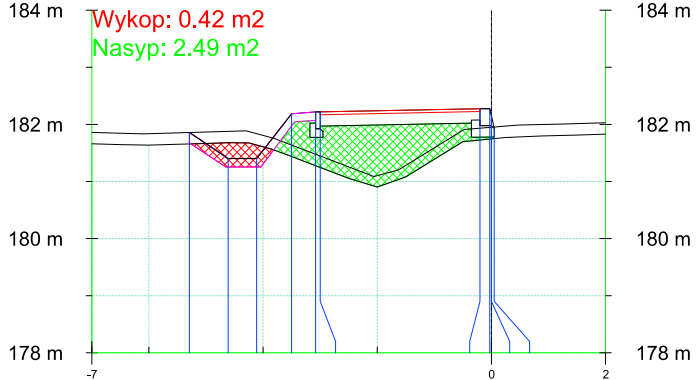
184 m
182 m
180 m
178 m
184 m
182 m
180 m
178 m
-7
0
2

ODLEGŁOŚCI	-5.29 -4.61 -4.11 -3.50 -3.08 -3.00 -0.20 -0.03 -0.00 0.05
RZĘDNE PROJEKTOWANE	181.86 181.40 181.40 182.19 182.22 182.22 182.28 182.28 182.16 181.93
RZĘDNE ISTNIEJĄCE	181.66 181.65 181.64 181.65 181.67 181.68 181.67 181.57 181.44 181.25 181.06 180.90 181.08 181.39 181.70 181.77 181.80 181.81 181.83

km 0+620.00

Wykop: 0.13 m2
Nasyp: 2.09 m2

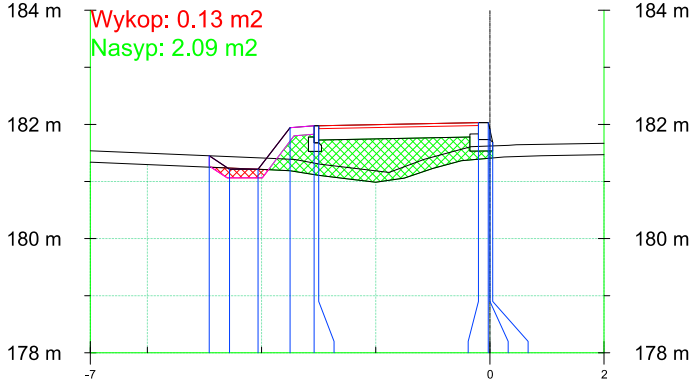
184 m
182 m
180 m
178 m
184 m
182 m
180 m
178 m
-7
0
2

ODLEGŁOŚCI	-4.92 -4.56 -4.06 -3.50 -3.08 -3.00 -0.20 -0.03 0.00 0.05
RZĘDNE PROJEKTOWANE	181.45 181.21 181.21 181.94 181.98 181.98 182.03 182.03 181.91 181.69
RZĘDNE ISTNIEJĄCE	181.34 181.32 181.30 181.28 181.25 181.24 181.22 181.21 181.19 181.11 181.05 180.99 181.06 181.23 181.36 181.43 181.45 181.46 181.47

km 0+680.00

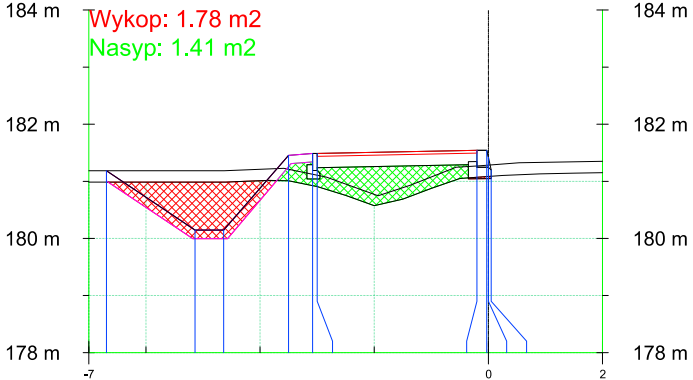
Wykop: 1.78 m2
Nasyp: 1.41 m2
184 m
182 m
180 m
178 m
184 m
182 m
180 m
178 m
-7
0
2

ODLEGŁOŚCI	-6.69 -5.14 -4.64 -3.50 -3.08 -3.00 -0.20 -0.03 -0.00 0.05
RZĘDNE PROJEKTOWANE	181.19 180.15 180.15 181.45 181.49 181.49 181.54 181.54 181.42 181.20
RZĘDNE ISTNIEJĄCE	180.99 180.99 180.99 180.99 180.99 180.99 181.00 181.02 181.01 180.91 180.75 180.57 180.69 180.88 181.05 181.10 181.13 181.14 181.15

km 0+720.00

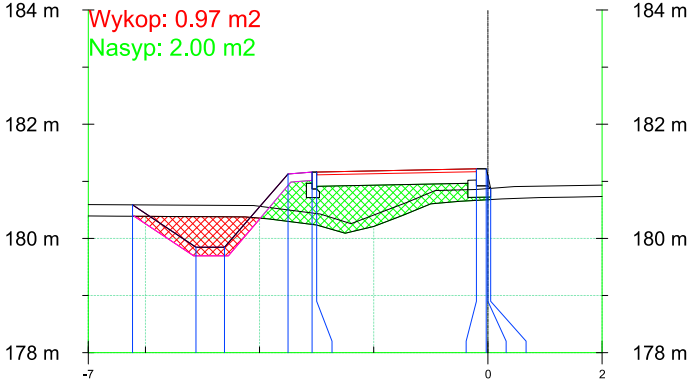
Wykop: 0.97 m2
Nasyp: 2.00 m2
184 m
182 m
180 m
178 m
184 m
182 m
180 m
178 m
-7
0
2

ODLEGŁOŚCI	-6.23 -5.11 -4.61 -3.50 -3.08 -3.00 -0.20 -0.03 0.00 0.05
RZĘDNE PROJEKTOWANE	180.59 179.84 179.84 181.13 181.16 181.16 181.22 181.22 181.10 180.87
RZĘDNE ISTNIEJĄCE	180.39 180.39 180.39 180.38 180.38 180.38 180.38 180.34 180.30 180.23 180.09 180.21 180.40 180.60 180.65 180.69 180.71 180.72 180.73

km 0+660.00

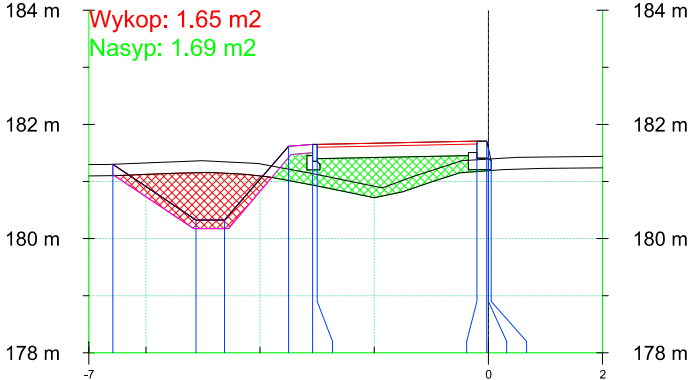
Wykop: 1.65 m2
Nasyp: 1.69 m2
184 m
182 m
180 m
178 m
184 m
182 m
180 m
178 m
-7
0
2

ODLEGŁOŚCI	-6.58 -5.12 -4.62 -3.50 -3.08 -3.00 -0.20 -0.03 -0.00 0.05
RZĘDNE PROJEKTOWANE	181.30 180.33 180.33 181.62 181.65 181.65 181.71 181.71 181.59 181.36
RZĘDNE ISTNIEJĄCE	181.10 181.10 181.12 181.14 181.16 181.14 181.13 181.08 181.02 180.92 180.82 180.72 180.82 180.99 181.15 181.21 181.23 181.23 181.24

km 0+700.00

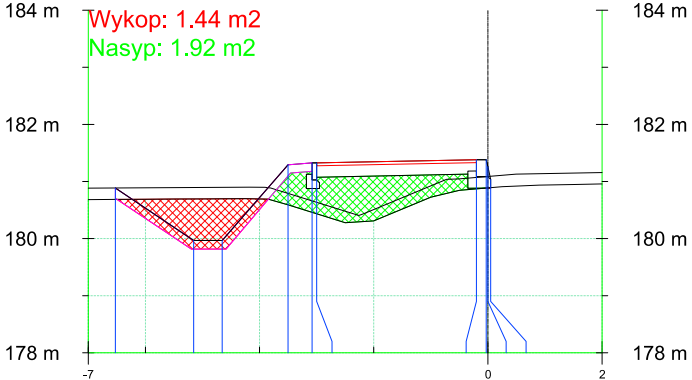
Wykop: 1.44 m2
Nasyp: 1.92 m2
184 m
182 m
180 m
178 m
184 m
182 m
180 m
178 m
-7
0
2

ODLEGŁOŚCI	-6.53 -5.16 -4.66 -3.50 -3.08 -3.00 -0.20 -0.03 0.00 0.05
RZĘDNE PROJEKTOWANE	180.89 179.97 179.97 181.29 181.33 181.33 181.38 181.38 181.26 181.04
RZĘDNE ISTNIEJĄCE	180.68 180.69 180.69 180.69 180.70 180.70 180.70 180.69 180.59 180.44 180.28 180.31 180.52 180.72 180.85 180.91 180.94 180.95 180.96

ROZWÓJ
POLSKI WSCHODNIEJ
NARODOWA STRATEGIA SPÓJNOŚCI

Podlaskie

UNIA EUROPEJSKA
EUROPEJSKI FUNDUSZ
ROZWOJU REGIONALNEGO

Inwestor / Zamawiający:

Województwo Podlaskie

Urząd Marszałkowski Województwa Podlaskiego
ul. Kard. S. Wyszyńskiego 1
15-888 Białystok

Wykonawca:

AECOM

AECOM Sp. z o.o.
02-672 Warszawa, ul.Domaniewska 34a
www.aecom.com

Funkcja	Imię i nazwisko	Specjalność	Nr uprawnień	Podpis
Projektant	Arkadiusz Merchel	drogowa	157/01/OL	
Opracował	Tomasz Nowakowski	drogowa		
Opracował	Piotr Czyronis	drogowa		Czyronis
Opracował	Paweł Szabłowski	drogowa		Szabłowski
Opracował	Jan Rewers	drogowa		Rewers
Opracował	Mariusz Chmielewski	drogowa		
Opracował	Marcin Koryciński	drogowa		
Sprawdzający	Łukasz Wąsiewicz	drogowa	LUB/0167/POOD/12	Wąsiewicz

Tytuł Opracowania

Opracowanie dokumentacji projektowej trasy rowerowej planowanej do wykonania na terenie województwa podlaskiego w ramach realizacji Projektu „Trasy rowerowe w Polsce Wschodniej województwo podlaskie”

Data
12.2014

Faza
PW

Branża
drogowa

Tytuł Rysunku

PRZEKROJE POPRZECZNE - trasa rowerowa wzdłuż DW655
Zadanie nr 1 pow. suwalski od km 40+200 do km 42+200

Skala
1:100

Nr Rysunku
PPD.3