















Legenda

- | | |
|---|---------------------------------------|
|  | Proj. nawierzchnia ścieżki rowerowej |
|  | Proj. nawierzchnia na zjazdach |
|  | Proj. krawężnik wystający 20x30 |
|  | Proj. krawężnik wtopiony 20x30 |
|  | Elementy mapy dc projektowych |
|  | Granice działek ewidencyjnych |
|  | Granica projektowanego pasa drogowego |
|  | Oś trasy (lokalny pikietaż) |
|  | Nr działek pod inwestycje |
|  | Kład trasy rowerowej |
|  | Projektowane bariery "olsztyńskie" |
|  | Projektowane skarpy |
|  | Latarnia |
|  | Studzienka z przykanalikiem |



Keywords / Terminations

 Województwo Podlaskie

Urząd Marszałkowski Województwa Podl.
ul. Kard. S. Wyszyńskiego 1
15-888 Białystok

Mythos:

AECOM AECOM Sp. z o.o.
02-672 Warszawa, ul.Domaniewska 39B

Funkcja	Imię i nazwisko	Specjalność	Nr uprawnień
projektant	Akadus Merchel	drogowa	157/01/DL
pracownik	Tomasz Nowakowski	drogowa	
pracownik	Piotr Czyżowski	drogowa	
pracownik	Paweł Szablowski	drogowa	
pracownik	Jan Rzewers	drogowa	
pracownik	Marcel Chmielewski	drogowa	
pracownik	Marcin Koryński	drogowa	
przewodzący	Ludwik Wąsiewicz	drogowa	LUB/0167/POOD/12

Typul Opracowania

Opracowanie dokumentacji projektowej tr

Opracowanie dokumentacji projektowej i

planowanej do wykonania na terenie województwa łódzkiego.

podlaskiego w ramach realizacji Projektu

...Balsam Wodotłuszczyca

w Polsce Wschodniej województwo podl

Tytel Rymarska

REFERENCES

PLAN SYTUACYJNY - trasa rowerowa w

11:11 10:30

Zadanie nr 1 pow. suwalski od km 40+200

0.1