

MAPA SYTUACYJNO-WYSOKOŚCIOWA
Skala 1:500

ul. Szkolna 5
dz. 10674/1

miasto Suwałki, woj. podlaskie
Obręb Nr 05

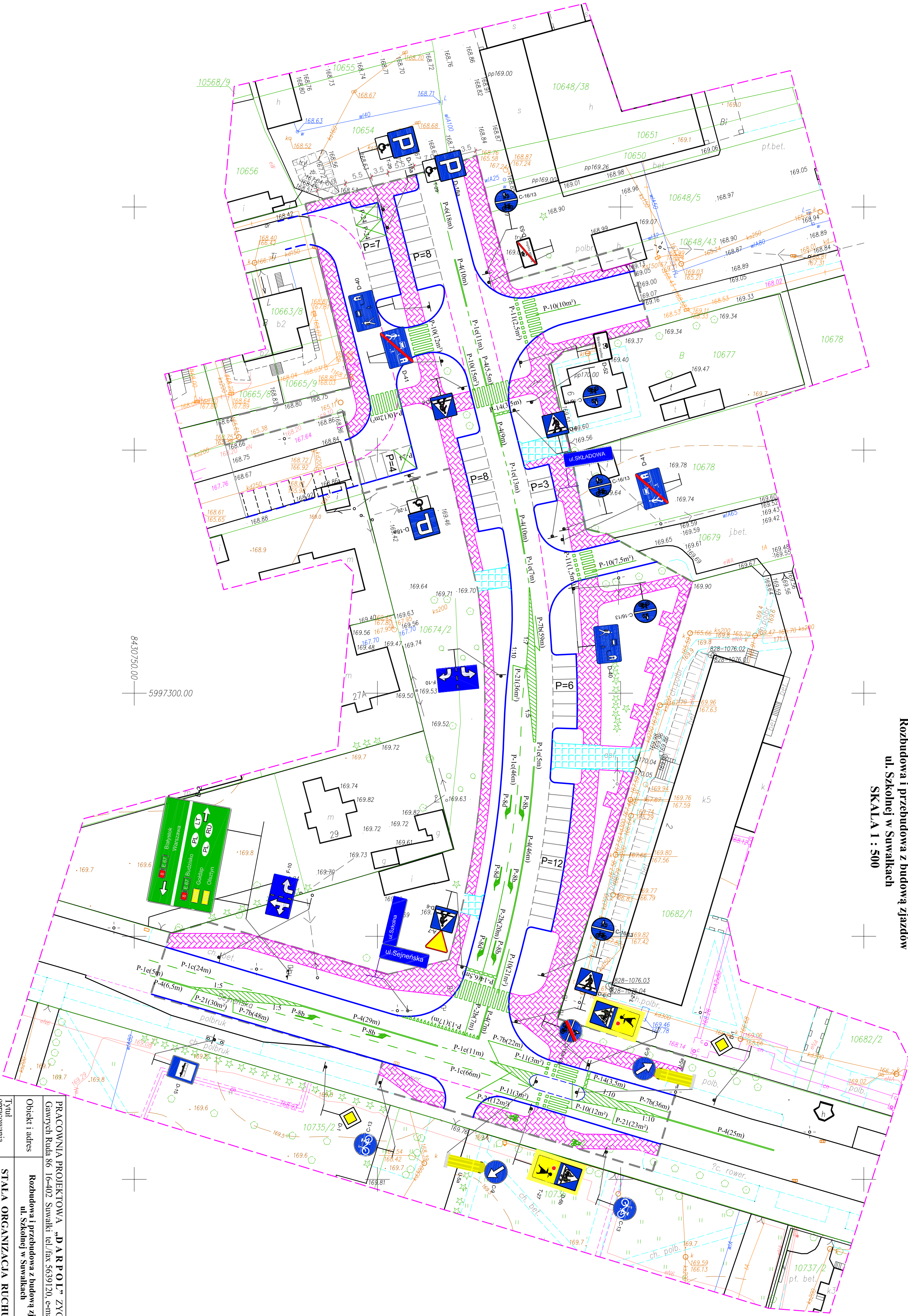
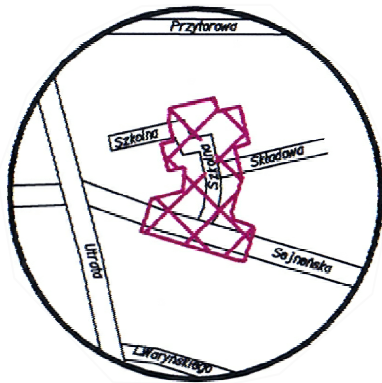

1. Osnowa - Układ Państwowy "2000"
2. Poziom odniesienia "Kronsztadt"

DO CELÓW PROJEKTOWYCH

Wykonawca robót:
Usługi Geodezyjno-Kartograficzne Mariusz Harmuszkiewicz
GEODETA UPRAWNIONY
Świadczy wytyczne 16934
Mariusz Harmuszkiewicz
16-400 Suwałki, ul. Kościuszki 116p.5
tel. dom. (087) 565-41-40, 0 503-341203
NIP 844-109-56-95 tel./fax (087) 563-03-12
KRG: 828-22/2012 Księga robót: 19/2012
Mapa aktualna na dzień: 24/02/2012

Niniejszą mapę sporządzoną na podstawie istniejących materiałów archiwalnych stanowiących zasób MODGIK, oraz pomiaru uzupełniającego wykonanego w roku 2012

Poza wykazanymi na niniejszej mapie urządzeniami podziemnymi nie wyklucza się istnienia w terenie urządzeń podziemnych o których brak było informacji w ośrodkach branżowych i nie zostały odnotowane w czasie inwentaryzacji geodezyjnej.



STAŁA ORGANIZACJA RUCHU
Rozbudowa i przebudowa z budową zjazdów
ul. Szkolnej w Suwałkach
SKALA 1 : 500

PRACOWNIA PROJEKTOWA „DARPOL” ZYGMUNT DARGIEWICZ Gawrych Ruda 86 16-402 Suwałki tel./fax 5639120, e-mail: pp.darpol@gmail.com	
Obiekt i adres	Rozbudowa i przebudowa z budową zjazdów ul. Szkolnej w Suwałkach
Tytuł opracowania	STAŁA ORGANIZACJA RUCHU
Zespół	Imię i nazwisko
Projektant	mgr inż. Zygmunt Dargiewicz
	SW-5/97
	Podpis