




działka nr 22849/3.

Rzędna terenu istn.	177,95	178,06			177,78			177,78			177,95			178,03			178,30	178,30		177,78	177,78				
Rzędna góry rurociągu	176,92	176,89			176,80			176,65			176,58			176,54			176,49	176,40		176,65	176,65				
Przykrycie góry rurociągu	1,03	1,17			0,98			1,13			1,37			1,49			1,81	1,90		1,13	1,13				
Średnica/spadek/materiał	TS WAVIN, SDR11, PE100 Dn40x3,7mm																			i=0,3%		i=0,3%		TS WAVIN, SDR11, PE100 Dn40x3,7mm	
Odległość/długość	0,00	10,90	17,00		42,10	54,10		92,10			127,90			144,70	146,10		0,00	1,00							
		L=10,90m	L=6,10m		L=25,10m	L=12,00m		L=38,00m			L=35,80m			L=16,80m			L=1,40m	L=1,00m							
Oznaczenie	"I.1"		"H.1"		"G.1"	"F.1"		"E.1"			"D.1"			"SW"			"E.1"								

— — — — — - niweleta terenu istniejącego  
- - - - - - projektowany przyłącz wody  
—— ——— — projektowana inst. zew. wody

mgr inż. Piotr Wiewiórski  
 Ubezpieczenie odpowiedzialności zawodowej bez ograniczeń  
 w zakresie: elektrycznych, sanitarnych, wentylacyjnych,  
 gazowych, wodociągowych i kanalizacyjnych  
 Upr. nr MAP/012/P/05/OS/06; Nr ewid. MAP/IS/0494/06

 ul. Narciarska 2/1/3, 31-579 Kraków tel: + 48 12 681 31 65 e-mail: biuro@architekci-modus.pl		
TEMAT <b>ZAGOSPODAROWANIE WIELOFUNKCYJNEGO PLACU MIEJSKIEGO          OBOK AQUAPARKU W SUWAŁKACH</b>		
ADRES <b>REJON AQUAPARKU W SUWAŁKACH,          DZ. NR 22849/31, 22849/34, 22849/55, 22930/1, 22932/1,          22849/43, 25762, 25759, 22849/18, 22849/35</b>		
INWESTOR <b>MIASTO SUWAŁKI, UL. MICKIEWICZA 1,          16-400 SUWAŁKI</b>		
TYTUŁ <b>PROFIL INSTALACJI ZEWN. WODY</b>		
PROJEKTOWAŁ <b>mgr inż. PIOTR WIEWIÓRSKI</b>	UPRAWNIENIA <b>MAP/0121/POOS/06</b>	PODPIS 
SPRAWDZAJĄCY <b>mgr inż. AGNIESZKA WIEWIÓRSKA</b>	UPRAWNIENIA <b>MAP/0153/POOS/07</b>	PODPIS 
BRANŻA <b>SANITARNĄ</b>		DATA <b>08.2014 r</b>
FAZA <b>PB</b>		SKALA <b>1 : 100/1 : 500</b>
NR RYSUNKU <b>IS-07</b>		