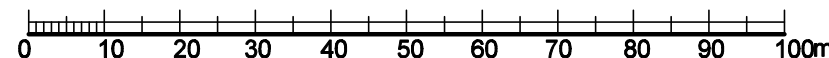
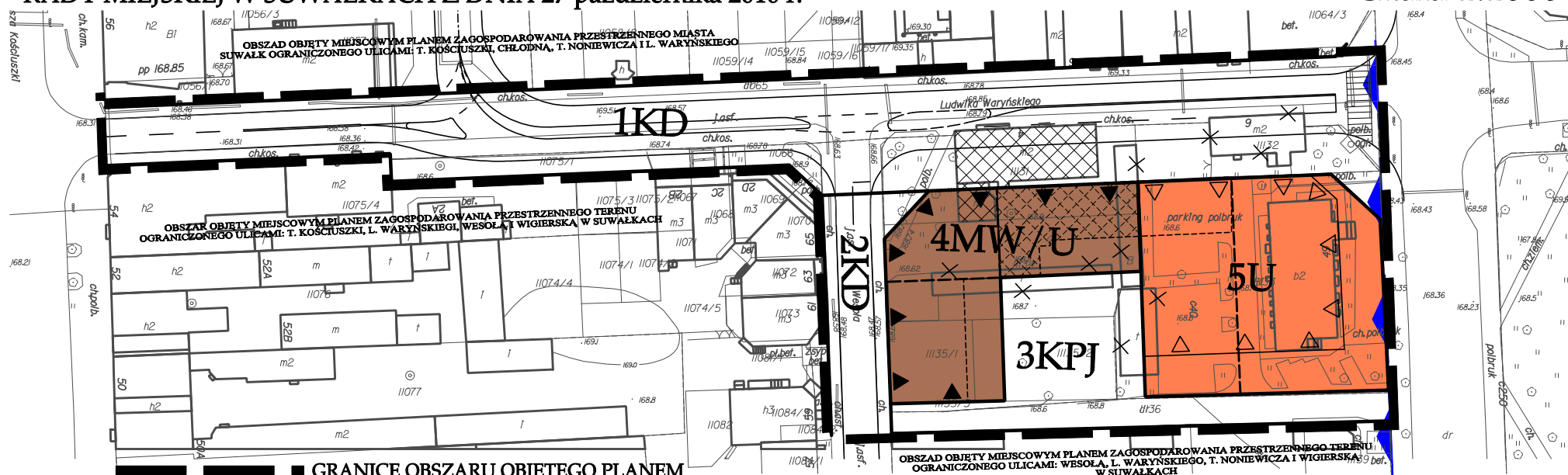



MIEJSCOWY PLAN ZAGOSPODAROWANIA PRZESTRZENNEGO TERENU POŁOŻONEGO W CIĄGU ULICY L. WARYŃSKIEGO NA ODCINKU MIĘDZY ULICAMI T. KOŚCIUSZKI I T. NONIEWICZA

ZAŁĄCZNIK NR 1 DO UCHWAŁY NR LIII/495/2010
RADY MIEJSKIEJ W SUWAŁKACH Z DNIA 27 października 2010 r.

skala 1:1000



 URZĄD MIEJSKI W SUWAŁKACH WYDZIAŁ ARCHITEKTURY I GOSPODARKI PRZESTRZENNEJ REFERAT URBANISTYKI 16-400 Suwałki, ul. Kościuszki 45 tel/fax: 0-87-562-60-43	
Temat: MIEJSCOWY PLAN ZAGOSPODAROWANIA PRZESTRZENNEGO TERENU POŁOŻONEGO W CIĄGU ULICY L. WARYŃSKIEGO NA ODCINKU MIĘDZY ULICAMI T. KOŚCIUSZKI I T. NONIEWICZA	
Zespół autorski:	
mgr inż. arch. Maciej Sieniewski	główny projektant
mgr inż. arch. Justyna Wołgiewicz	projektant
mgr inż. Stanisław Nowik	konsultacja
mgr inż. Bogdan Łaszczewski	gospodarka wodno-ściekowa, ciepłownictwo i gazownictwo
tech. bud. Jolanta Siedlecka	opracowanie techniczne
tech. bud. Danuta Zaworska-Jurkowska	opracowanie techniczne
tech. inf. Adam Tyrczkowski	opracowanie komputerowe