
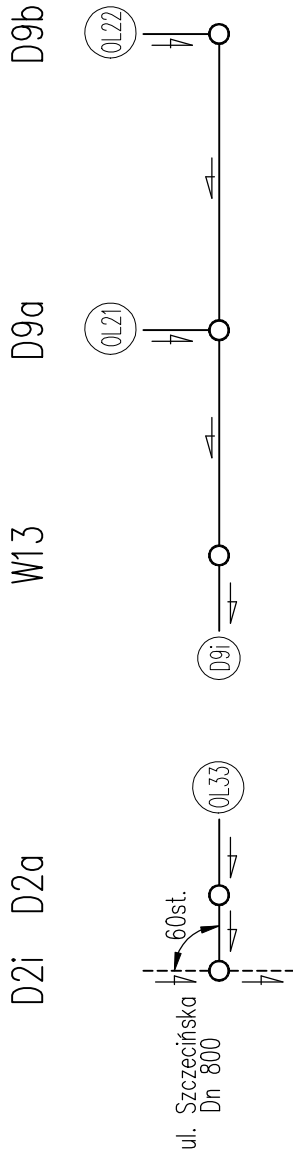
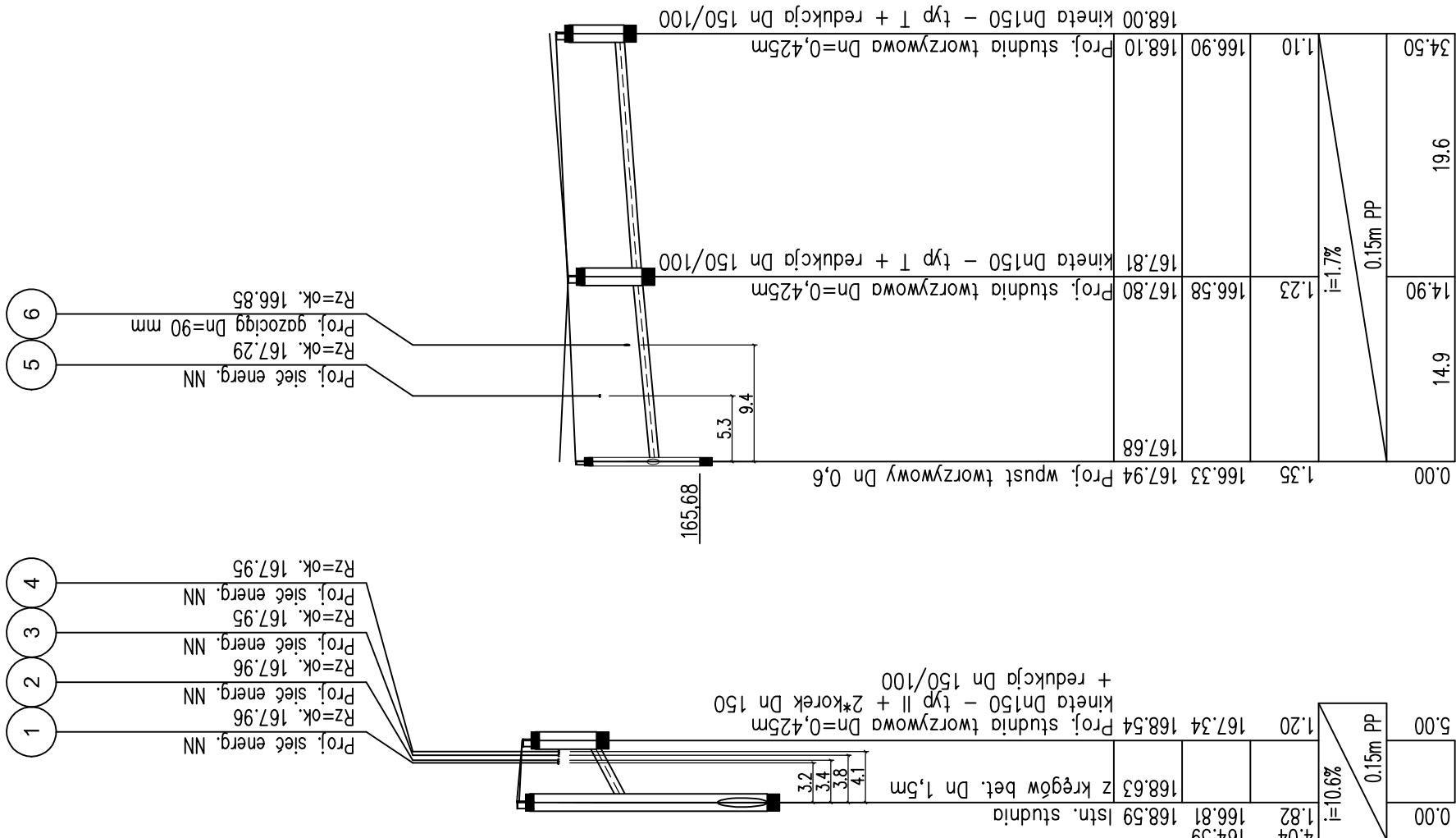
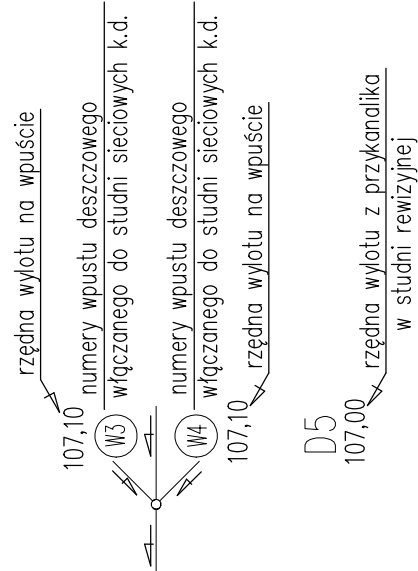
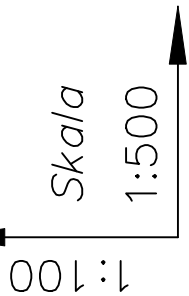


| | | | | | |
|--|--|--|--|--|----------------|
|  | | | | | |
| Adres obiektu | | województwo polskie m. Suwalki | | | |
| Stadium | | PROJEKT WYKONAWCZY | | | |
| Nazwa projektu | | Budowa ulic oraz uzupełnienie uzbrojenia terenu na osiedlu Harcza części północnej i południowej w Suwałkach - część 1 | | | |
| Branża | | SANITARNA | | | |
| Tytuł rysunku | | Sieć kanalizacji deszczowej. Profil podłożny sieci - ul. Szczecińska | | Data 03.06.2014 | Zak. nr i ark. |
| Starostwo | | Inięj / Nazwisko | | Nr uprawnień Podpis | |
| Projektant | | mgr inż. Sywia Kozłowska-Kaliś | | PDL/0092/PWOS/04 <small>(wydane przez wojewódzkiego inspektora nadzoru inwestycyjnego w województwie suwalskim)</small> <small>(inżynier z wykształceniem technicznym)</small> | |
| Współpraca | | inż. Mariusz Kaliś | | - | |
| Sprawdzający | | inż. Dariusz Wasilewski | | Lom-44 <small>(dotyczy tylko wykonawstwa robót budowlanych)</small> | |

PROFIL PODŁUŻNY
SIECI DESZCZOWEJ
GRAWITACYJNEJ
-SKALA 1:500/1:100-



Rzędna p.p.159.00 m.n.p.m.

| |
|------------------------------------|
| <i>Rzędna terenu istn./proj.</i> |
| <i>Rzędna dna kanału</i> |
| <i>Zagłębienie istn./proj.</i> |
| <i>Spadek / Średnica, materiał</i> |
| <i>Odległości</i> |

Oznaczenia