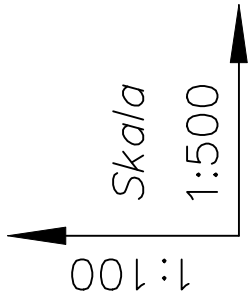


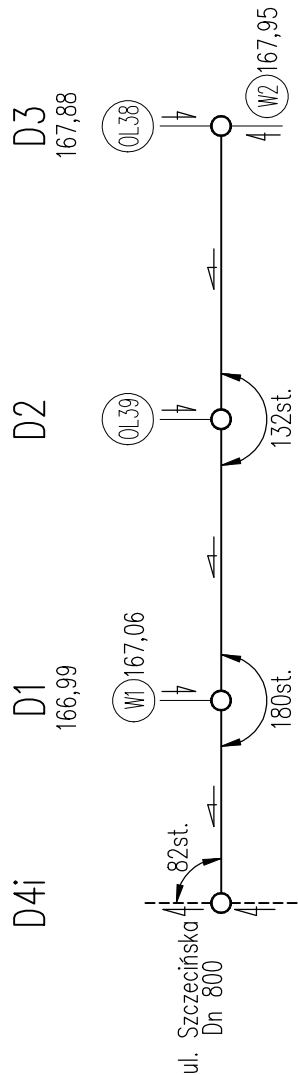
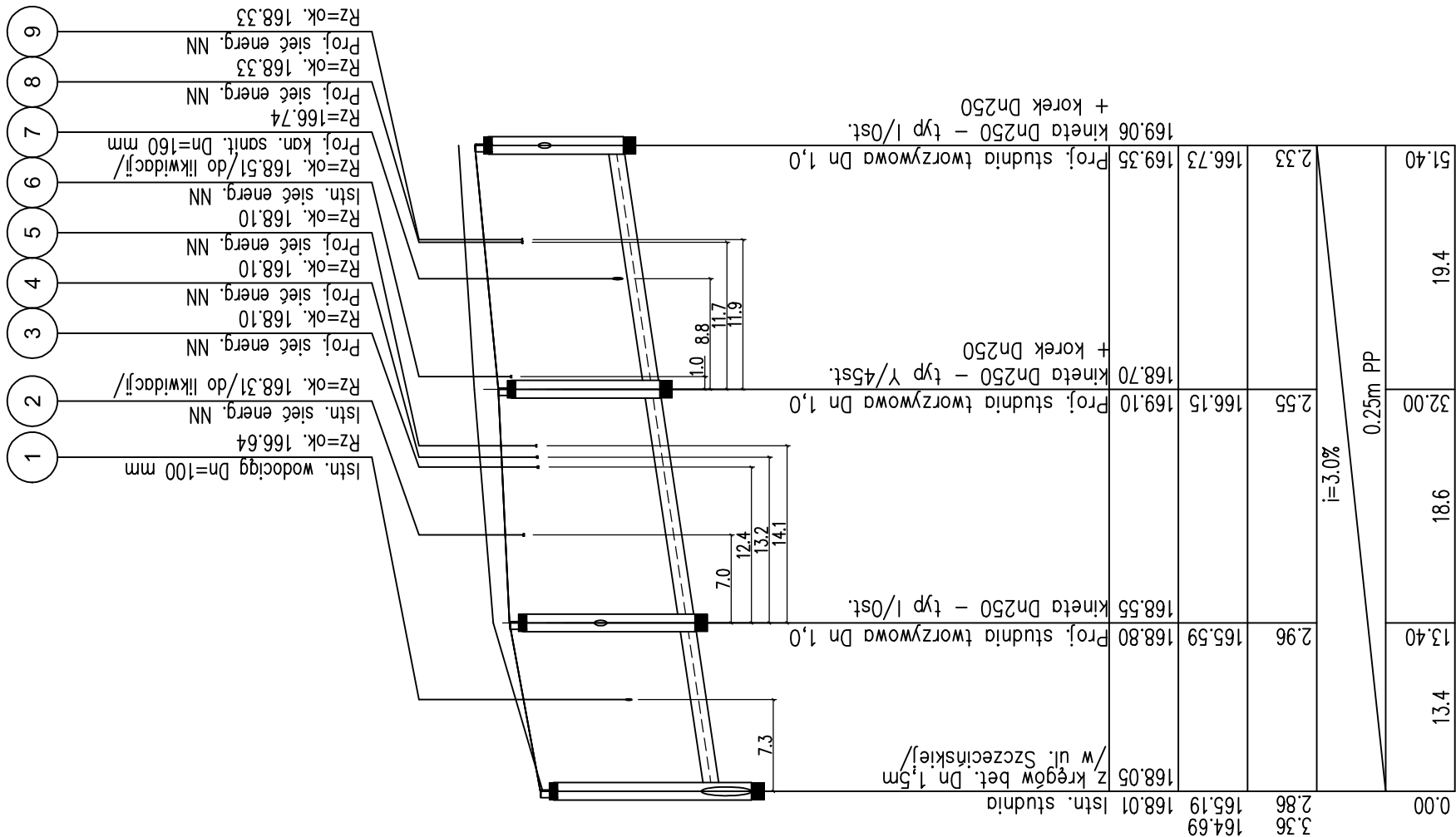
		województwo podlaskie m. Suwałki		Skala 1:500/1:100	Zak. nr/ark.
Stadium		PROJEKT WYKONAWCZY			
Nazwa projektu		Budowa ulic oraz uzupełnienie uzbrojenia terenu na osiedlu Harciska części północnej i południowej w Suwałkach - część 1			
Branża		SANITARNA		Data 03.06.2014	Podpis
Tytuł rysunku		Sieć kanalizacji deszczowej. Profil podłożu sieci - ul. Koszalińska			
Starowisko		linię i nazwisko	Nr urządzeń		
Projektant		mgr inż. Sywja Kozłowska-Kaliś	PDL 00092/PWOS/04 Wykonawca: Wydział Budownictwa Komunalnego i Gospodarki Wodnej Urzędu Miejskiego w Suwałkach (ul. Żelazna 100)		
Współpraca		inż. Mariusz Kaliś	-		
Sprawdzający		inż. Dariusz Wasilewski	Łon-44 48. Wykonano i zatwierdzone. Wykonano na podstawie projektu. Wykonano na podstawie projektu. Wykonano na podstawie projektu. Wykonano na podstawie projektu.		



Rzędna p.p. 159.00 m.n.p.m.

<i>Rzędna terenu istn./proj.</i>
<i>Rzędna dna kanału</i>
<i>Zagłębienie istn./proj.</i>
<i>Spadek / Średnica, materiał</i>
<i>Odległości</i>

Oznaczenia



PROFIL PODŁUŻNY
SIECI DESZCZOWEJ
GRAWITACYJNEJ
-SKALA 1:500/1:100-

