

PIK: 0+003,00

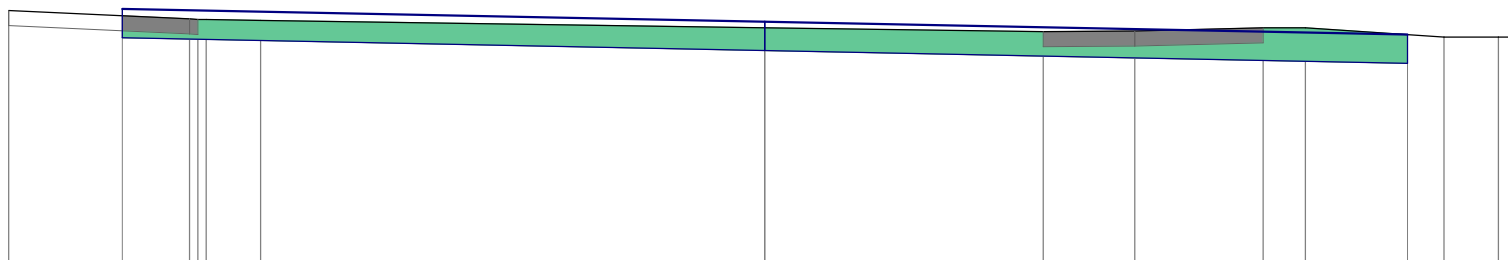
• Skala 1:100/100

■ HUM. ISTN.= 0,78m2

■ NASYP = 0,00m²

WYKOP = 4,64m²

P.P. = 165,00

[illegible]

PIK: 0+019,76

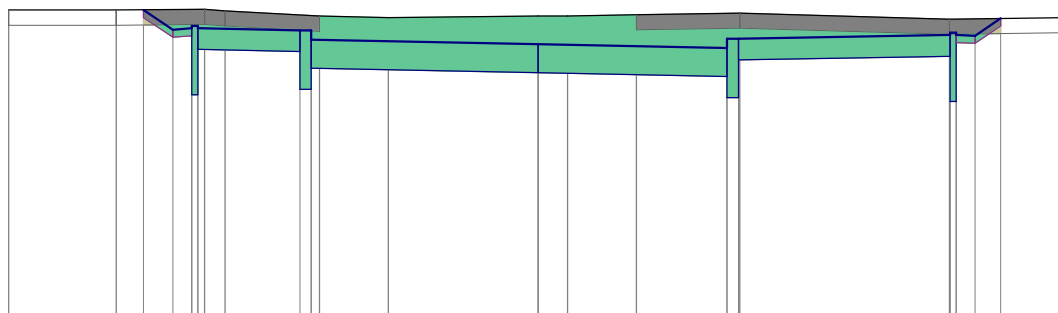
Skala 1:100/100

■ HUM. ISTN.= 1,43m2

■ NASYP = 0,00m²

WYKOP = 5,76m²

P.P. = 165,00

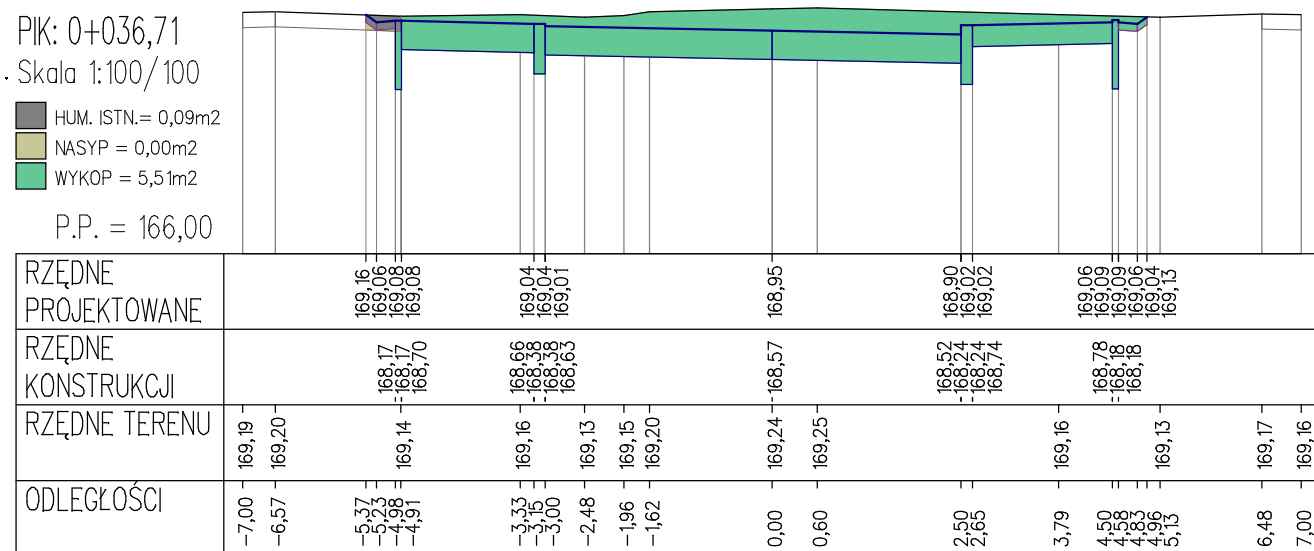
[illegible]

PIK: 0+036,71

Skala 1:100/100

HUM. ISTN.= 0,09m²
 NASYP = 0,00m²
 WYKOP = 5,51m²

P.P. = 166,00

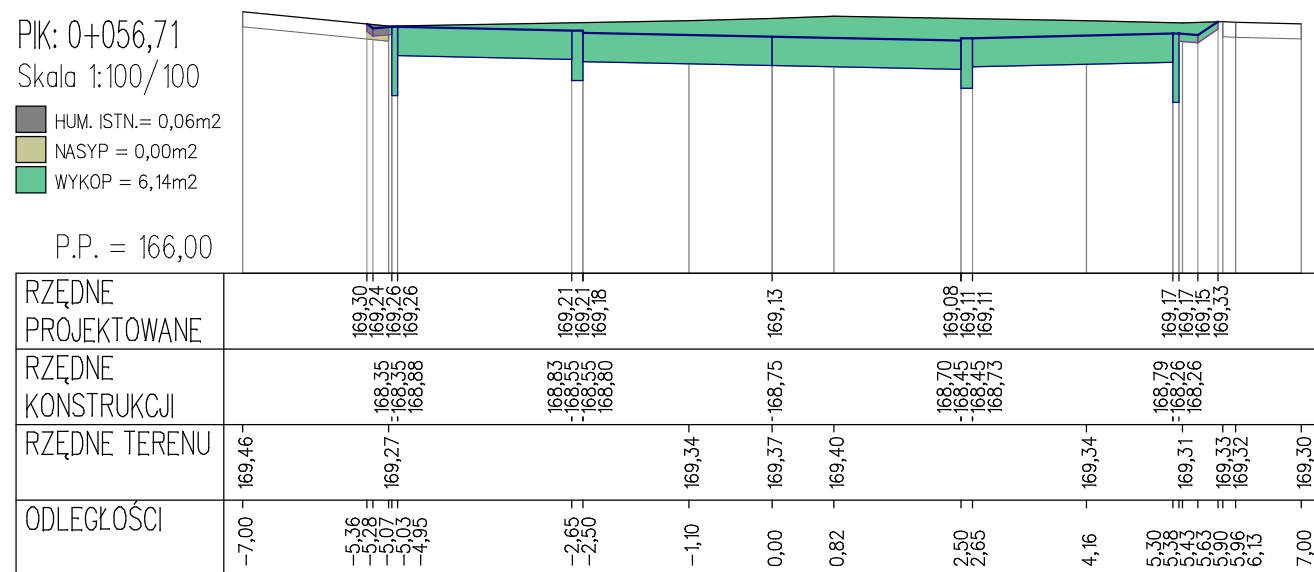


PIK: 0+056,71

Skala 1:100/100

HUM. ISTN.= 0,06m²
 NASYP = 0,00m²
 WYKOP = 6,14m²

P.P. = 166,00

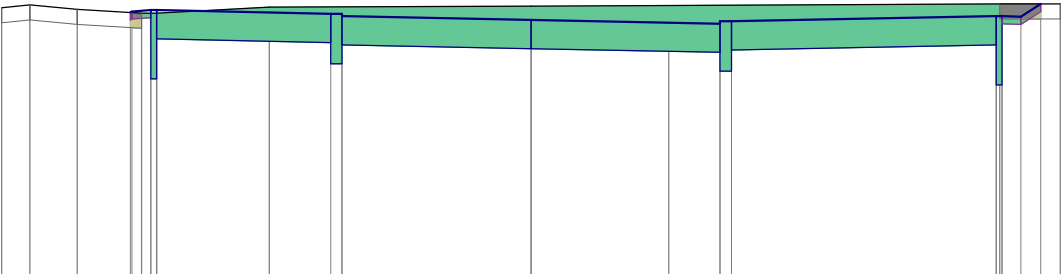


PIK: 0+086,00

Skala 1:100/100

- HUM. ISTN.= 0,14m2
- NASYP = 0,00m2
- WYKOP = 6,18m2

P.P. = 166,00



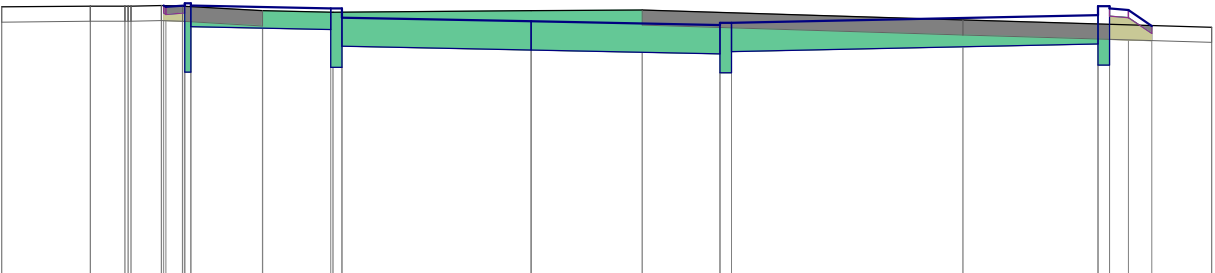
RZĘDNE PROJEKTOWANE	169,49 169,50 169,52 169,52			169,47 169,47 169,44 169,44			169,39 169,39 169,37 169,37			169,44 169,44 169,43 169,60		
RZĘDNE KONSTRUKCJI	168,61 168,61 168,61 169,14			169,09 168,81 168,81 169,06			168,96 168,71 168,71 168,99			169,06 168,53 168,53 168,53		
RZĘDNE TERENU	169,55	169,59	169,53	169,48	169,48	169,56	169,58	169,58	169,60	169,60	169,60	169,60
ODLEGŁOŚCI	-7,00	-6,63	-6,00	-5,30	-5,28	-3,46	-2,65	0,00	1,82	2,50	6,15	7,00

PIK: 0+104,86

Skala 1:100/100

- HUM. ISTN.= 1,61m2
- NASYP = 0,16m2
- WYKOP = 3,85m2

P.P. = 166,00



RZĘDNE PROJEKTOWANE	169,60 169,60 169,60 169,60			169,56 169,56 169,44 169,44			169,39 169,39 169,37 169,37			169,47 169,59 169,59 169,56		
RZĘDNE KONSTRUKCJI	168,72 168,72 168,72 169,32			169,28 168,78 168,78 169,06			168,96 168,71 168,71 168,99			169,09 168,81 168,81 168,81		
RZĘDNE TERENU	169,58	169,59	169,59	169,59	169,59	169,53	169,51	169,53	169,54	169,41	169,41	169,31
ODLEGŁOŚCI	-7,00	-5,83	-5,37	-5,29	-4,89	-3,55	-2,65	0,00	1,47	2,50	5,71	9,00