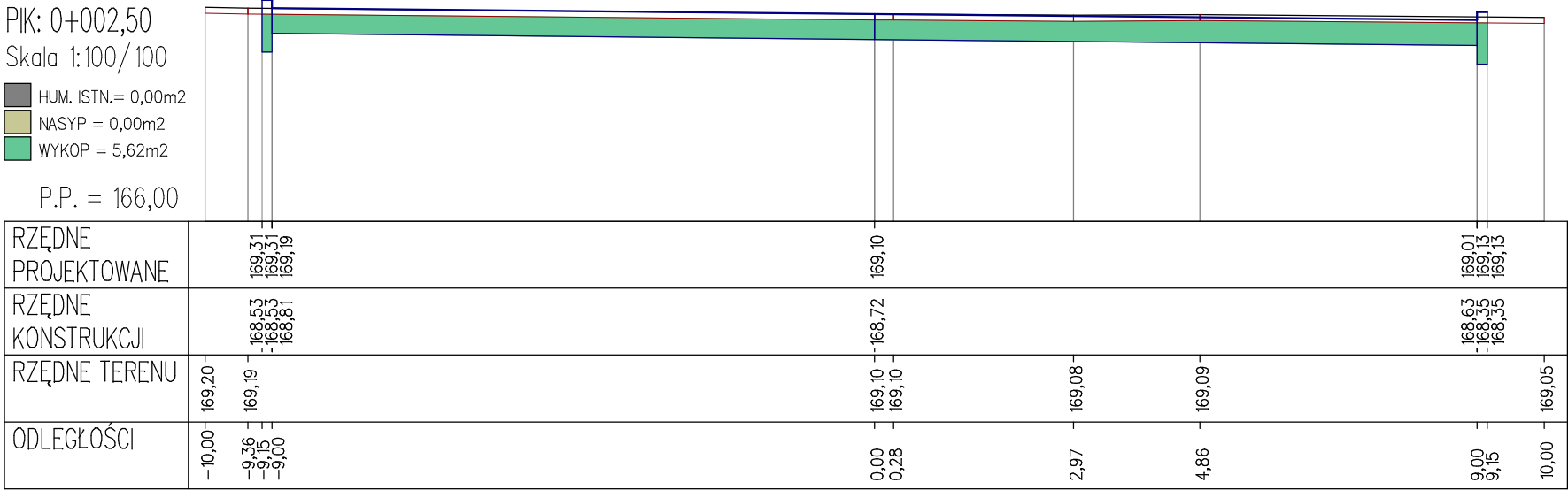


PIK: 0+002,50

Skala 1:100/100

HUM. ISTN.= 0,00m2
NASYP = 0,00m2
WYKOP = 5,62m2

P.P. = 166,00

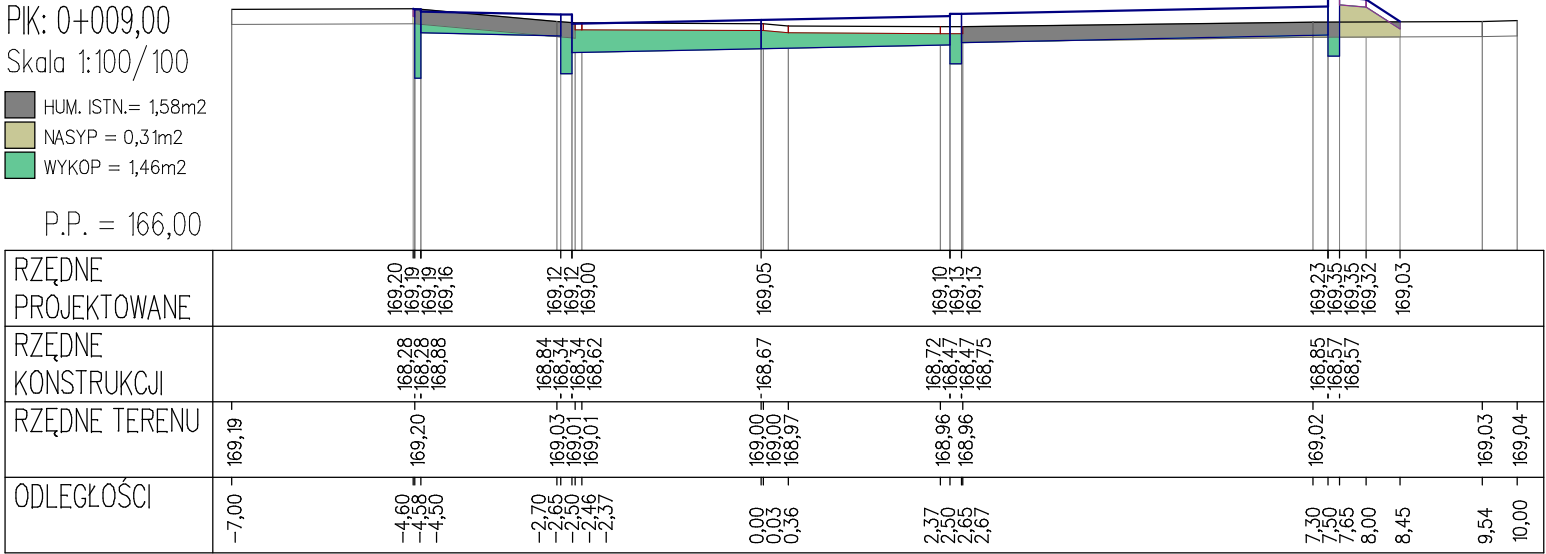


PIK: 0+009,00

Skala 1:100/100

HUM. ISTN.= 1,58m2
NASYP = 0,31m2
WYKOP = 1,46m2

P.P. = 166,00

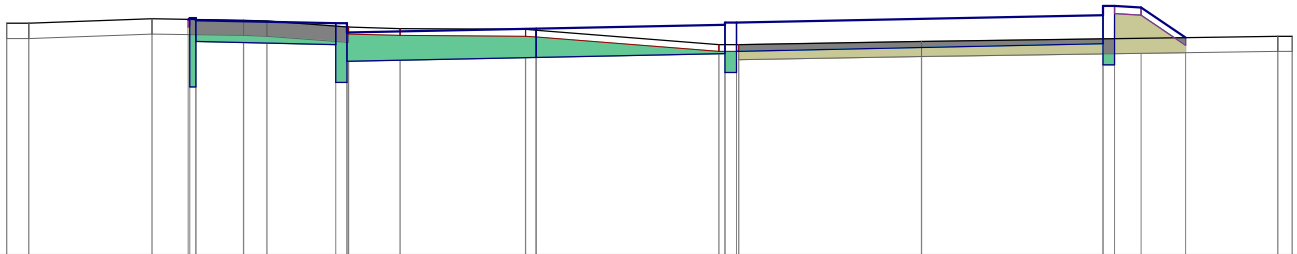


PIK: 0+016,50

Skala 1:100/100

HUM. ISTN.= 1,61m²
NASYP = 0,95m²
WYKOP = 1,50m²

P.P. = 166,00



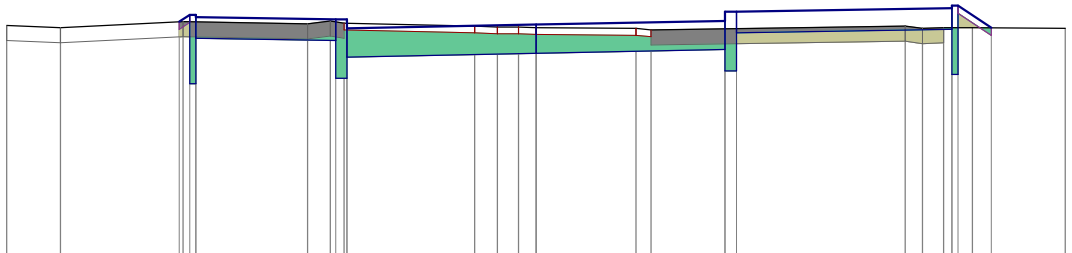
RZĘDNE PROJEKTOWANE		169,11 169,13 169,13 169,10		169,06 169,06 168,94		168,99		169,04 169,07 169,07		169,17 169,29 169,29 169,27	168,87
RZĘDNE KONSTRUKCJI		168,22 168,22 168,82		168,78 168,28 168,56		168,61		168,66 168,41 168,69		168,79 168,51 168,51	
RZĘDNE TERENU	169,06 169,06	169,12		169,10 169,09		168,99		168,78 168,78	168,82		168,89 168,89
ODLEGŁOŚCI	-7,00 -6,71	-5,08 -4,60 -4,58 -4,50		-3,87 -3,56		-2,65 -2,50 -2,48	-1,80	-0,14 0,00	2,42 2,50 2,68	5,10	7,50 7,65 8,00 8,59

PIK: 0+036,00

Skala 1:100/100

HUM. ISTN.= 1,21m²
NASYP = 0,46m²
WYKOP = 1,47m²

P.P. = 166,00



RZĘDNE PROJEKTOWANE		169,09 169,18 169,18 169,15		169,12 169,12 169,00		169,05		169,10 169,22 169,22		169,27 169,30 169,30 169,01
RZĘDNE KONSTRUKCJI		168,27 168,27 168,87		168,84 168,34 168,62		168,67		168,72 168,44 168,94		168,99 168,39 168,39
RZĘDNE TERENU	169,04 169,01	169,09		169,06 169,10 169,07		169,03 169,02 169,02		169,00 168,98		169,03 169,00 169,01 169,01
ODLEGŁOŚCI	-7,00 -6,29	-4,72 -4,67 -4,58 -4,50		-3,02 -2,72 -2,65 -2,54 -2,50		-0,81 -0,51 -0,23	0,00	1,32 1,52	2,50 2,65	4,88 5,11 5,19 5,20 5,29 5,77 6,02