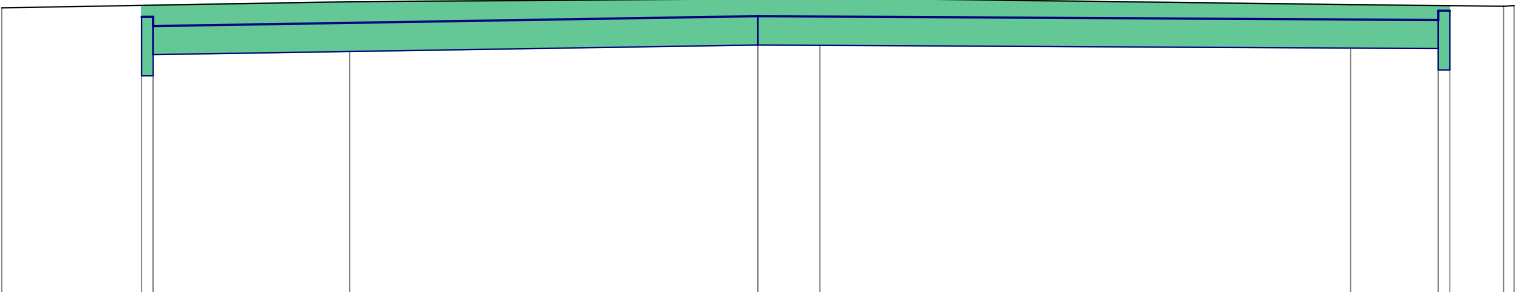


PIK: 0+003,60

Skala 1:100/100

- HUM. ISTN.= 0,00m2
- NASYP = 0,00m2
- WYKOP = 10,77m2

P.P. = 165,00



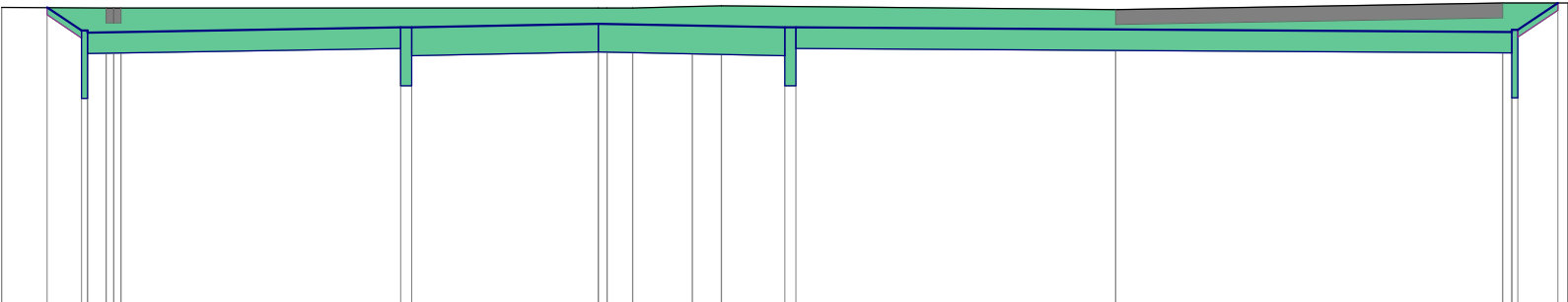
RZĘDNE PROJEKTOWANE	168,65 168,65 168,53	168,66	168,61 168,73 168,73
RZĘDNE KONSTRUKCJI	167,87 167,87 168,15	168,28	168,23 167,95 167,95
RZĘDNE TERENU	168,77	168,89 168,90	168,81 168,79 168,80
ODLEGŁOŚCI	-10,00 -8,15 -8,00	0,00 0,82	7,84 9,00 9,15 9,86 10,00

PIK: 0+009,60

Skala 1:100/100

- HUM. ISTN.= 1,08m2
- NASYP = 0,00m2
- WYKOP = 10,84m2

P.P. = 165,00



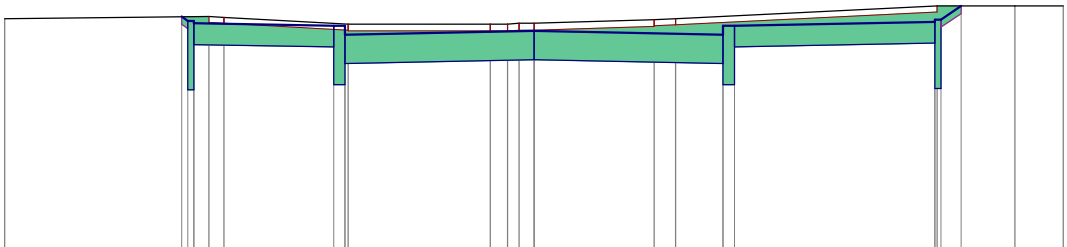
RZĘDNE PROJEKTOWANE	168,96 168,65 168,62	168,69 168,69	168,74	168,69 168,69	168,63 168,66 169,02
RZĘDNE KONSTRUKCJI	167,74 167,74 168,34	168,41 167,91 168,31	168,36	168,31 167,91 168,41	168,35 167,75 167,75
RZĘDNE TERENU	168,96	168,95 168,95 168,95	168,97 168,98	168,93	169,02 168,66 169,02
ODLEGŁOŚCI	-8,00 -7,39 -6,93 -6,85 -6,60 -6,50 -6,40	-2,65 -2,50	0,00 0,12 0,46	1,26 1,65 2,50 2,65	12,13 12,25 12,33 12,87 13,00

PIK: 0+020,00

Skala 1:100/100

- HUM. ISTN.= 0,00m2
- NASYP = 0,00m2
- WYKOP = 4,10m2

P.P. = 166,00



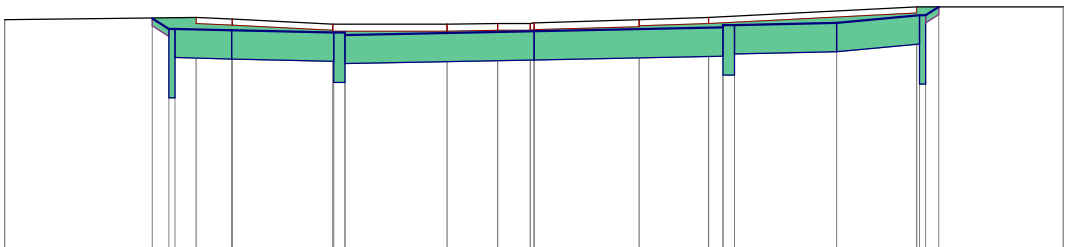
RZĘDNE PROJEKTOWANE	169,06 169,00 169,00 168,97	168,94 168,94 168,82	168,87	168,82 168,94 168,94	168,99 169,02 169,02 169,20
RZĘDNE KONSTRUKCJI	168,09 168,09 168,69	168,66 168,16 168,44	168,49	168,44 168,16 168,66	168,71 168,11 168,11
RZĘDNE TERENU	169,03 169,06 169,05 169,10	168,96 168,96 168,97 168,97	168,96 168,96 168,97 168,97	169,02 169,03 169,03 169,03	169,20 169,20 169,20 169,20
ODLEGŁOŚCI	-7,00 -4,66 -4,38 -4,50 -4,10	-2,65 -2,50 -2,46	-0,58 -0,35 -0,20 0,00	1,59 1,87 2,50 2,65	5,30 5,33 5,38 5,65

PIK: 0+025,00

Skala 1:100/100

- HUM. ISTN.= 0,00m2
- NASYP = 0,00m2
- WYKOP = 4,51m2

P.P. = 166,00



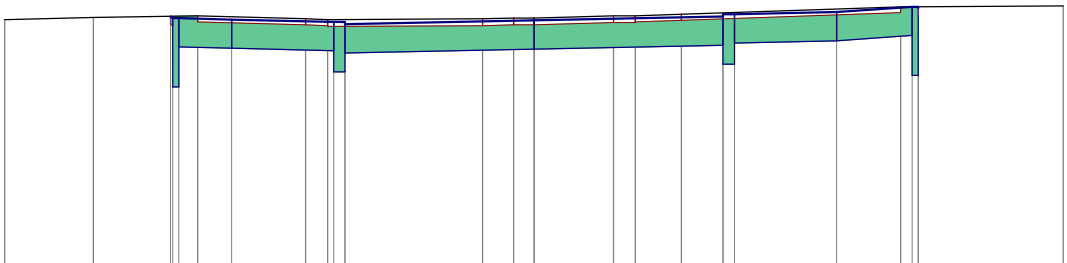
RZĘDNE PROJEKTOWANE	169,10 168,96 168,96	168,94	168,91 168,91 168,88	168,93	168,98 169,01 169,01	169,04	169,14 169,14 169,25
RZĘDNE KONSTRUKCJI	168,05 168,05 168,58	168,56	168,53 168,25 168,50	168,55	168,60 168,75 168,63	168,66	168,76 168,23 168,23
RZĘDNE TERENU	169,08 169,11 169,11	169,09	169,02 169,02 169,04	169,03 169,04	169,11 169,11 169,11	169,25	169,25 169,25 169,25
ODLEGŁOŚCI	-7,00 -5,05 -4,93 -4,75 -4,47	-4,00	-2,66 -2,65 -2,50	-1,15 -0,48 -0,05 0,00	1,39 2,31 2,50 2,65	4,00	5,06 5,10 5,18 5,35

PIK: 0+050,00

Skala 1:100/100

- HUM. ISTN.= 0,00m2
- NASYP = 0,00m2
- WYKOP = 3,48m2

P.P. = 166,00



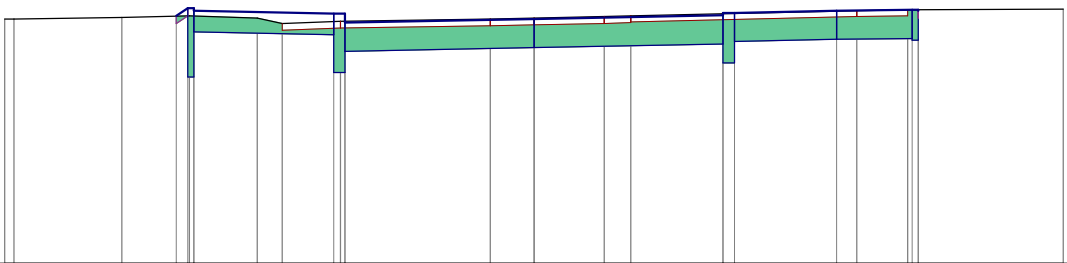
RZĘDNE PROJEKTOWANE			169,29 169,27 169,27	169,25		169,22 169,22 169,19		169,24		169,29 169,32 169,32	169,35	169,42 169,42	
RZĘDNE KONSTRUKCJI			168,36 168,36 168,89	-168,87		168,84 168,56 168,81		-168,86		168,91 168,66 168,94	-168,97	169,04 168,51 168,51	
RZĘDNE TERENU	169,25	169,28	169,30	169,25	169,26	169,25	169,26	169,27	169,30	169,30	169,32	169,42	169,43
ODLEGŁOŚCI	-7,00	-5,83	-4,81 -4,78 -4,70 -4,45	-4,00	-3,02 -2,73 -2,65 -2,50	-0,68	-0,27	0,00	1,05	1,34	1,95	4,85 5,00 5,08	7,00

PIK: 0+075,00

Skala 1:100/100

- HUM. ISTN.= 0,00m2
- NASYP = 0,00m2
- WYKOP = 2,78m2

P.P. = 166,00



RZĘDNE PROJEKTOWANE			169,27 169,27 169,27	169,34		169,30 169,30 169,18		169,23		169,28 169,31 169,31	169,34	169,35 169,35	
RZĘDNE KONSTRUKCJI			168,46 168,46 168,06	-168,02		168,52 168,52 168,80		-168,85		168,90 168,65 168,33	-168,96	168,97 168,95 168,35	
RZĘDNE TERENU	169,23	169,25	169,27	169,24	169,17	169,20	169,23	169,24	169,26	169,27	169,34	169,35	169,36
ODLEGŁOŚCI	-7,00	-5,45	-4,73 -4,68 -4,56 -4,50	-3,66	-3,33	-2,65 -2,56 -2,50	-0,58	0,00	0,93	1,28	2,50	4,94 5,00 5,08	7,00