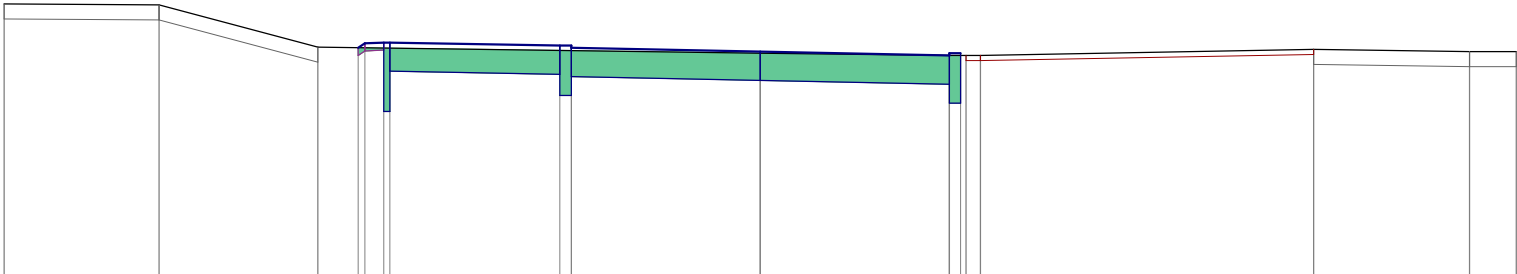


PIK: 0+000,00

Skala: 1:100/100

- HUM. ISTN.= 0,00m2
- NASYP = 0,00m2
- WYKOP = 2,77m2

P.P. = 166,00



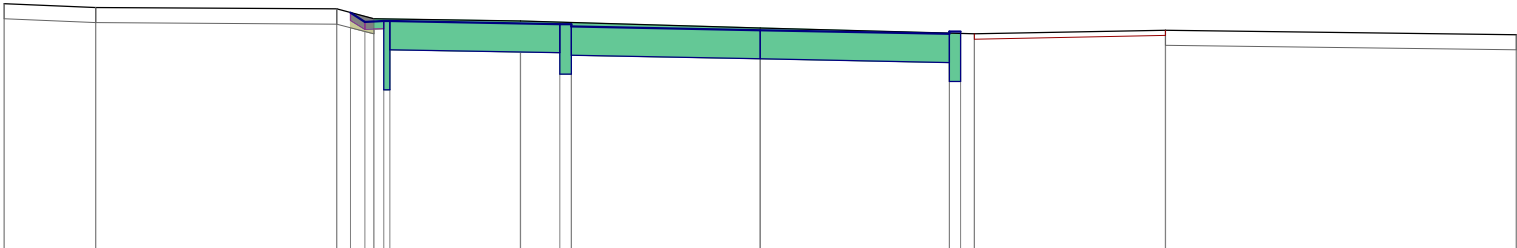
RZĘDNE PROJEKTOWANE			169,00 169,06 169,07 169,07	169,03 169,03 169,00	168,95	168,90 168,93 168,93		
RZĘDNE KONSTRUKCJI			168,16 168,16 168,69	168,65 168,37 168,62	168,57	168,52 168,27 168,27		
RZĘDNE TERENU	169,58	169,57	169,01		168,93	168,90 168,90 168,90	168,98	168,95 168,95
ODLEGŁOŚCI	-10,00	-7,95	-5,85 -5,32 -5,23 -4,98 -4,90	-2,65 -2,50	0,00	2,50 2,65 2,72 2,91	7,32	9,38 10,00

PIK: 0+013,00

Skala 1:100/100

- HUM. ISTN.= 0,06m2
- NASYP = 0,00m2
- WYKOP = 3,26m2

P.P. = 166,00

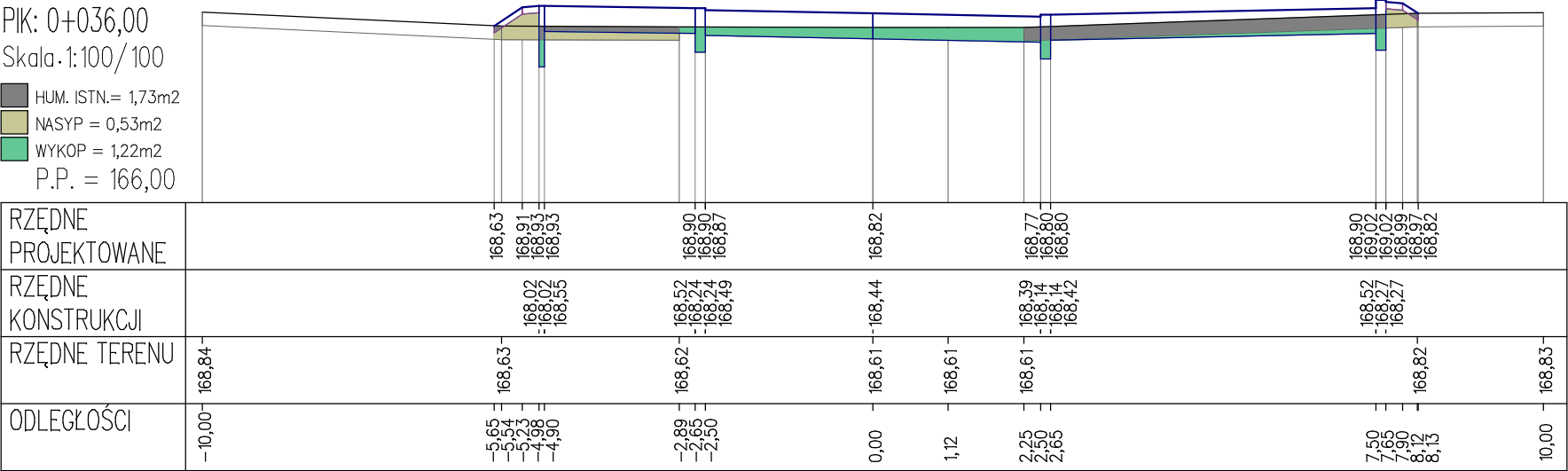


RZĘDNE PROJEKTOWANE			169,13 169,01 169,02 169,02	168,98 168,98 168,95	168,90	168,85 168,88 168,88		
RZĘDNE KONSTRUKCJI			168,11 168,11 168,64	168,60 168,32 168,57	168,52	168,47 168,22 168,22		
RZĘDNE TERENU	169,25	169,20	169,18 169,05	169,02	168,93	168,85 168,85	168,90	168,84
ODLEGŁOŚCI	-10,00	-8,79	-5,60 -5,42 -5,23 -5,11 -4,98 -4,90	-3,17	-2,65 -2,50	0,00	2,50 2,63 2,83	5,36 10,00

PIK: 0+036,00

Skala: 1:100/100

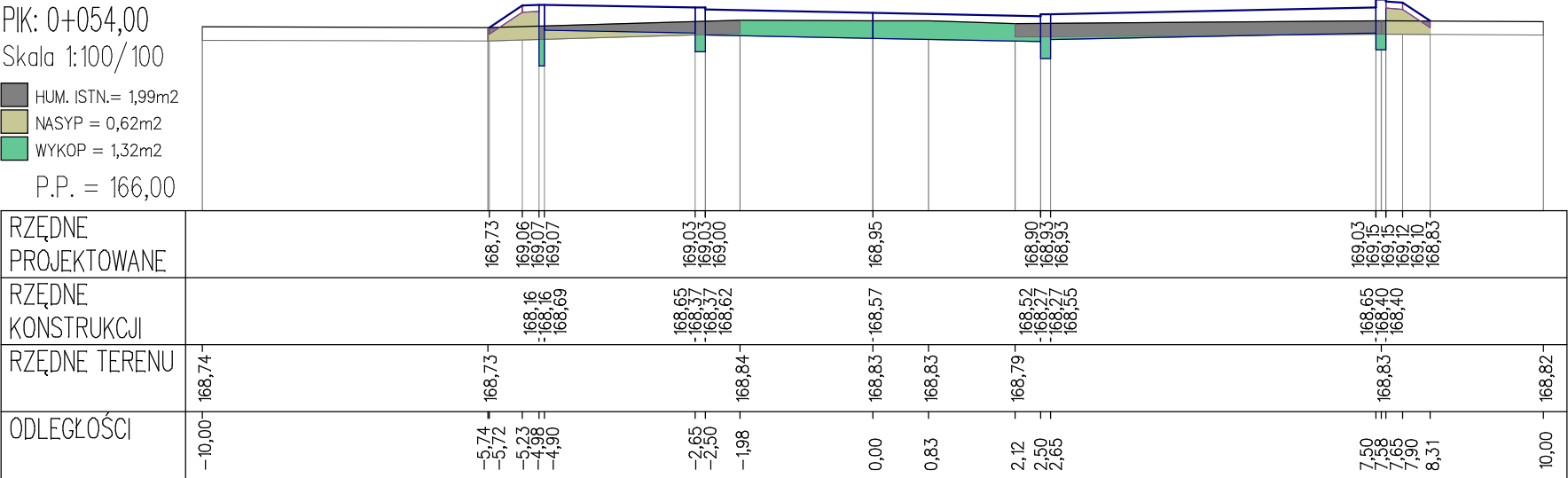
HUM. ISTN.= 1,73m2
NASYP = 0,53m2
WYKOP = 1,22m2
P.P. = 166,00



PIK: 0+054,00

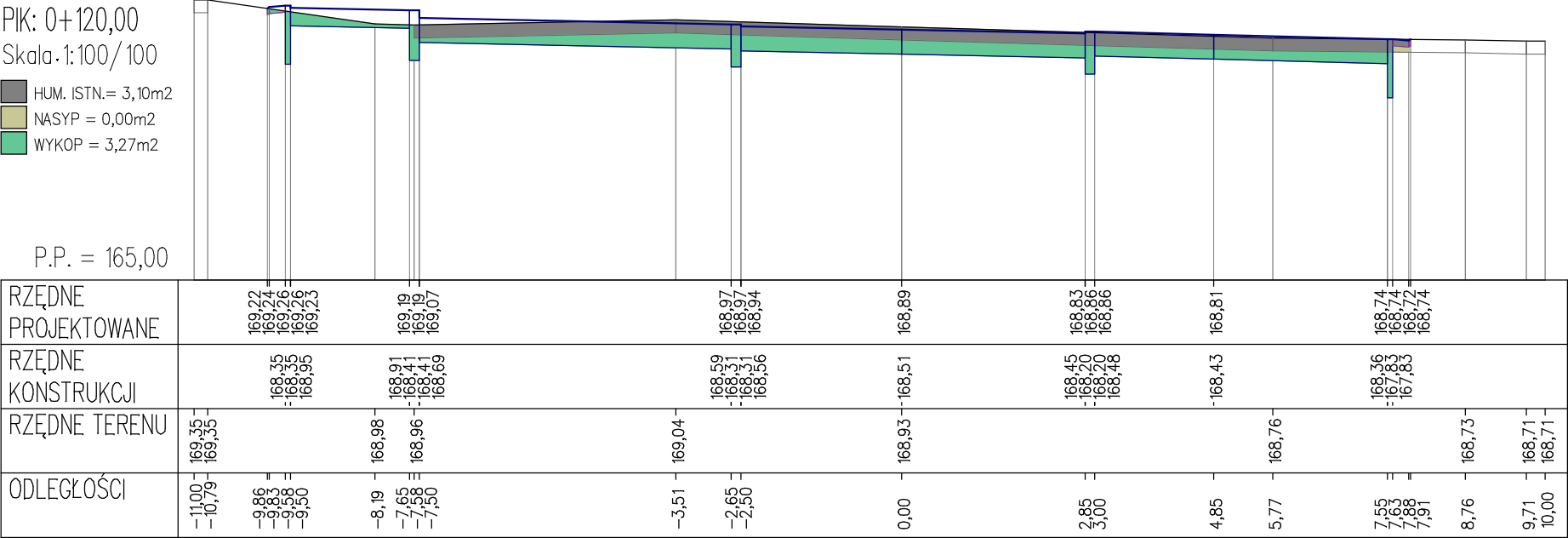
Skala: 1:100/100

HUM. ISTN.= 1,99m2
NASYP = 0,62m2
WYKOP = 1,32m2
P.P. = 166,00



RZĘDNE PROJEKTOWANE	168,99 169,18 169,20 169,20 169,17
RZĘDNE KONSTRUKCJI	168,29 168,29 168,39 168,67
RZĘDNE TERENU	169,00 168,98 168,97 168,97 168,97 169,02 169,02 169,11 169,12 169,06 169,02 168,94 168,94 168,97 168,88 168,88
ODLEGŁOŚCI	-13,00 -12,67 -12,68 -12,38 -12,72 -12,05 -11,70 -10,44 -9,06 -7,65 -7,50 -5,93 -4,57 -2,65 -2,50 -0,90 0,00 1,88 3,50 3,65 5,50 5,58 5,69 5,83 6,37 9,76 10,00

PIK: 0+120,00
Skala: 1:100/100
HUM. ISTN.= 3,10m2
NASYP = 0,00m2
WYKOP = 3,27m2



PIK: 0+150,00
Skala: 1:100/100
HUM. ISTN.= 0,00m2
NASYP = 0,14m2
WYKOP = 5,12m2

