



ISTNIEJACE:

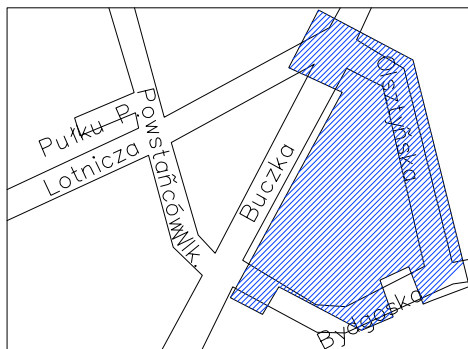
- istn. kable energetyczne

- ♦ - mufa kablova

Miejscowość		Suwałki
Jednostka ewidencyjna	identyfikator	206301_1
	nazwa	M. Suwałki
Obręb ewidencyjny	identyfikator	206301_1.07
	nazwa	Obręb Nr07
Nazwa układu współrzędnych	prostokątnych płaskich 2000/8	
	wysokości	Kronsztadt 6
Oznaczenie granic obszaru, który był przedmiotem aktualizacji		
Służebnośc gruntowe mające wpływ na zagospodarowanie gruntów zlokalizowanych w granicach projektowanej inwestycji *)		

USŁUGI GEODEZYJNO-KARTOGRAFICZNE  
Świadectwo Ministra Gospodarki Przestrzennej  
i Budownictwa Nr 8070  
*Marek Zdancewicz*  
16-400 Suwałki, ul. Kościuszki 71  
REGON 790123297

\*) Należy podać skrócony opis służebności gruntowej wraz ze sposobem jej oznaczenia na mapie, a w przypadku, kiedy nie wykonano ustalenia obciążenia służebnościami- zamieścić stosowną informację.



Poświadczam, że niniejszy dokument został opracowany w wyniku prac geodezyjnych i kartograficznych, których rezultaty zawiera operat techniczny wpisany do ewidencji materiałów państwowego zasobu geodezyjnego i kartograficznego

**Organ prowadzący państwowy zasób  
geodezyjny i kartograficzny**

**Identyfikator ewidencyjny materiału  
zasobu - operatu technicznego**

**Data wpisania operatu technicznego  
do ewidencji materiałów zasobu**

Imię, nazwisko i podpis osoby reprezentującej organ

## PREZYDENT MIASTA SUWAŁEK

P. 2063. 2014. 14

15.01.2014v.

PODPISEK  
Bożena Milewska

