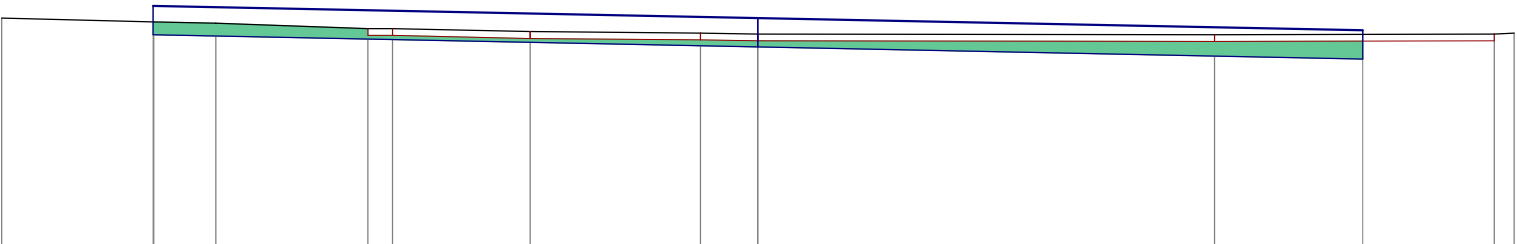


PIK: 0+002,50

Skala 1:100/100

HUM. ISTN.= 0,00m2
NASYP = 0,00m2
WYKOP = 1,99m2
P.P. = 166,00

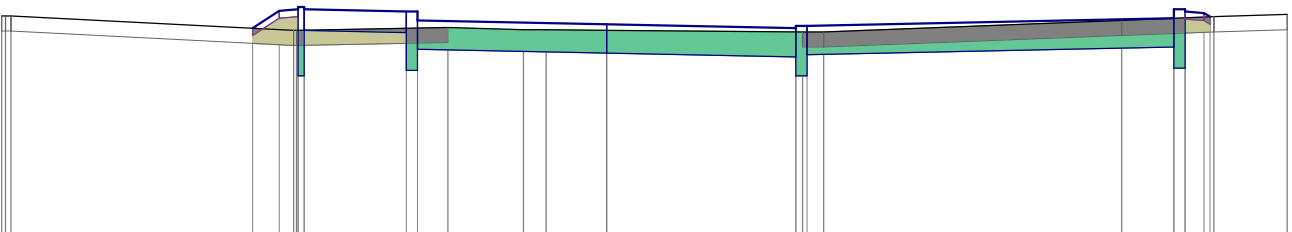


RZĘDNE PROJEKTOWANE	169,16	169,00	168,84
RZĘDNE KONSTRUKCJI	168,78	168,62	168,46
RZĘDNE TERENU	169,00	168,95	168,93
ODLEGŁOŚCI	-10,00	-8,00	6,04

PIK: 0+010,50

Skala 1:100/100

HUM. ISTN.= 1,59m2
NASYP = 0,45m2
WYKOP = 2,33m2
P.P. = 166,00



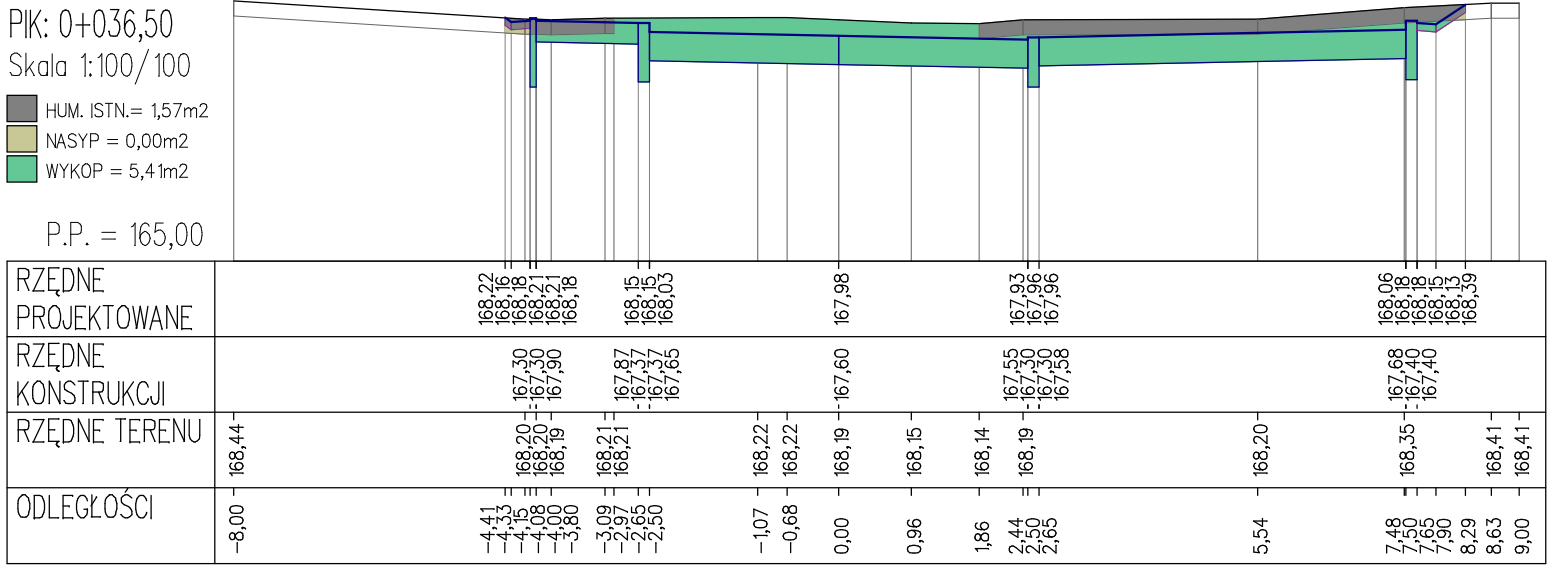
RZĘDNE PROJEKTOWANE	168,71	168,94	168,96	168,99	168,96	168,93	168,91	168,84	168,96	168,93	168,91	168,86
RZĘDNE KONSTRUKCJI	168,71	168,94	168,96	168,99	168,96	168,93	168,91	168,84	168,96	168,93	168,91	168,86
RZĘDNE TERENU	168,87	168,87	168,87	168,87	168,87	168,87	168,87	168,87	168,87	168,87	168,87	168,87
ODLEGŁOŚCI	-8,00	-7,95	-7,88	-4,68	-4,33	-4,14	-4,10	-4,08	-4,00	-2,65	-2,50	-2,10

PIK: 0+036,50

Skala 1:100/100

HUM. ISTN.= 1,57m²
NASYP = 0,00m²
WYKOP = 5,41m²

P.P. = 165,00

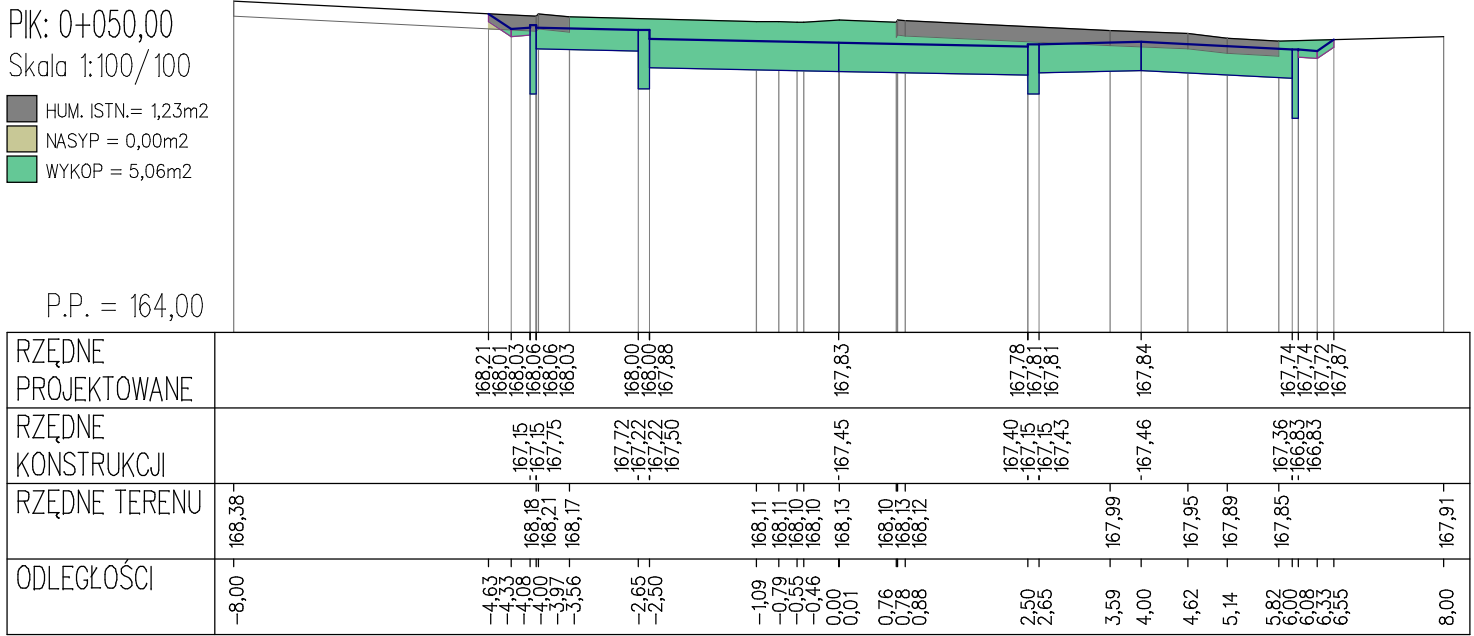


PIK: 0+050,00

Skala 1:100/100

HUM. ISTN.= 1,23m²
NASYP = 0,00m²
WYKOP = 5,06m²

P.P. = 164,00

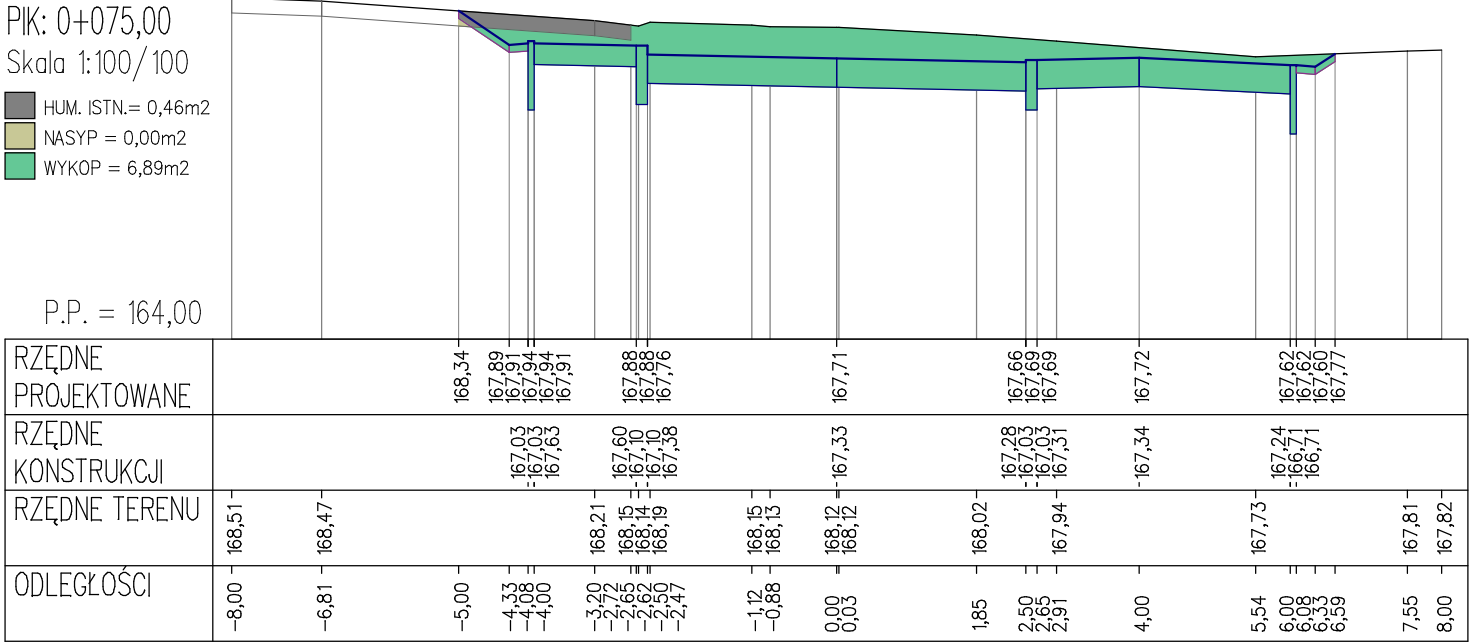


PIK: 0+075,00

Skala 1:100/100

HUM. ISTN.= 0,46m2
NASYP = 0,00m2
WYKOP = 6,89m2

P.P. = 164,00



PIK: 0+100,00

Skala 1:100/100

HUM. ISTN.= 1,43m2
NASYP = 0,42m2
WYKOP = 1,82m2

P.P. = 165,00

