
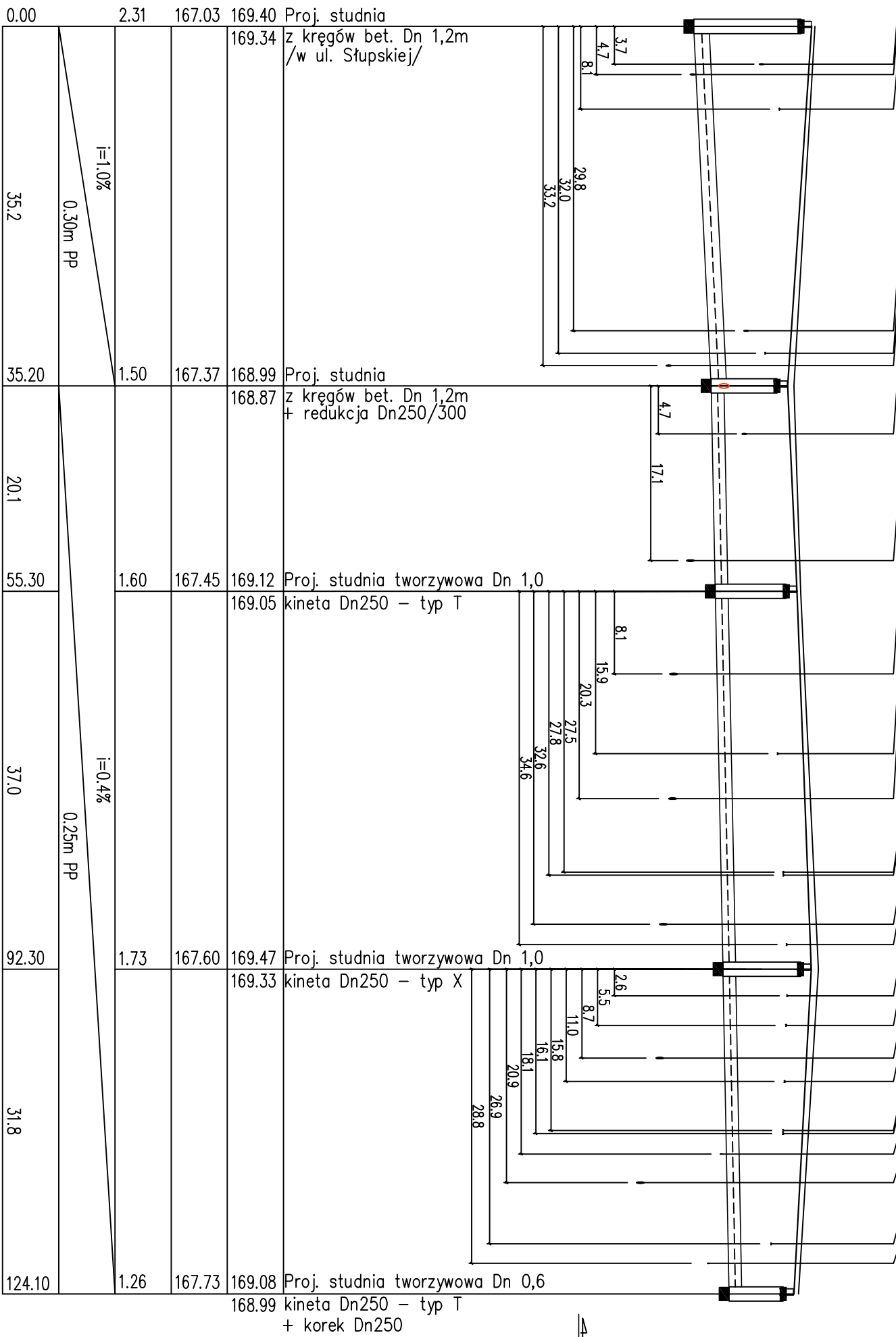
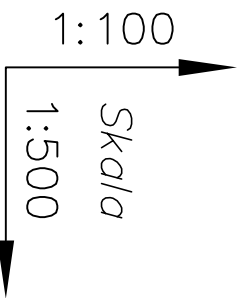


PROFIL PODŁUŻNY
SIECI DESZCZOWEJ
GRAWITACYJNEJ
-SKALA 1:500/1:100-



Adres obiektu	województwo podlaskie m. Suwałki		
Stanium	PROJEKT BUDOWLANY		
Nazwa projektu	Budowa ulic oraz uzupelnienie uzbrojenia terenu na osiedlu Harcza część północną i (północnowej w Suwałkach - część 1		
Tytuł rysunku	Siec kanalizacji deszczowej. Profil podziury siec - ul. Garsztka		
Branka	<div> <div>Skala 1:500:1:100</div> <div> <div>Data 28.04.2014</div> <div>Zat. m/ark. 7/2</div> </div> </div>		
Strumienisko	<div> <div>SANTARNA</div> <div> <div>imie / Nazwisko</div> <div>Nr uprawniecia</div> </div> </div>		
Projektant	mgr inż. Sylwia Kozłowska-Kalis		
Wspolpracca	inż. Mariusz Kalis		
Sprowadzajacy	inż. Dariusz Wasilewski		



Oznaczenia

