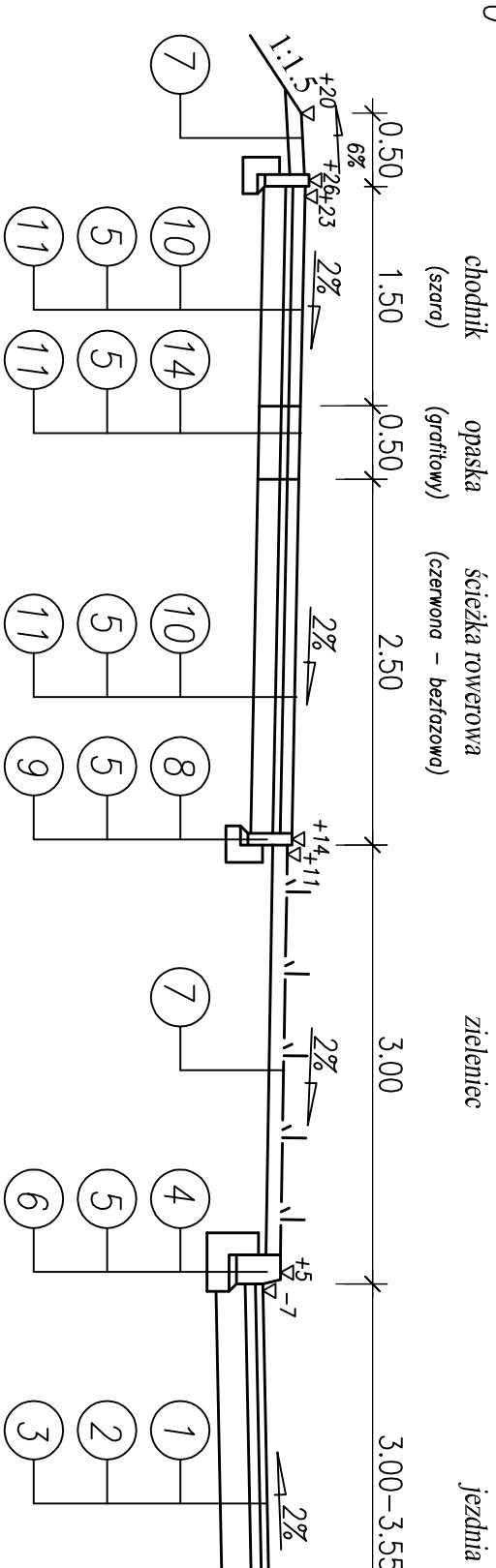


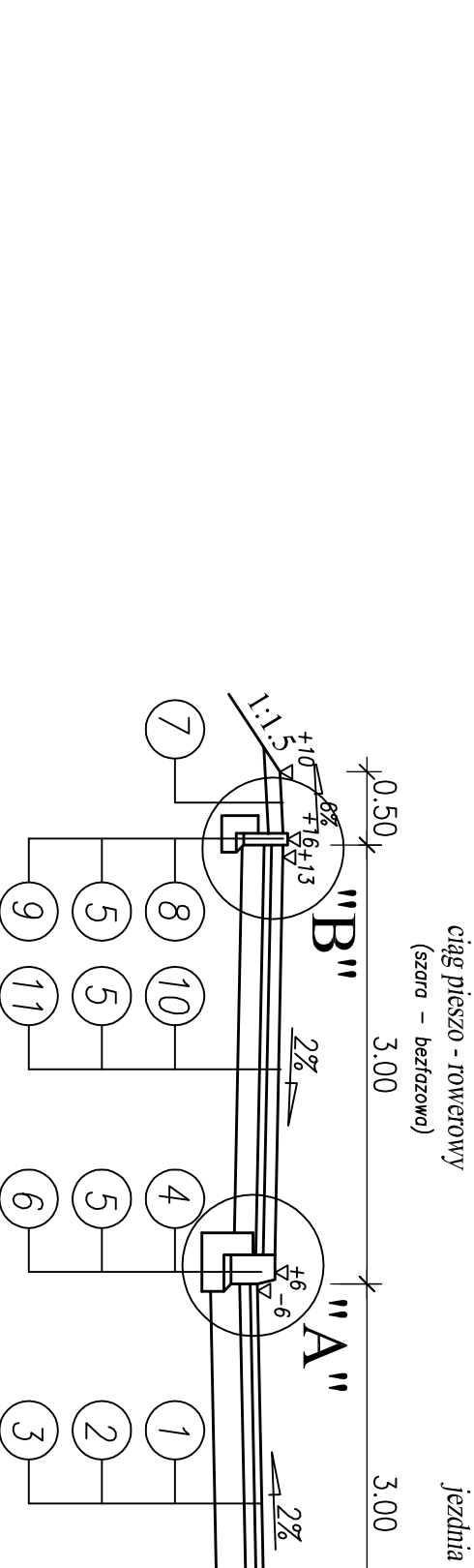
Legenda:

- 1 – warstwa ścierdina z betonu asfaltowego AC 11S 50/70 grub. 5cm wg WT2-2010
- 2 – podbudowa zosadnicza z betonu asfaltowego AC 16P 50/70 grub. 7cm wg WT-2 2010
- 3 – podbudowa z kruszywa łamanego stab. mech. grub. 20cm
- 4 – krawężnik betonowy 20x30cm
- 5 – podsypka cementowo – piaszkowa grub. 5cm
- 6 – ława betonowa z oporem 40x35cm
- 7 – zieleniec grub. 10cm
- 8 – obrzeże betonowe 8x30cm
- 9 – ława betonowa z oporem 25x25cm
- 10 – betonowa kostka brukowa grub. 8cm
- 11 – podbudowa pomocnicza z kruszywa naturalnego (z domieszką 50% kruszywa łamanego)
- 12 – stab. mech. grub. 15cm
- 13 – krawężnik betonowy najazdowy 20x22cm
- 14 – ława betonowa z oporem 40x25cm
- 15 – betonowa kostka brukowa typu starobruk grub. 8cm
- 16 – krawężnik betonowy najazdowy 15x22cm
- 17 – ława betonowa z oporem 35x25cm
- 18 – krawężnik betonowy 15x30cm
- 19 – ława betonowa z oporem 35x30cm

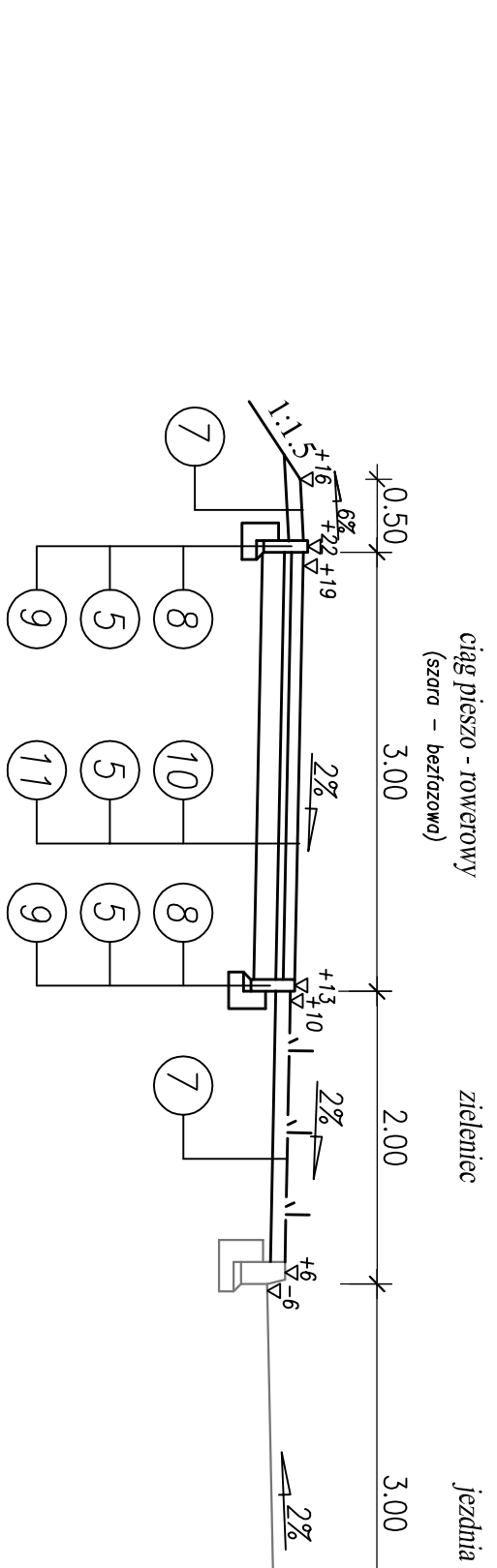
PRZEKRÓJ NR 1 dla KR2, G1



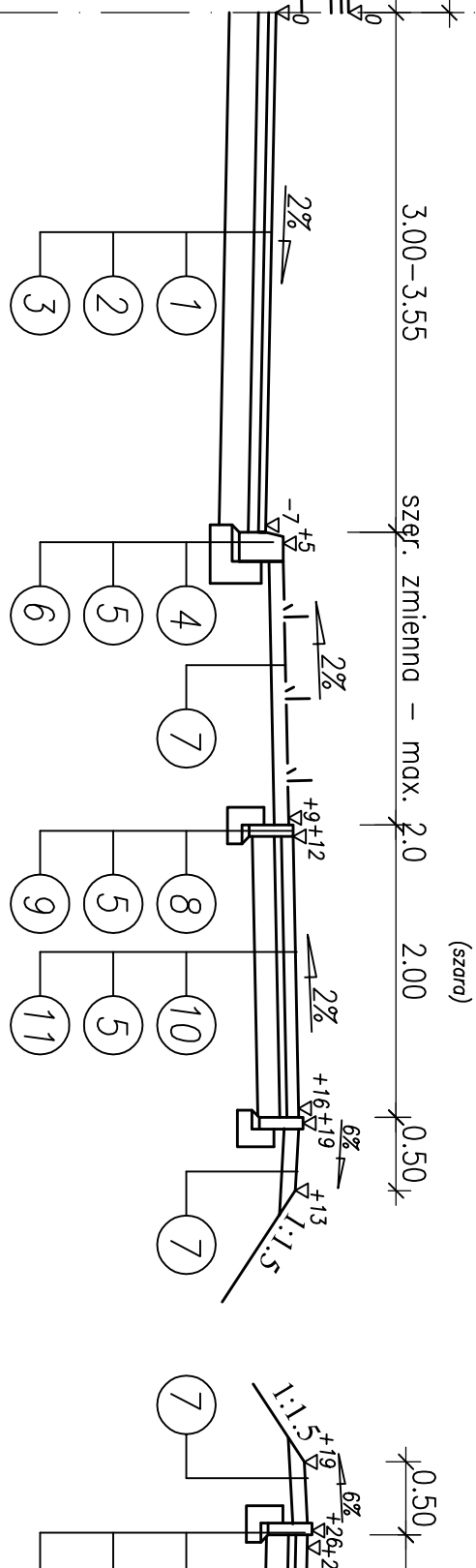
PRZEKRÓJ NR 3 dla KR2, G1



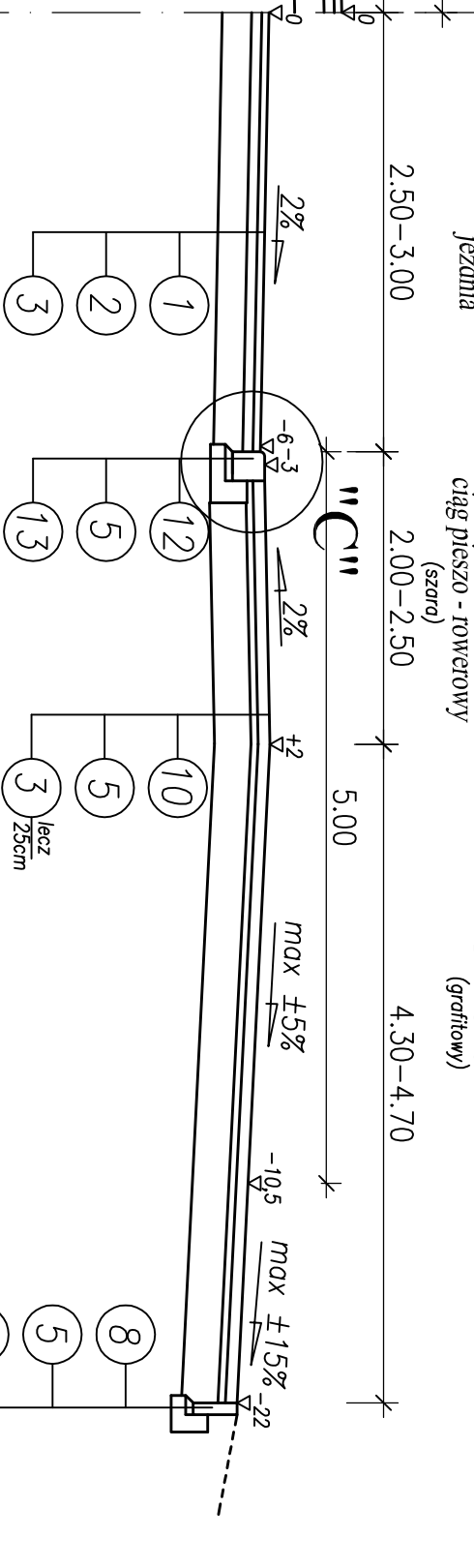
PRZEKRÓJ NR 5 dla KR2, G1



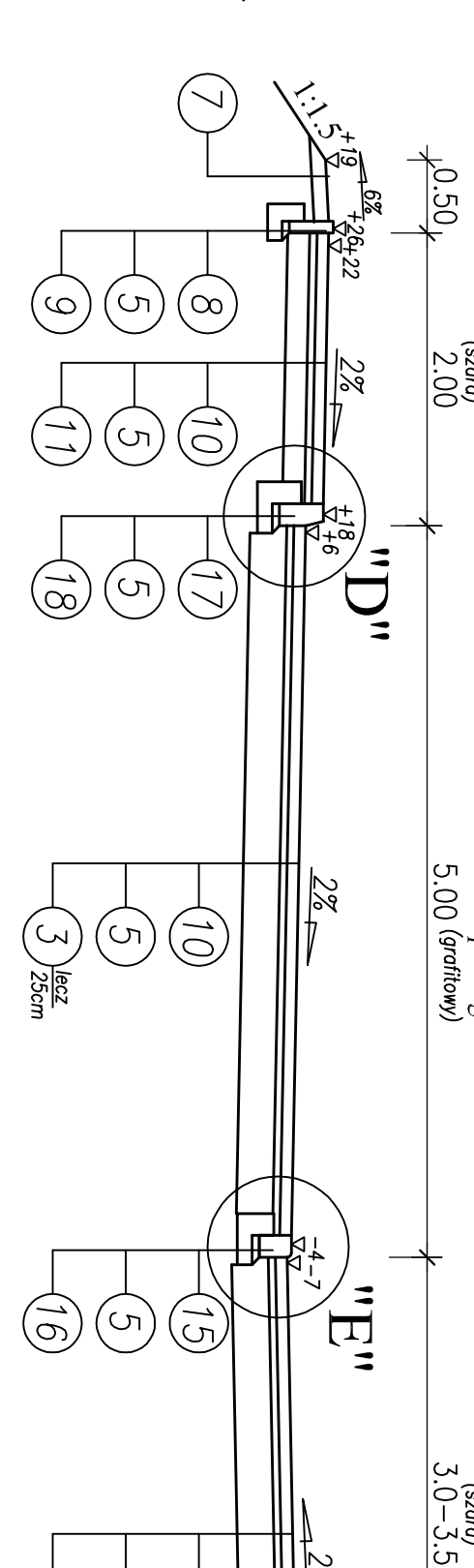
PRZEKRÓJ NR 2 dla KR2, G1



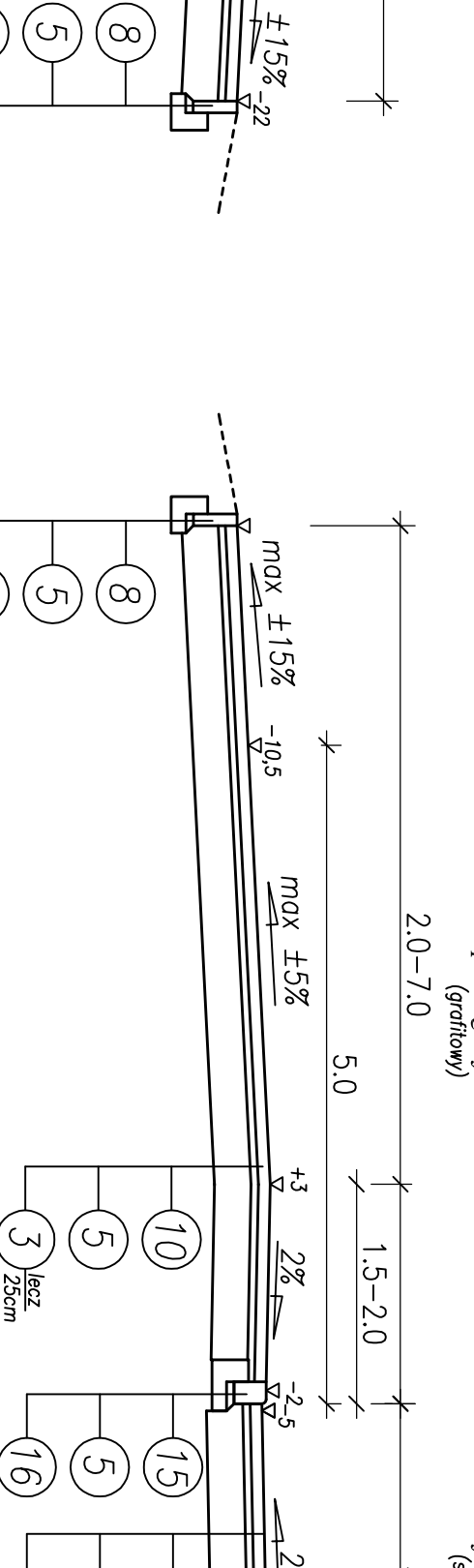
PRZEKRÓJ NR 4 dla KR2, G1



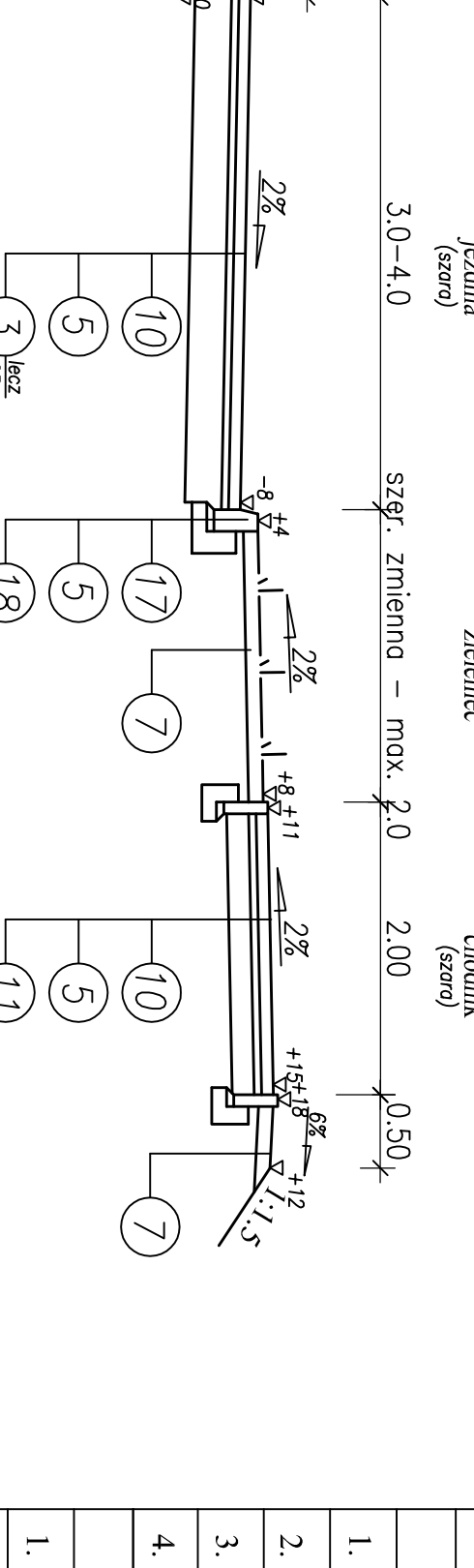
PRZEKRÓJ NR 7 dla KR2, G1



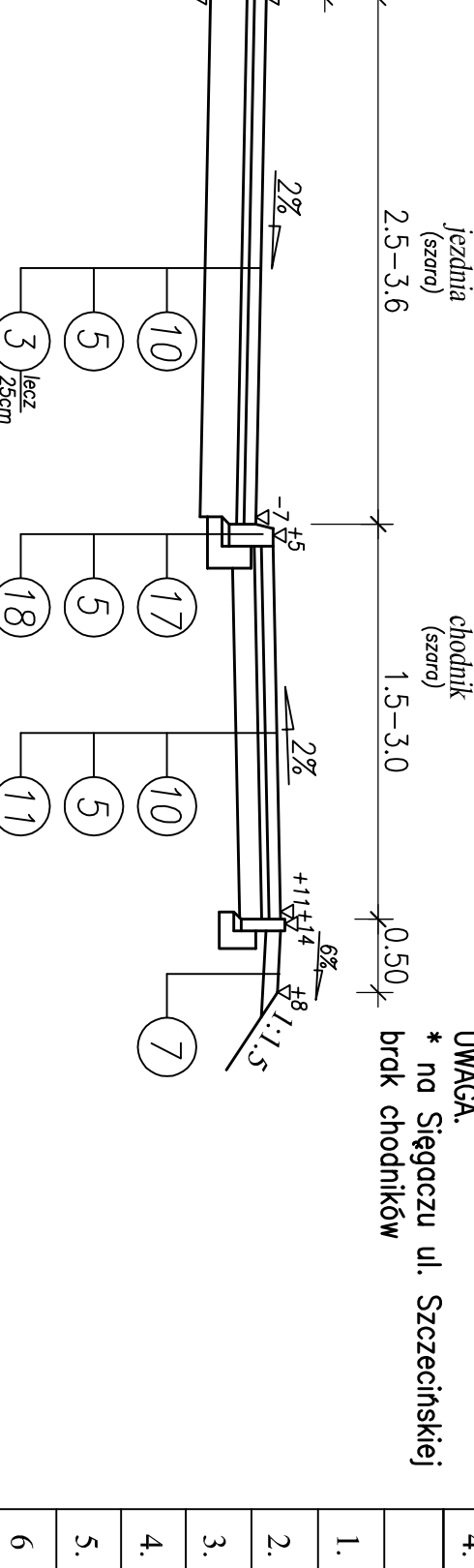
PRZEKRÓJ NR 9 dla KR2, G1



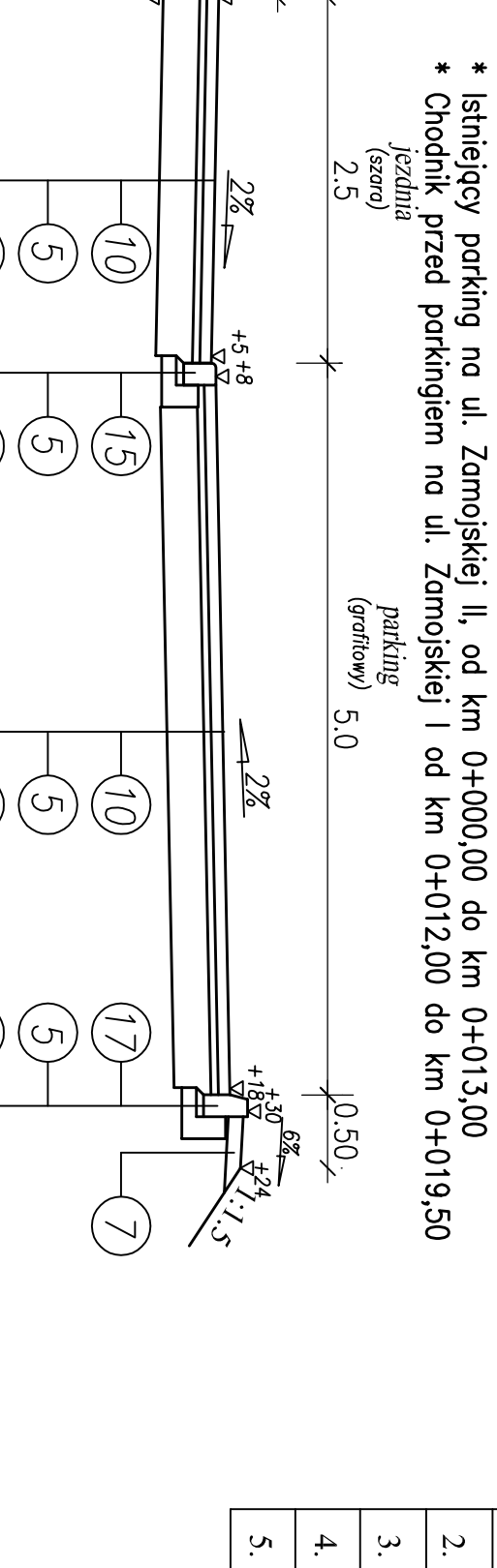
PRZEKRÓJ NR 6 dla KR2, G1



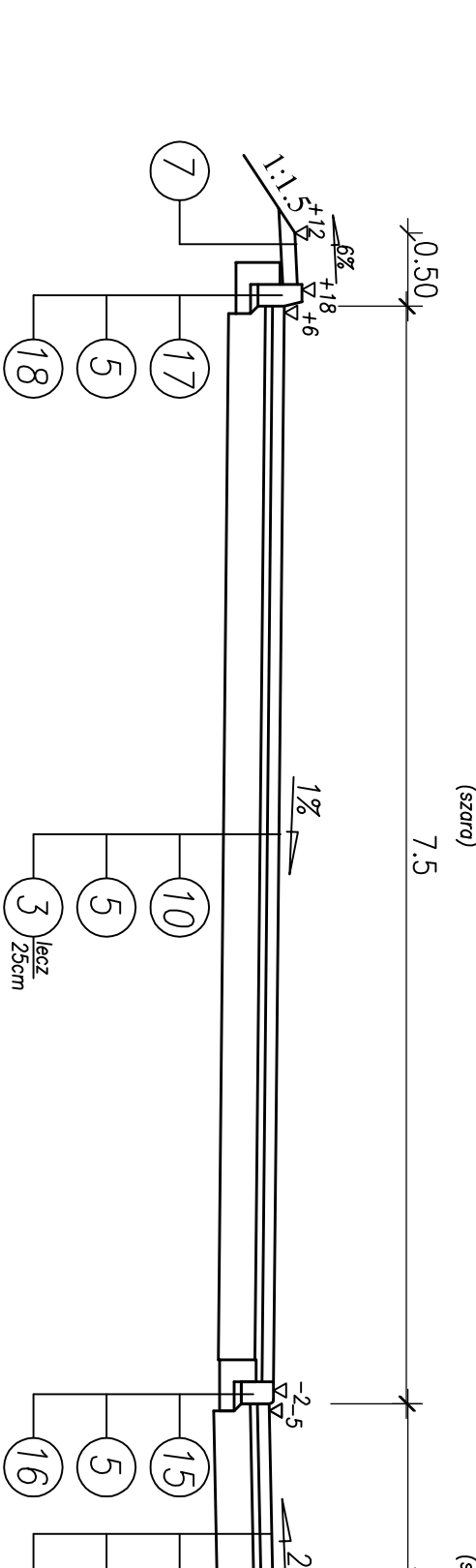
PRZEKRÓJ NR 8 dla KR2, G1



PRZEKRÓJ NR 10 dla KR2, G1



PRZEKRÓJ NR 11 dla KR2, G1



L.p.	Zakres od km + do km	Nr przekroju
ul. Szczecińska	str. L	str. P
1.	0+003.00 ÷ 0+017.00	8 6
2.	0+017.00 ÷ 0+082.00	7 6
3.	0+082.00 ÷ 0+161.50	6 8
4.	0+161.50 ÷ 0+446.00	6 6

L.p.	Zakres od km + do km	Nr przekroju
ul. Gdańska	str. L	str. P
1.	0+003.60 ÷ 0+025.00	8 8
2.	0+025.00 ÷ 0+095.50	9 9
3.	0+095.50 ÷ 0+105.50	10 9
4.	0+105.50 ÷ 0+118.18	10 8

L.p.	Zakres od km + do km	Nr przekroju
ul. Koszalińska	str. L	str. P
1.	0+003.00 ÷ 0+029.50	8 8
2.	0+029.50 ÷ 0+044.50	9 8
3.	0+044.50 ÷ 0+088.50	9 9
4.	0+088.50 ÷ 0+095.50	8 9
5.	0+095.50 ÷ 0+107.50	8 10
6.	0+107.50 ÷ 0+152.84	8 8

L.p.	Zakres od km + do km	Nr przekroju
ul. Elbląska	str. L	str. P
1.	0+002.50 ÷ 0+010.00	8 8
2.	0+010.00 ÷ 0+036.50	8 10
3.	0+036.50 ÷ 0+046.50	8 8
4.	0+046.50 ÷ 0+096.50	8 9
5.	0+096.50 ÷ 0+111.15	8 8

L.p.	Zakres od km + do km	Nr przekroju
ul. Toruńska	str. L	str. P
1.	0+003.00 ÷ 0+065.50	8 8
2.	0+065.50 ÷ 0+099.00	9 8
3.	0+099.00 ÷ 0+102.50	9 7
4.	0+102.50 ÷ 0+143.00	8 7
5.	0+143.00 ÷ 0+155.50	7 7
6.	0+155.50 ÷ 0+249.50	8 7
7.	0+249.50 ÷ 0+262.05	8 8

L.p.	Zakres od km + do km	Nr przekroju
ul. Tarnobrzaska	str. L	str. P
1.	0+003.00 ÷ 0+011.50	8 8
2.	0+011.50 ÷ 0+016.00	8 9
3.	0+016.00 ÷ 0+130.50	7 9
4.	0+130.50 ÷ 0+148.87	8 9
5.	0+148.87 ÷ 0+161.37	11 8

L.p.	Zakres od km + do km	Nr przekroju
ul. Zamyskiej II	str. L	str. P
1.	0+000.00 ÷ 0+013.00	8 10
2.	0+013.00 ÷ 0+036.00	8 8
3.	0+036.00 ÷ 0+072.00	8 10
4.	0+072.00 ÷ 0+093.50	8 8
5.	0+093.50 ÷ 0+120.00	7 8
6.	0+120.00 ÷ 0+150.00	7 4
6.	0+150.00 ÷ 0+158.72	8 8

L.p.	Zakres od km + do km	Nr przekroju
ul. Zamyskiej I	str. L	str. P
1.	0+003.00 ÷ 0+012.00	8 8
2.	0+012.00 ÷ 0+015.50	10 8
3.	0+015.50 ÷ 0+019.00	10 9
4.	0+019.00 ÷ 0+049.50	9 9
5.	0+049.50 ÷ 0+058.76	8 8

L.p.	Zakres od km + do km	Nr przekroju
ul. b/n łącznik I Tarnobrzaska - Toruńska	str. L	str. P
1.	0+002.50 ÷ 0+014.00	8 8
2.	0+014.00 ÷ 0+104.00	4 2
3.	0+104.00 ÷ 0+117.25	8 8

L.p.	Zakres od km + do km	Nr przekroju
ul. b/n łącznik II Gdańska - Olsztyńska	str. L	str. P
1.	0+002.50 ÷ 0+009.00	8 8
2.	0+009.00 ÷ 0+016.50	8 10
3.	0+016.50 ÷ 0+059.32	8 8

L.p.	Zakres od km + do km	Nr przekroju
Sięgacz - ul. Szczecińskiej	str. L	str. P
1.	0+003.00 ÷ 0+071.96	8 8