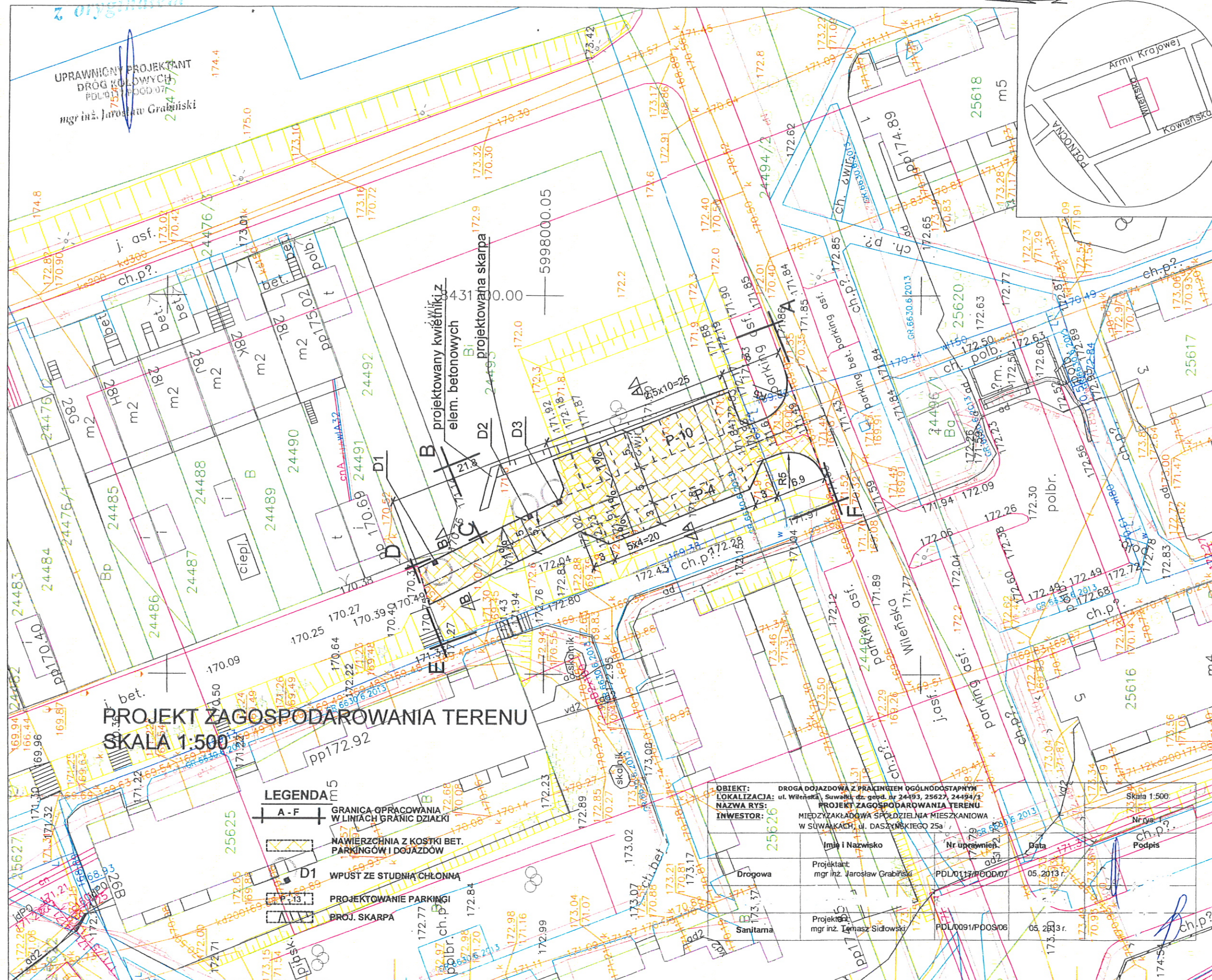


UPRAWNIONY PROJEKTANT
DROG KOŁOWYCH
PDL 0111 POGD 07
mgr inż. Jarosław Grabiński



URZĄD MIĘSKA W SIŁACH

**OŚRODEK DOKUMENTACJI
GŁÓWNEJ WILKARTOGRACJI**

OCENY I JNEJ I KARTOGRAFICZNEJ

robo mocy zagraniczej. Dokumenty z pomiaru uzyskania

Przyjęto do: 14.23.2014

U podanej sprawie może zostać wyznaczona

Prof. dr hab. inż. Andrzej Budała

na budowę podlegą wytyczonę i wyznaczonej przez jednostki

o wykazania prac godziwych.

SWAKI, dnia 14.03.2013

Imię i nazwisko, podpis, stanowisko

Wzrost i rozwój, podjęcie służby

1. Oznaczenie na mapie,
nie wskazano istnienia obrotowania

Skala mapy	1:500
------------	-------

Oznaczenie kancelaryjne zgłoszenia pracy geodezyjnej	772-27/2013
--	-------------

Data opracowania mapy:	13/03/2013
------------------------	------------

USŁUGI GEODEZYJNE • STANISŁAW ESSEL

USŁUGI GEODEZYJNE

STANISLAW ESSEL
16-100 S. 10th St.

16-100 Suwalki, ul. Paca 8/37
tel. 565 83 15

NIP 844-104-39-80 REG. 7901-2743
Tel. (0) ~~prywatny~~ 569 53 15

Nazwa, imię i nazwisko wykonawcy
podpis osoby reprezentującej

MAPA DO CELÓW PROJEKTOWYCH

e jscow?æ	Suwa?ki
-----------	---------

identyfikator	206301_1
---------------	----------

dencyjna	nazwa	M. Suwa?ki
		000001 40

identyfikator	206301_110
nr	0brzab N110

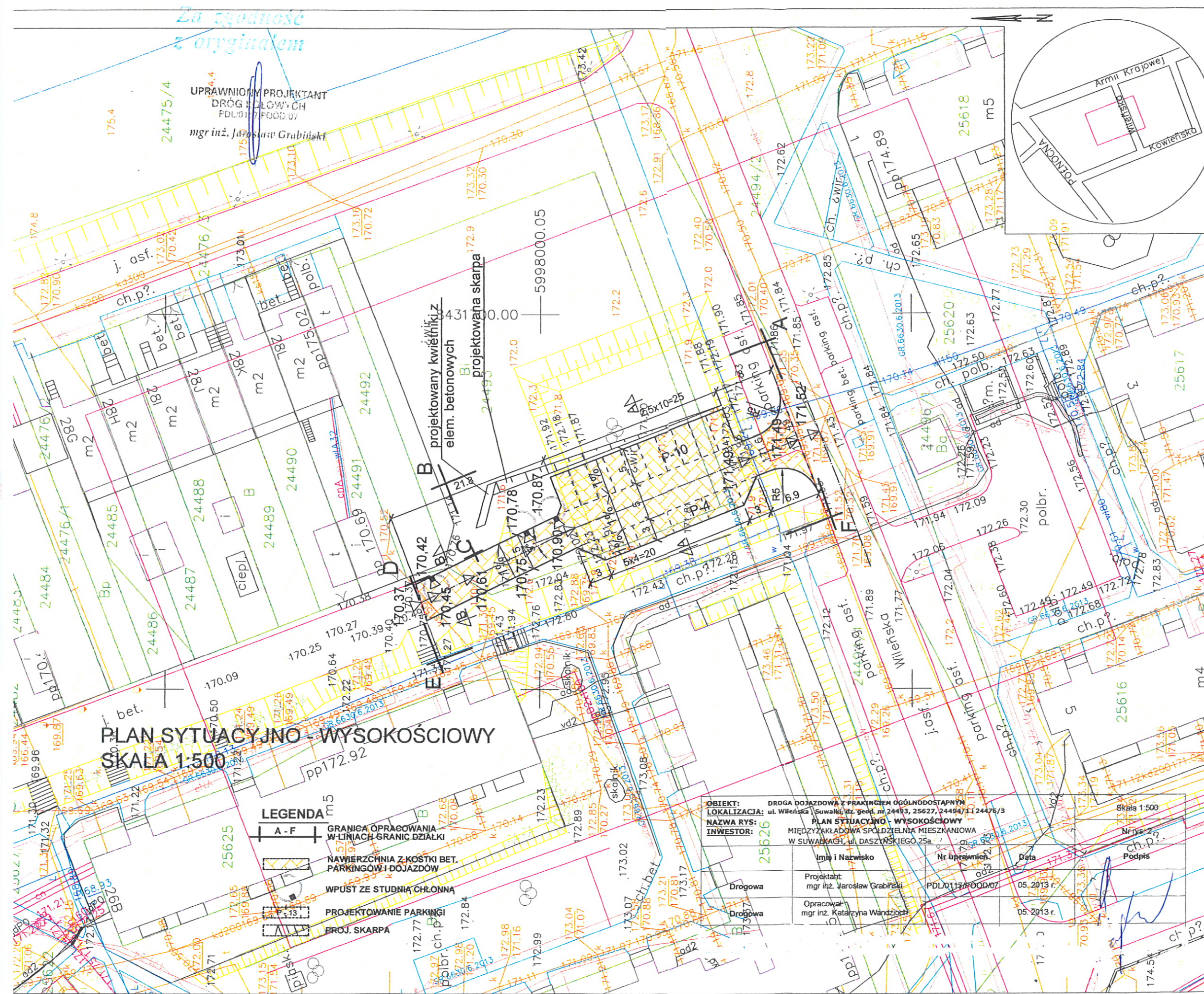
[illegible]

uk / 64u	puosok: nyci	p: us
64r	zédny	64wysoko?ci
64		Kronstadt

aczenie granic obszaru, który by?

Realizacja aktualizacji

Eksploatacja i zagospodarowanie gruntów zlokalizowanych

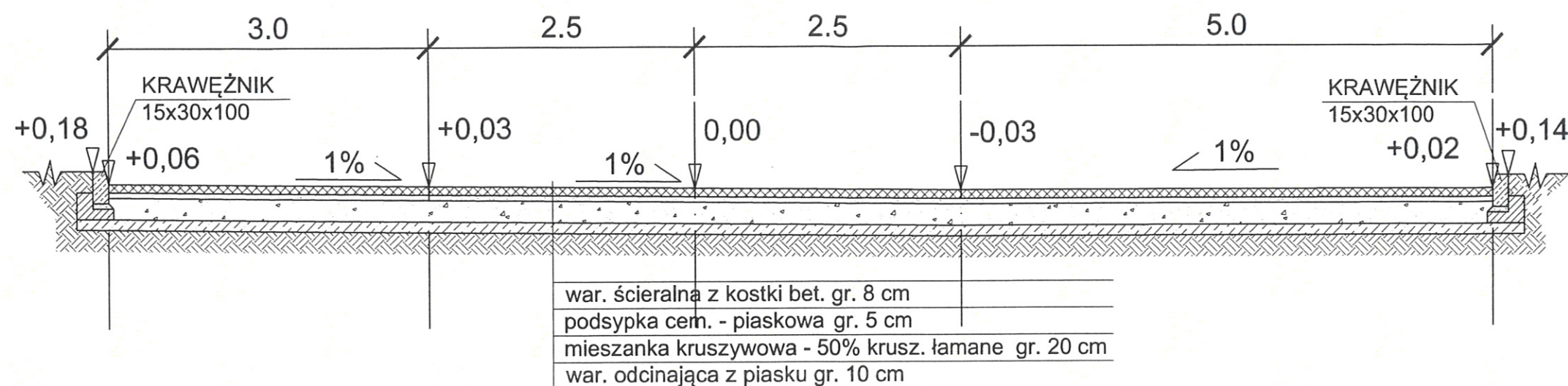


MAPA DO CELÓW PROJEKTOWYCH	
Miejscowość	Suwałki
Jednostka ewidencyjna	206301_1
Obręb ewidencyjny	M. Suwałki
Nazwa ukł. geod. punktów wysokościowych	206301_000ret
Oznaczenie granic obszaru, który był przedmiotem aktualizacji	Obwód Nr 000/8
Służebność gruntowa mające wpływ na zagospodarowanie gruntów zlokalizowanych w granicach projektowanej inwestycji	Kronstadt 6

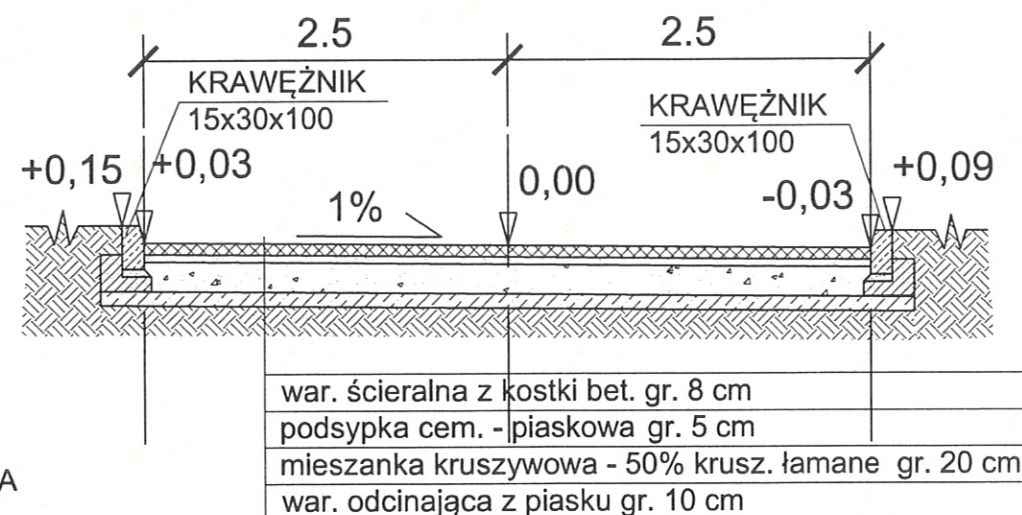
Skala mapy	
Oznaczenie kancelaryjne zgłoszenia pracy geodezyjnej	1:500
Data opracowania mapy:	772-27/2013
USŁUGI GEODEZYJNE STANISŁAW ESSEL	13/03/2013
Imię i nazwisko, nr uprawnień i podpis osoby wykonawczej	Geodeza Uprawniona Stanisław Essel 16-400/Suwałki, ul. Paca 8/37 NIP 844-104-92-00 REG 790142743

URZĄD MIEJSKI W SUWAŁKACH	
OŚRODEK DOKUMENTACJI GEODEZYJNEJ I KARTOGRAFICZNEJ	W obecnym ujęciu, Dokumenty z ponownym ujęciem projektu do czasu miejskiego w dniu 14.03.2013 r.
Imię i nazwisko, podpis, data	Imię i nazwisko, podpis, data

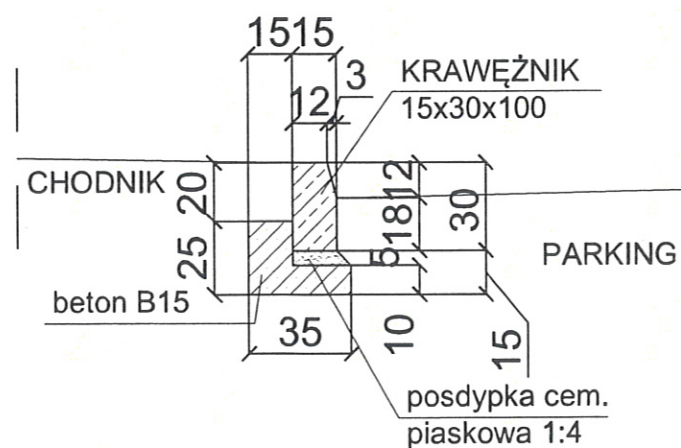
PRZEKRÓJ KONSTRUKCYJNY A-A



PRZEKRÓJ KONSTRUKCYJNY B-B



SZCZEGÓŁ KRAWĘŻNIKA SKALA 1:25



OBJEKT: DROGA DOJAZDOWA Z PARKINGIEM OGÓLNOODOSTĘPNYM LOKALIZACJA: ul. Wileńska, Suwałki, dz. geod. nr 24493, 25627, 24494/1 i 24476/3 NAZWA RYS: PRZEKROJE KONSTRUKCYJNE A-A I B-B INWESTOR: MIĘDZYAKŁADOWA SPÓŁDZIELNIA MIESZKANIOWA W SUWAŁKACH, ul. DASZYŃSKIEGO 25a				Skala 1:25/50
				Nr rys. 4
	Imię i Nazwisko	Nr uprawnień	Data	Podpis
Drogowa	Projektant: mgr inż. Jarosław Grabiński	PDL/0117/POOD/07	05. 2013 r.	
Drogowa	Opracował: mgr inż. Katarzyna Wandzioch		05. 2013 r.	

