

URZĄD MIEJSKI W SUWAŁKACH  
Wydział Architektury i Gospodarki Przestrzennej  
16-400 Suwałki, ul. Mickiewicza 1

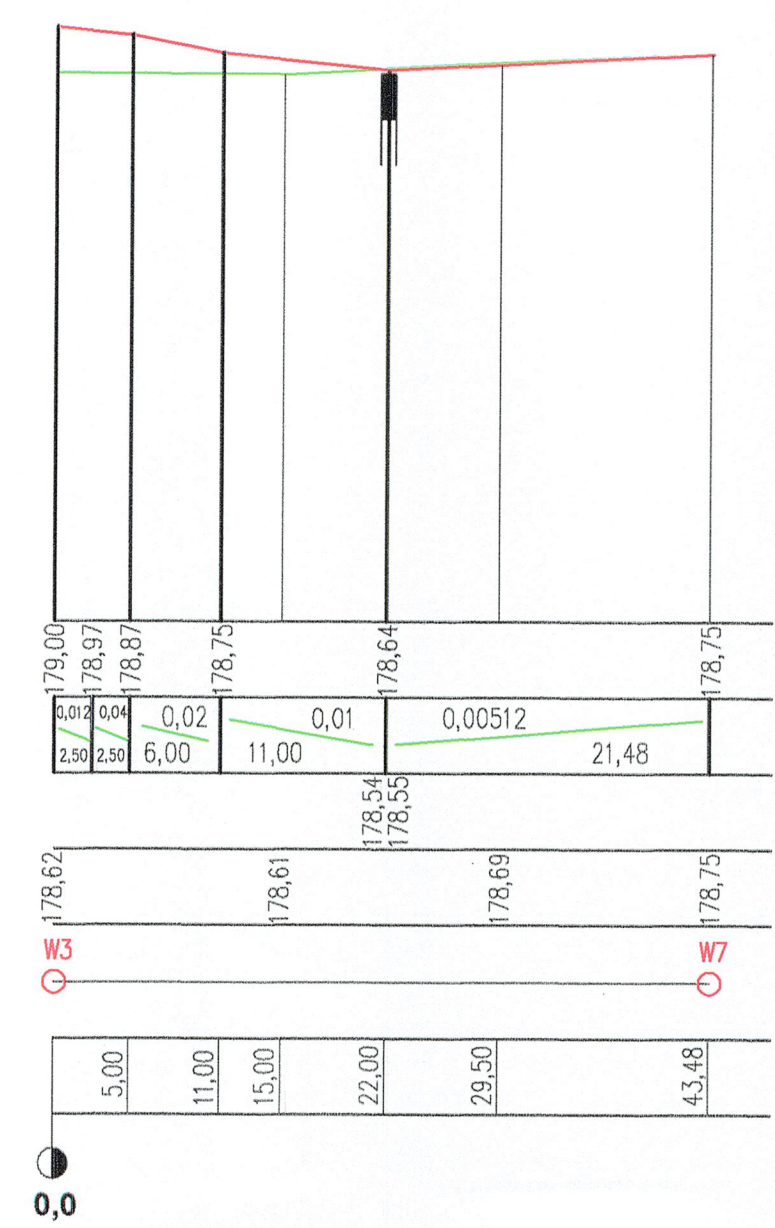
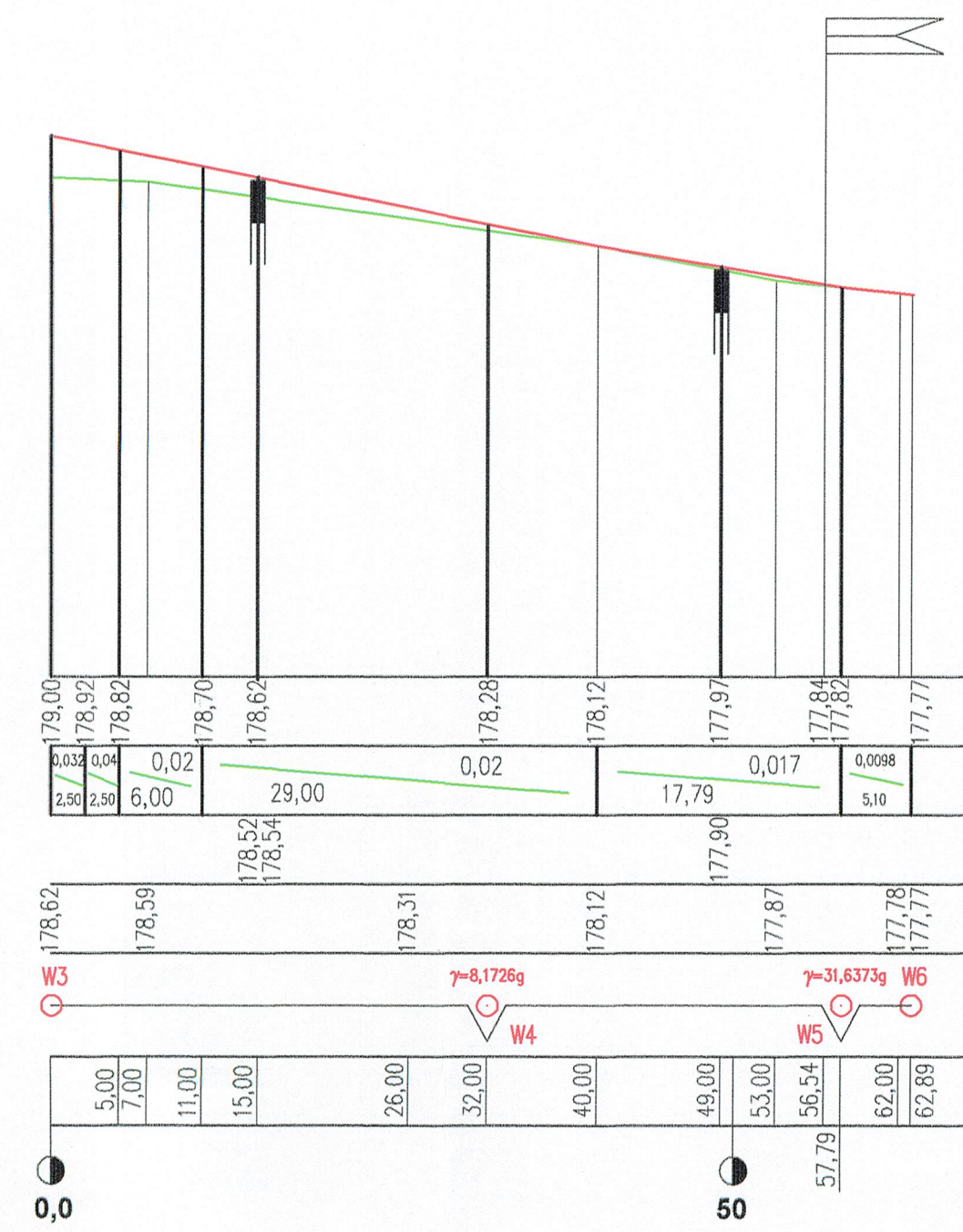
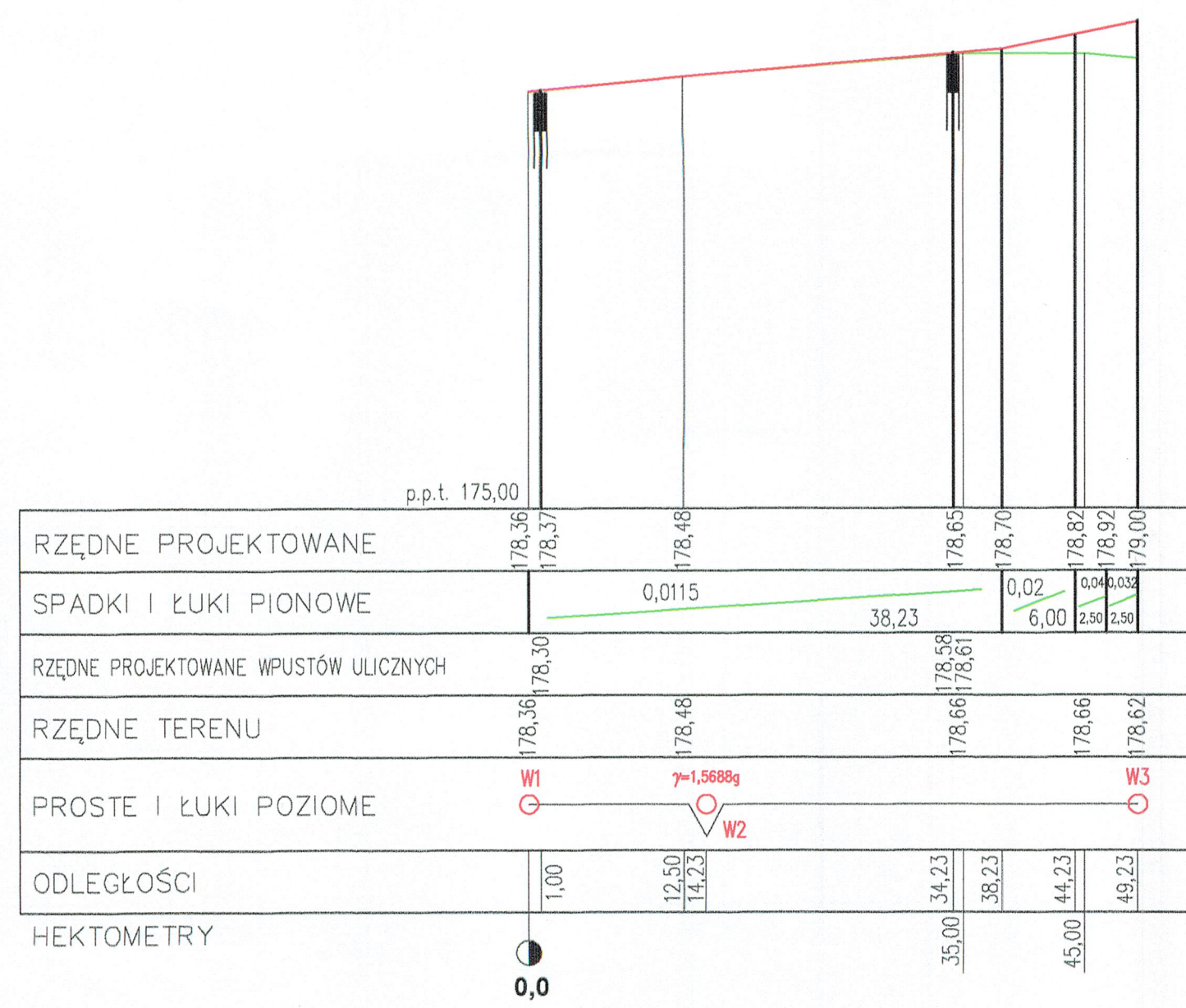
PROFIL PODŁUŻNY ULICY KLONOWEJ  
W1-W2-W3 km 0+0,00 ÷ 0+49,23

PROFIL PODŁUŻNY ULICY KLONOWEJ  
W3-W4-W5-W6 km 0+0,00 ÷ 0+62,89

PROFIL PODŁUŻNY ULICY RÓŻANEJ W3-W7  
km 0+0,00 ÷ 0+43,48

PROFILE PODŁUŻNE  
SKALA 1:50/500

- LEGENDA:
- NIWELETA ISTNIEJĄCA
  - NIWELETA PROJEKTOWANA
  - PROJEKTOWANE WPUSTY KANALIZACJI DESZCZOWEJ



Przedsiębiorstwo Budownictwa Drogowego "DUKT" Stanisław Nowik 16-400 Suwałki ul. Utrata 4a/7			
NAZWA I ADRES OBIEKTU	Rozbudowa skrzyżowania ulic Klonowa - Różana w Suwałkach	SKALA 1:50/500	
		DATA lipiec 2011	
TYTUŁ OPRACOWANIA	Przekroje podłużne ulic Klonowej i Różanej	RYS. NR 2	
INWESTOR	Konsorcjum budowlane KONS-BUD S.A. Suwałki		
PROJEKTANT	mgr inż. Stanisław Nowik	SUW 44/83 SUW 47/85	
SPRAWDZAJĄCY	inż. Renata Stankiewicz	PDL/0030/ZOOD/04	
	imię i nazwisko	nr uprawnień	podpis