

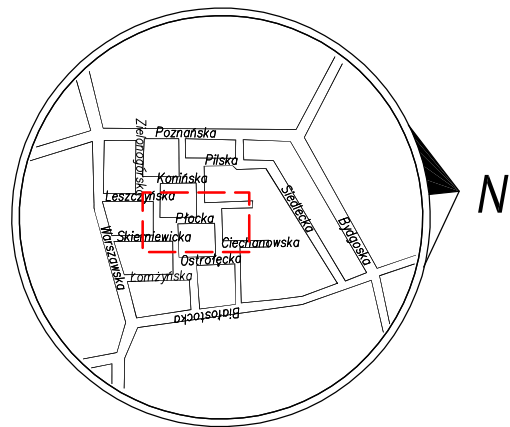
PROJEKT DROGOWY

Budowa ul. Płockiej na osiedlu Hańcza w Suwałkach

SKALA 1 : 500

WYKAZ WSPÓŁRZĘDNYCH WIERZCHOŁKÓW

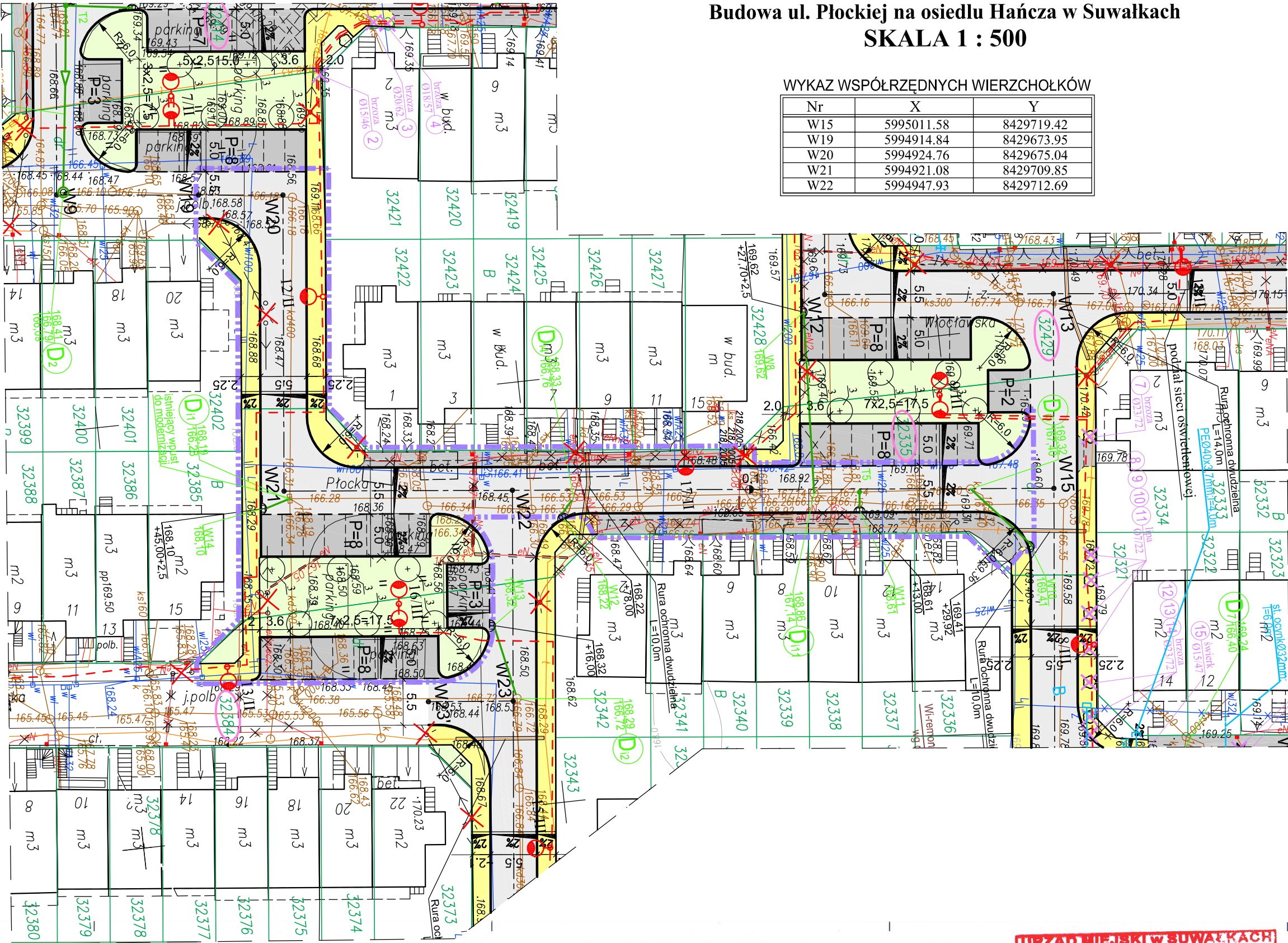
Nr	X	Y
W15	5995011.58	8429719.42
W19	5994914.84	8429673.95
W20	5994924.76	8429675.04
W21	5994921.08	8429709.85
W22	5994947.93	8429712.69



Szkic orientacji  
1:10 000

LEGENDA

- zakres opracowania
- istniejąca sieć wodociągowa
- sieć wodociągowa do likwidacji
- istniejąca kanalizacja deszczowa
- istniejąca kanalizacja sanitarna
- istn. kable energetyczne
- kable energetyczne do likwidacji
- istniejąca kanalizacja telefoniczna
- projektowane hydranty
- projektowana sieć wodociągowa
- projektowana kanalizacja deszczowa
- studzienka inspekcyjna Ø600mm z tworzyw sztucznych
- studzienka rewizyjna Ø1000mm z tworzyw sztucznych
- studzienka rewizyjna betonowa Ø1000mm
- projektowane wpusty uliczne ze ściekiem
- projektowana kanalizacja sanitarna
- proj. kable oświetleniowe w rurach osłonowych
- projektowane słupy oświetleniowe
- słupy do likwidacji
- projektowane miejsca postojowe z kostki brukowej betonowej gr.8 cm
- projektowana jezdnia z kostki betonowej gr. 8 cm
- projektowany chodnik z kostki betonowej gr. 8 cm
- projektowany chodnik i ścieżka rowerowa z kostki betonowej gr. 8 cm
- zjazd z kostki brukowej betonowej gr.8 cm
- zieleni drogowa
- nr geod. działek objętych opracowaniem
- drzewa do wycinki
- proj. nasadzenia drzew - klon jawor brilliantissimum co 5,0 m
- proj. nasadzenia drzew - klon pospolity co 8,0 m
- proj. nasadzenia drzew - brzoza brodawkowata laciniana lub purpurca co ~8,0 m



MAPA SYTUACYJNO-WYSOKOŚCIOWA

Skala 1:500

ul. Osiedle Hańcza  
miasto Suwałki, woj. podlaskie  
Obręb Nr 07

- 1.Osnowa - Układ Państwowy "2000"
- 2.Poziom odniesienia "Kronsztadt"

DO CELÓW PROJEKTOWYCH

Wykonawca roboty:

USŁUGI GEODEZYJNE STANISŁAW ESSEL  
**Geodeta Uprawniony**  
Upr. Nr 8106

**Stanisław Essel**  
16-400 Suwałki, ul. Paca 8/37  
tel. (0 prefix 87) 565 83 15; 0 601 392 60 15

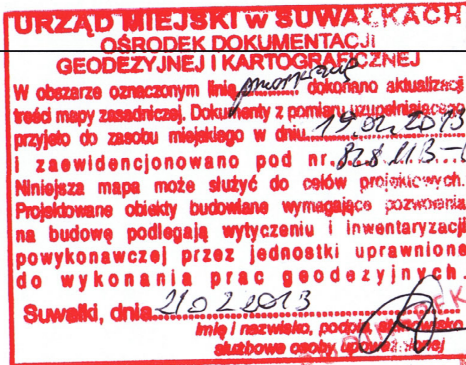
KERG- 828-33/2013

Księga robót: 5/2013

Mapa aktualna na dzień: 11/02/2013.

Niniejszą mapę sporządzono na podstawie istniejących materiałów archiwalnych stanowiących zasób MODGIK, oraz pomiaru uzupełniającego wykonanego w roku 2013

Poza wykazanymi na niniejszej mapie urządzeniami podziemnymi nie wyklucza się istnienia w terenie urządzeń podziemnych o których brak było informacji w ośrodkach branżowych i nie zostały odnalezione w czasie inwentaryzacji geodezyjnej.



PRACOWNIA PROJEKTOWA „DARPOL” ZYGMUNT DARGIEWICZ

Gawrych Ruda 86 16-402 Suwałki tel./fax 5639120, e-mail: pp.darpol@gmail.com

Obiekt i adres	Budowa ul. Płockiej na osiedlu Hańcza w Suwałkach		Data: czerwiec 2013 r.
	Nr rys.		
Tytuł opracowania	PROJEKT DROGOWY		Skala 1 : 500
Zespół	Imię i nazwisko	Nr upr.	Podpis
Projektant	mgr inż. Zygmunt Dargiewicz	SUW-5/97	
Sprawdzający	mgr inż. Marek Orocki	SUW-81/94	