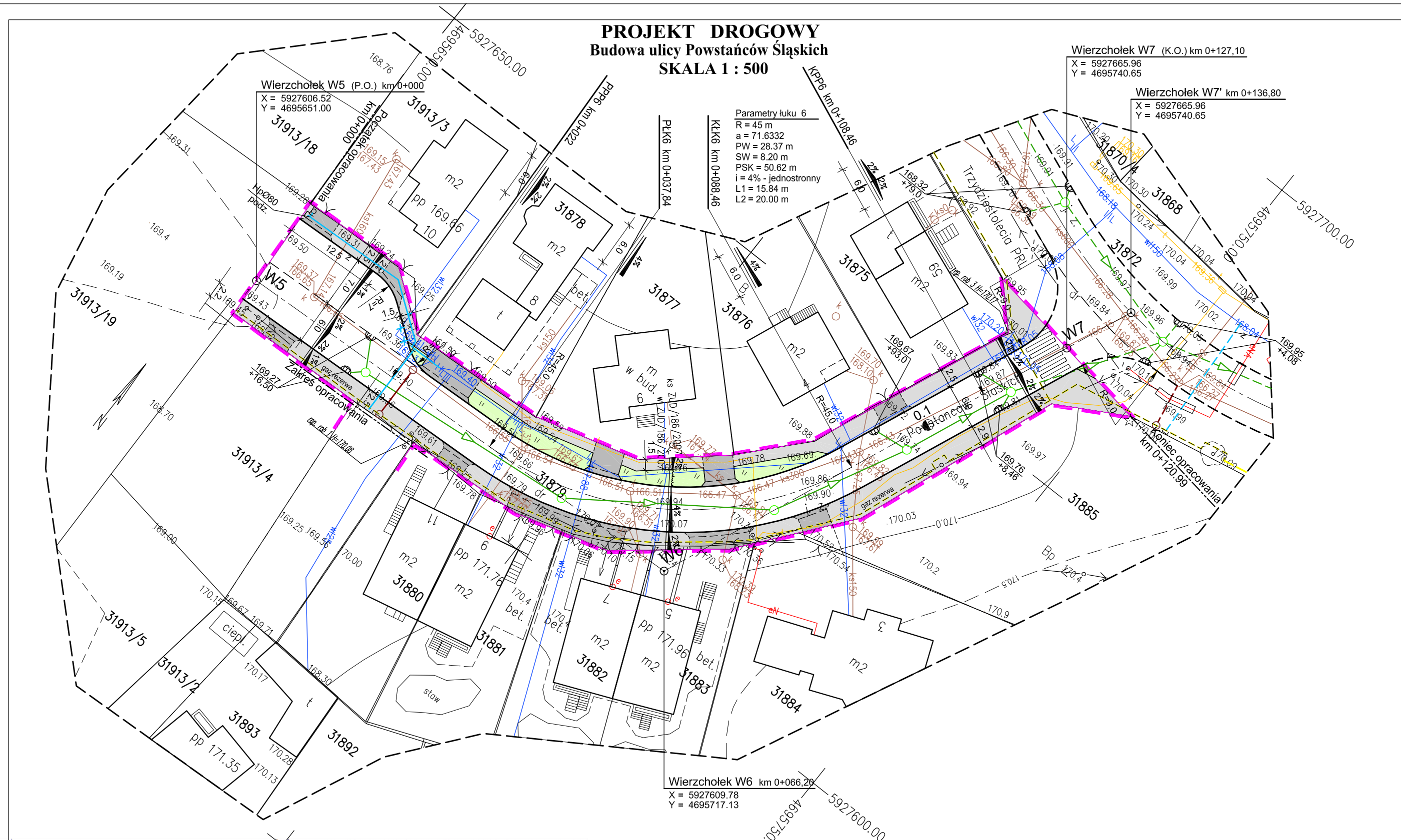


















**PROJEKT DROGOWY**  
**Budowa ulicy Powstańców Śląskich**  
**SKALA 1 : 500**



## LEGENDA

- 
-  - linia rozgraniczająca ulicę  
 - istniejąca sieć wodociągowa  
 - istniejąca kanalizacja sanitarna  
 - istniejąca kanalizacja telefoniczna  
 - istniejące kable energetyczne  
 - istniejąca linia kom. - oświetleniowa  
 - nr geod. działki  
 - projektowana sieć wodociągowa  
 - projektowana kanalizacja sanitarna  
 - projektowana kanalizacja deszczowa  
 - projektowane wpusty kan. deszczowej  
 - rezerwa terenu pod sieć gazową  
 - projektowana jezdnia z betonu asfaltowego  
 - projektowane chodniki z kostki brukowej bet. gr.6 cm  
 - wjazdy bramowy z kostki brukowej betonowej gr.8 cm  
 - zieleni drogowa

MAPA SYTUACYJNO-WYSOKOŚCIOWA DO CELÓW PROJEKTOWYCH  
Skala 1:500

ul. POWSTAŃCÓW ŚLĄSKICH  
dz. 31879  
miasto Suwałki, woj. podlaskie  
Obręb Nr 07

1. Osnowa - Układ Państwowy "1965"
2. Poziom odniesienia "Kronsztadt"

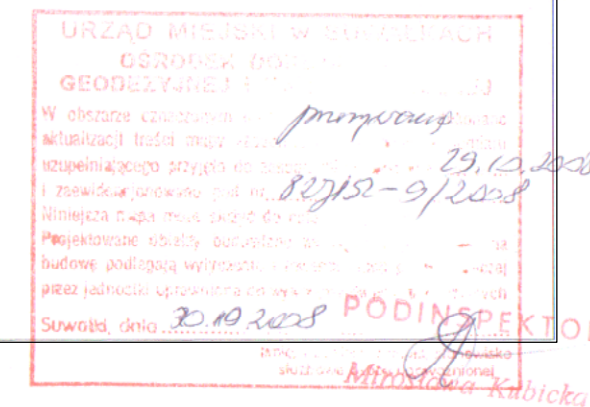
Wykonawca roboty:  
USŁUGI GEODEZYJNE STANISŁAW ESSEL

**Stanisław Essel**  
16-400 Suwałki, ul. Paca 8/37  
tel. (0 16) prefix 870 565 83 15; 0 601 492 000

KERG: 827-132/2008      Księga robót: 64/2008  
Mapa aktualna na dzień: 25.10.2008r.

Niniejszą mapę sporządzono na podstawie istniejących materiałów archiwalnych stanowiących zasób MODGiK, oraz pomiaru uzupełniającego wykonanego w roku 2008

Poza wykazanymi na niniejszej mapie urządzeniami podziemnymi nie wyklucza się istnienia w terenie urządzeń podziemnych o których brak było informacji w ośrodkach branżowych i nie zostały odnalezione w czasie inwentaryzacji geodezyjnej.



PRACOWNIA PROJEKTOWA „DARPOL” Gawrych Ruda 86 16-402 Suwałki tel./fax 5639120			
Objekt i adres	<b>Budowa ulicy Powstańców Śląskich w Suwałkach</b>		Data: styczeń 2008 r.
			Nr rys.
Tytuł opracowania	<b>PROJEKT DROGOWY</b>		Skala: 1 : 500
Zespół	Imię i nazwisko	Nr upr.	Podpis
Projektant	mgr inż. Zygmunt Dargiewicz	SUW-5/97	
Sprawdzający	mgr inż. Marek Otrócki	SUW-81/94	