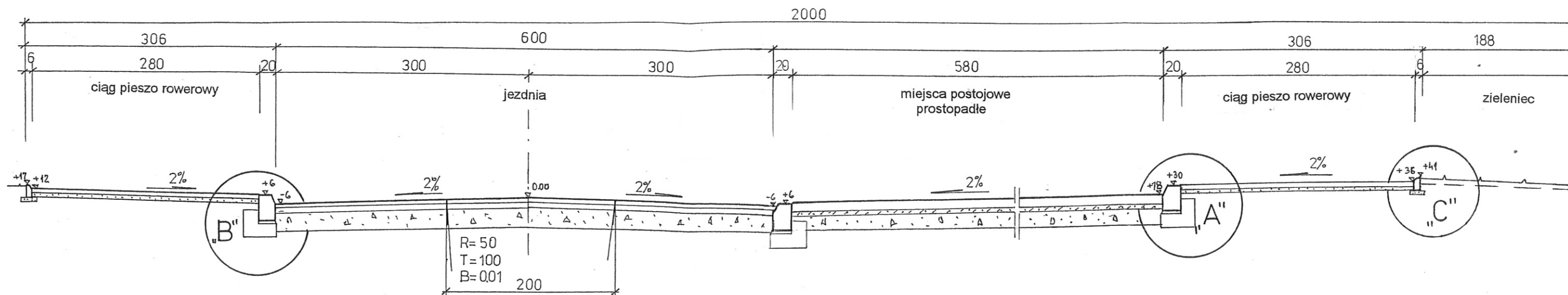


ODCINEK W43 ÷ W44  
km 0 + 170

# PRZEKROJE KONSTRUKCYJNE SKALA 1 : 50

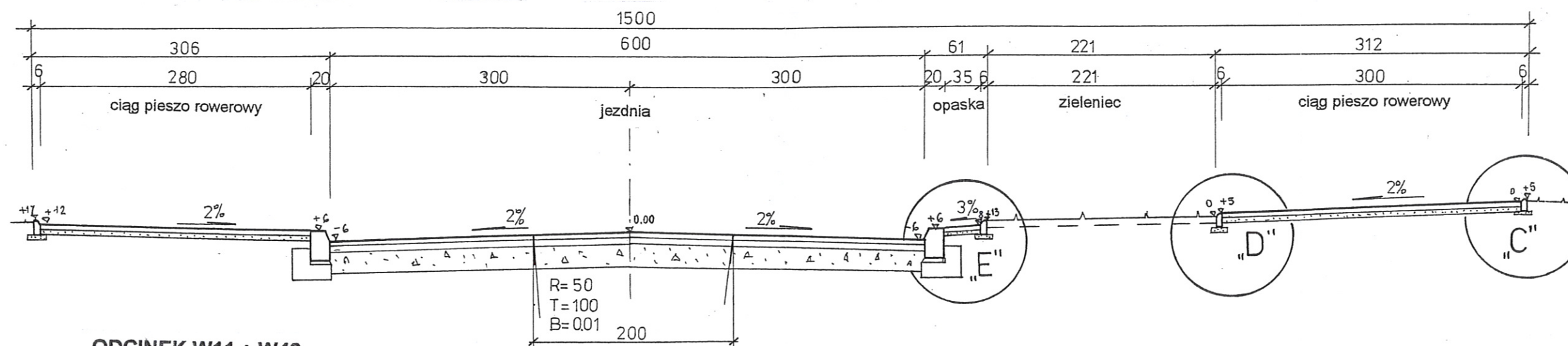
URZĄD MIEJSKI W SUWAŁKACH  
WYDZIAŁ ARCHITEKTURY  
I GOSPODARKI PRZESTRZENNEJ  
16-400 Suwałki, ul. Mickiewicza 1



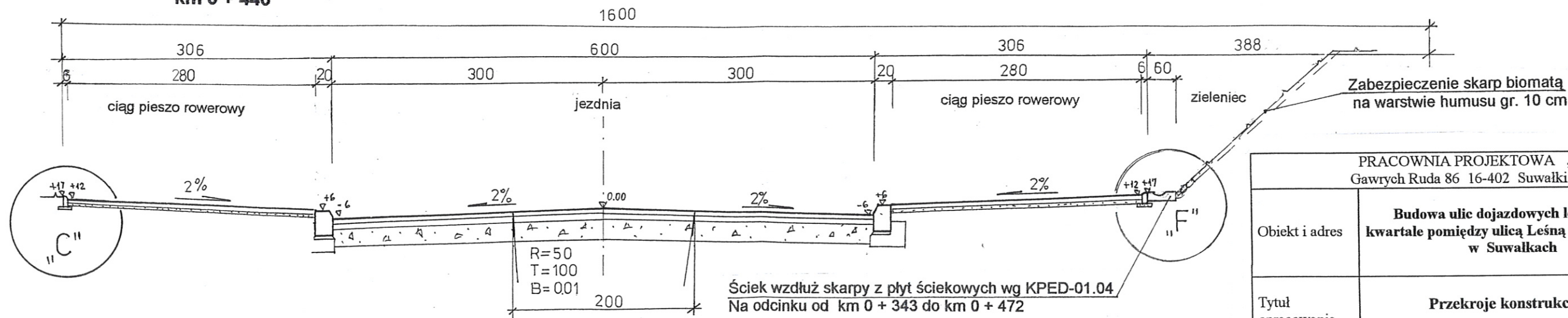
ODCINEK W11 ÷ W42  
km 0 + 100

ODCINEK W30 ÷ W40  
km 0 + 125

ODCINEK W46 ÷ W41 /odbicie zwierciadlane/  
km 0 + 140



ODCINEK W11 ÷ W42  
km 0 + 440



Zabezpieczenie skarp biomatą  
na warstwie humusu gr. 10 cm

PRACOWNIA PROJEKTOWA „DARPOL” Gawrych Ruda 86 16-402 Suwałki tel./fax 5639120			
Obiekt i adres	Budowa ulic dojazdowych leżących w kwartale pomiędzy ulicą Leśną i ulicą Hubalą w Suwałkach	Data: wrzesień 2006 r.	
		Nr rys. 5	
Tytuł opracowania	Przekroje konstrukcyjne		Skala: 1 : 50
Zespół	Imię i nazwisko	Nr upr.	Podpis
Projektant	mgr inż. Zygmunt Dargiewicz	Suw-5/97	
Sprawdzający	mgr inż. Marek Otrócki	Suw-81/94	