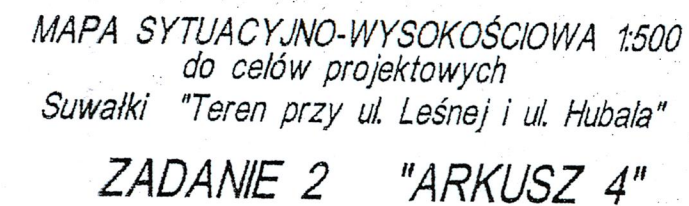


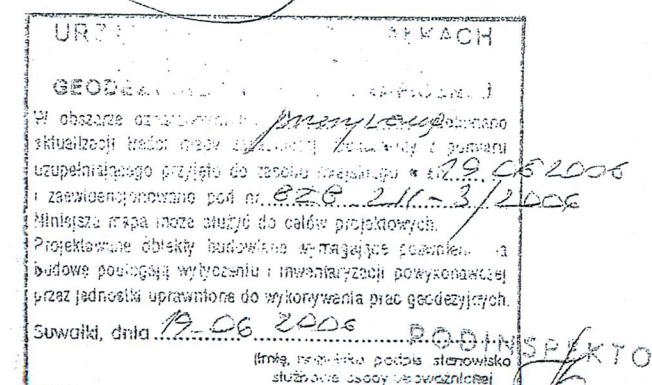
URZĄD MIEJSKI w SUWAŁKACH  
WYDZIAŁ ARCHITEKTURY  
I GOSPODARKI PRZESTRZENNEJ  
16-400 Suwałki, ul. Mickiewicza 1



L.k.s.rob: 21/2006 KERG: 828-79/2006  
arkusze map: 215.341, 2041, 2042, 2043, 2044, 2522 i 2524,  
215.342, 1611, 1613, 1631, 1633, 2111, 2112, 2113, 2114 i 212.  
Mapa aktualna na dzień 2006.05.10. Suwałki dn. 2006.05.25.

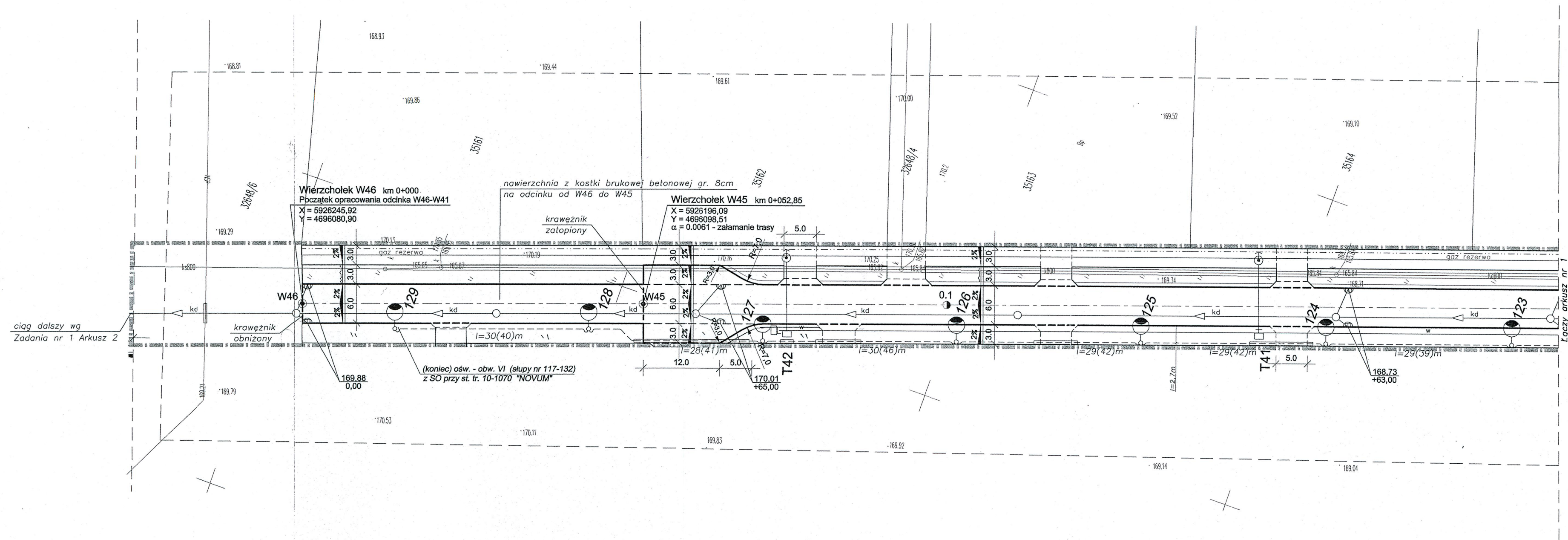
Usługi Geodezyjne Stanisław Essel  
16-400 Suwałki ul. Poca 8/37

Geodeta Uprawniony  
Upr. Nr 8104  
*Stanisław Essel*  
16-400 Suwaki, ul. Paca 8/37  
tel. (0 pref.) 87) 565 83 15; 0 601 392000

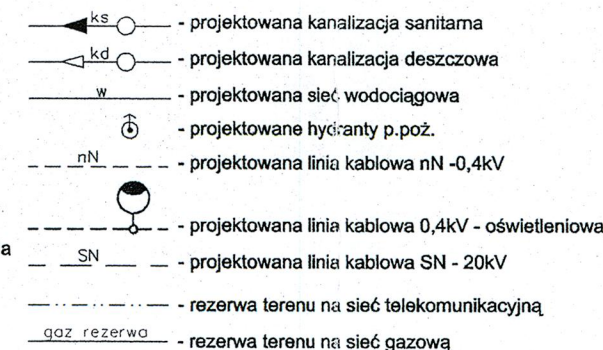



ZA ZGODNOŚĆ  
Z ORYGINAŁEM

P.P. "DARPOL"  
mgr inż. Zygmunt Dargiewicz



- linia rozgraniczająca - zakres opracowania  
 - istniejąca sieć wodociągowa  
 - istniejąca kanalizacja deszczowa  
 - istniejąca kanalizacja sanitarna  
 - istniejące kable energetyczne średniego napięcia  
 - istniejące kable energetyczne niskiego napięcia  
 - istniejąca kanalizacja telefoniczna  
 - kable energetyczne niskiego napięcia do przełożenia  
 - drzewa do wycinki  
 nr geod. działki



<p align="center"><b>PRACOWNIA PROJEKTOWA „DARPOL”</b>  Gawrych Ruda 86 16-402 Suwałki tel./fax 5639120</p>			
<p>Obiekt i adres</p>	<p align="center"><b>Budowa ulic dojazdowych leżących w kwartale pomiędzy ul. Leśną i ul. Hubala w Suwałkach - Zadanie 2</b></p>		<p><b>Data:</b> 10.2006r.</p>
			<p>Nr rys. 3/4</p>
<p>Tytuł opracowania</p>	<p align="center"><b>PROJEKT DROGOWY</b></p>		<p>Skala: 1 : 500</p>
<p>Zespół</p>	<p>Inni i nazwisko</p>	<p>Nr upr.</p>	<p>Podpis</p>
<p>Projektant</p>	<p>mgr inż. Zygmunt Dargiewicz</p>	<p>SUW-5/97</p>	
<p>Sprawdzający</p>	<p>mgr inż. Marek Otrocki</p>	<p>SUW-81/94</p>	