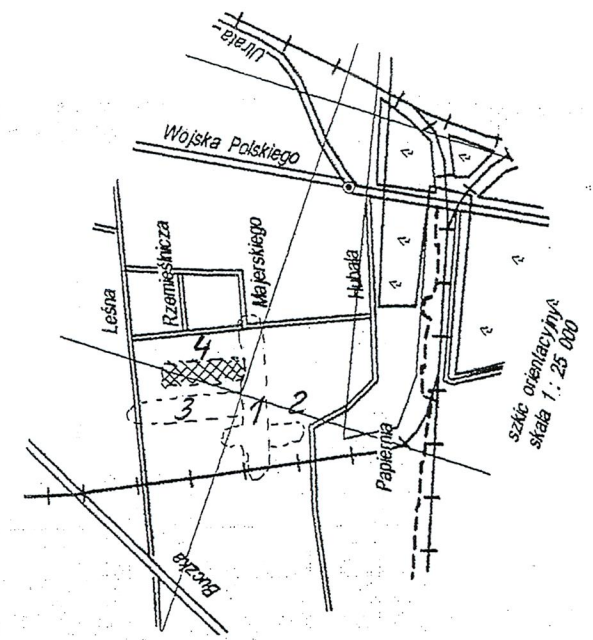


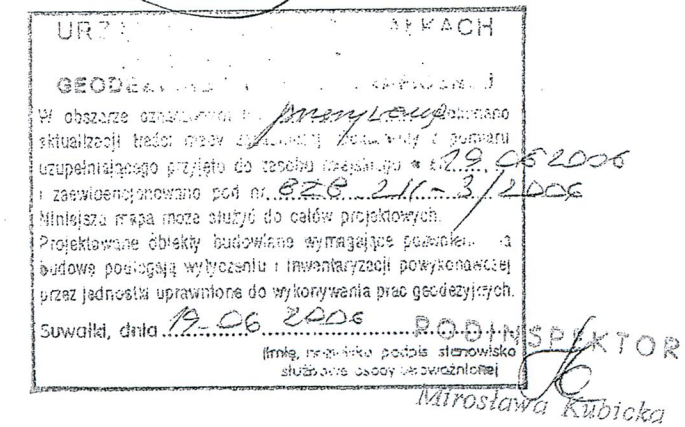
PROJEKT ZAGOSPODAROWANIA
BUDOWA ULIC DOJAZDOWYCH LEŻĄCYCH
W KWARTALE POMIĘDZY UL. LEŚNĄ I UL. HUBALĄ
W SUWAŁKACH - ZADANIE 2
SKALA 1 : 500



MAPA SYTUACYJNO-WYSOKOŚCIOWA 1:500
do celów projektowych
Suwałki "Teren przy ul. Leśnej i ul. Hubala"
ZADANIE 2 "ARKUSZ 4"

L.k.s.rob: 21/2006 KERG: 828-79/2006
arkusze map: 215.341, 2041, 2042, 2043, 2044, 2522 i 2524.
215.342, 1611, 1613, 1631, 1633, 2111, 2112, 2113, 2114 i 212.
Mapa aktualna na dzień 2006.05.10. Suwałki dn. 2006.05.25.

Usługi Geodezyjne Stanisław Essel
16-400 Suwałki ul. Poca 8/37
Geodeta Uprawniony
Upr. Nr 8104
Stanisław Essel
16-400 Suwałki, ul. Poca 8/37
tel. (0 15) 661 83 15; 0 601 392 000



ZA ZGODNOŚĆ
Z ORYGINAŁEM

P.P. "DARPOL"
mgr inż. Zygmunt Dargiewicz

URZĄD MIEJSKI W SUWAŁKACH
ZESPÓŁ UZGADNIANIA
DOKUMENTACJI PROJEKTOWEJ
16-400 Suwałki ul. Mickiewicza 1
tel. (087) 562-81-42, fax (087) 562-80-98

Na podstawie art. 28 ust. 1 ustawy z dnia 17 maja 1989 r. - Prawo geodezyjne i kartograficzne (Dz.U. z 2000 r. Nr 100, pozycja 1086 i Nr 120, pozycja 126) i uzgodniono usytuowanie projektowanych sieci wodociągowej, kanalizacyjnej, sanitarnych i deszczowej, TELEKOMUNIKACYJNA I ENERGETYCZNA.

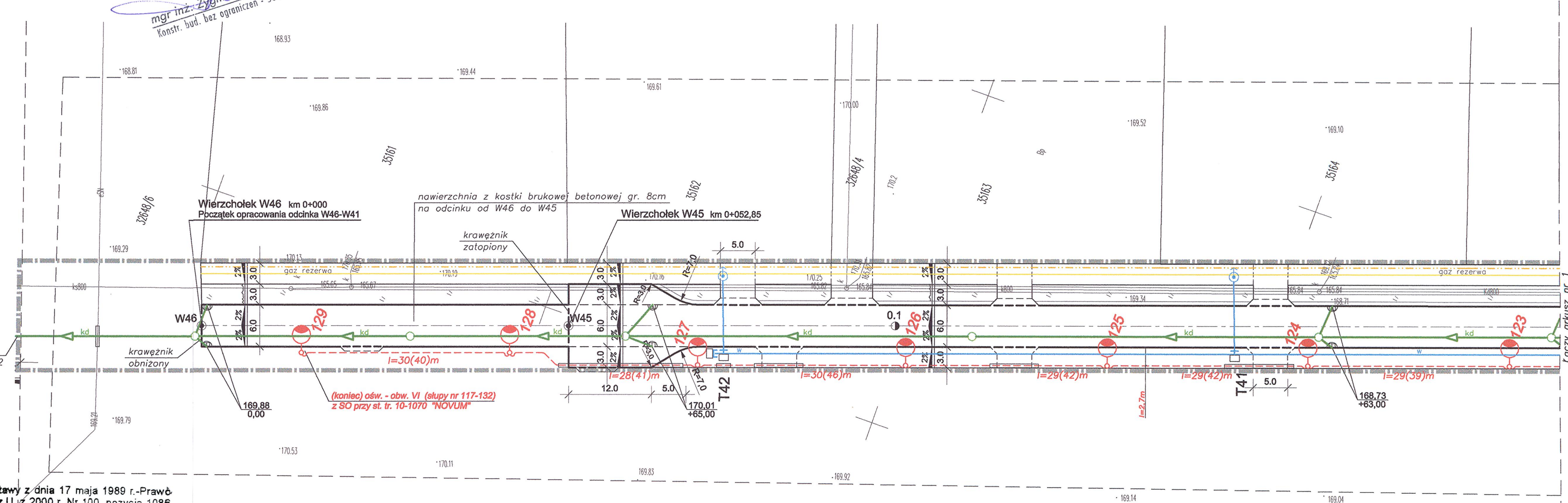
Uzgodnione usytuowanie sieci uzbrojenia terenu podlega wy- i geodezyjnej inwentaryzacji powykonawczej przez iec uprawnione do wykonywania prac geodezyjnych. W razie niezgodności z tym, inwestor zobowiązany jest przedłożyć mapę z wytyczeniami pomiarów powykonawczych do właściwego organu administracji architektoniczno-budowlanej.

Uzgodnione usytuowanie projektowanych sieci uzbrojenia terenu zachowuje ważność przez 3 lata od dnia wydania opinii w sprawie uzgadniania usytuowania projektowanych sieci uzbrojenia terenu. Uzgodnienie traci ważność w przypadku: o którym mowa w art. 15 roz- rządzenia Ministra Rozwoju Regionalnego i Budownictwa z dnia 2 kwietnia 2001r. W sprawie geodezyjnej ewidencji sieci uzbrojenia terenu oraz zespołów uzgadniania dokumentacji projektowej (Dz.U. Nr 38, pozycja 455).

GR.7442-231/2006 Suwałki, 9.11.2006
(zysgn. opinii) (miejscowość i data)

mgr inż. Elżbieta Ciechanowicz
Kierownik Zespołu
Uzgadniania Dokumentacji Projektowej

PROJEKTANT
mgr inż. Zygmunt Dargiewicz
Konstr. bud. bez ograniczeń - SUW-5/97



LEGENDA

- linia rozgraniczająca - zakres opracowania
- istniejąca sieć wodociągowa
- istniejąca kanalizacja deszczowa
- istniejąca kanalizacja sanitarna
- istniejące kable energetyczne średniego napięcia
- istniejące kable energetyczne niskiego napięcia
- istniejąca kanalizacja telefoniczna
- kable energetyczne niskiego napięcia do przełożenia
- drzewa do wycinki
- nr geod. działki
- projektowana kanalizacja sanitarna
- projektowana kanalizacja deszczowa
- projektowana sieć wodociągowa
- istniejąca linia kablowa p.poż.
- projektowana linia kablowa nN -0,4kV
- projektowana linia kablowa 0,4kV - oświetleniowa
- projektowana linia kablowa SN - 20kV
- rezerwa terenu na sieć telekomunikacyjną
- rezerwa terenu na sieć gazową

- jezdnia z betonu asfaltowego
- miejsca postojowe z kostki brukowej betonowej gr. 8 cm
- ciągi pieszo-rowerowe z kostki brukowej betonowej gr.6 cm
- opaska z płyt betonowych 5x35x35
- wjazdy bramowy z kostki brukowej betonowej gr.8 cm
- zieleni drogowa

PRACOWNIA PROJEKTOWA „DARPOL” Gawrych Ruda 86 16-402 Suwałki tel./fax 5639120			
Objekt i adres	Budowa ulic dojazdowych leżących w kwartale pomiędzy ul. Leśną i ul. Hubalą w Suwałkach - Zadanie 2		Data: 09.2006r.
	Projekt zagospodarowania		Nr rys. 2/4
Tytuł opracowania	Projekt zagospodarowania		Skala: 1 : 500
Zespół	Imię i nazwisko	Nr upr.	Podpis
Projektant	mgr inż. Zygmunt Dargiewicz	SUW-5/97	
Sprawdzający	mgr inż. Marek Otrocki	SUW-81/94	
Projektant	mgr inż. Andrzej Urbanowicz	SUW-1/96	
Sprawdzający	mgr inż. Dorota Bazylewicz	PDL/0075/PWOS/05	
Projektant	mgr inż. Stefan Bolewski	SUW 42/89	
Sprawdzający	inż. Lechosław Wierzbicki	96/G/75	