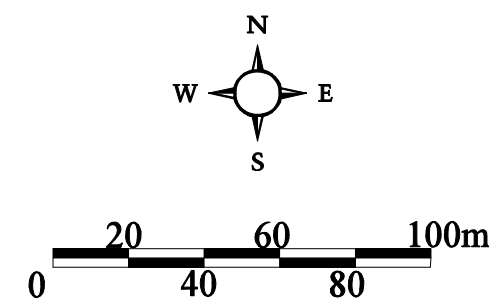
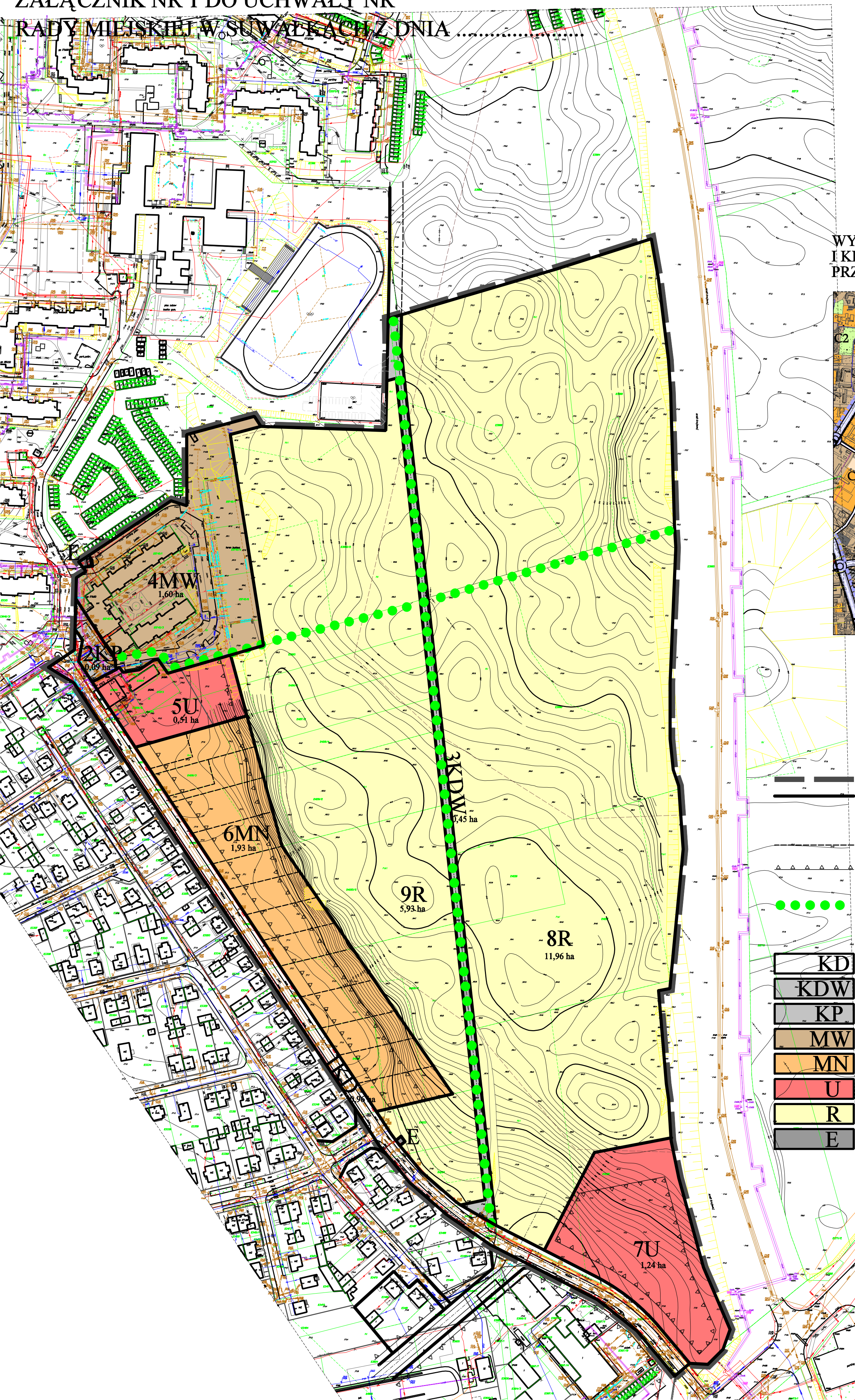
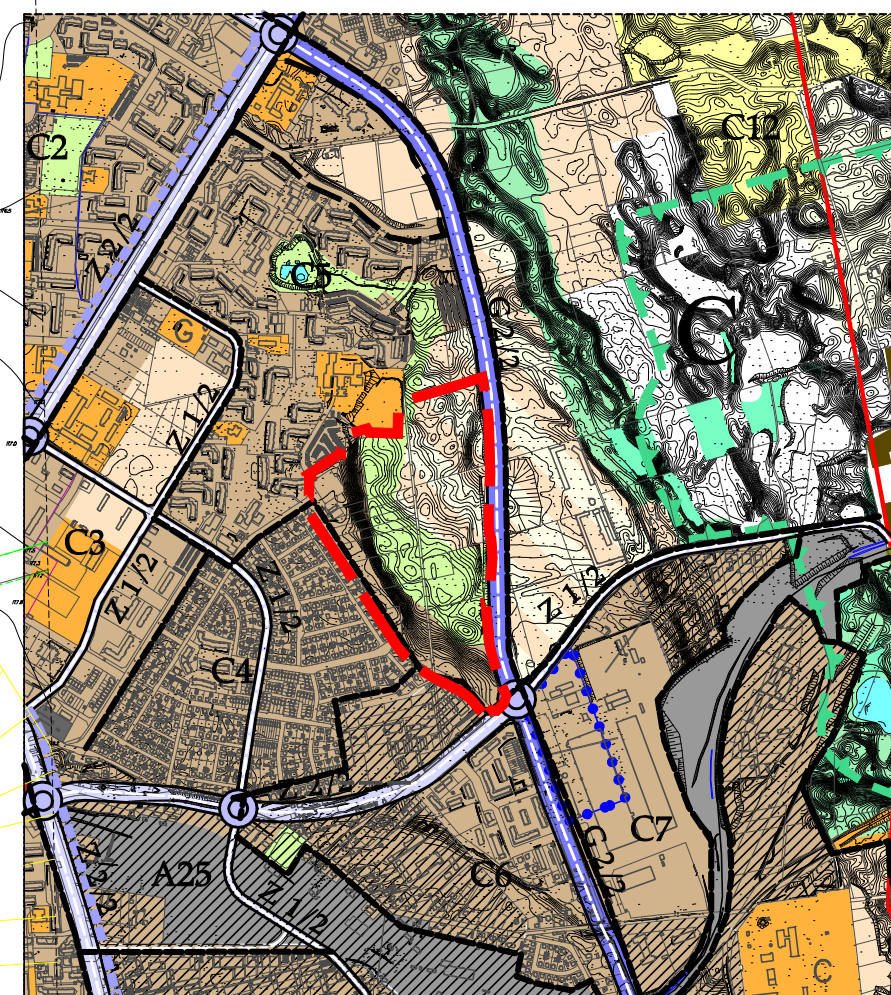


MIEJSCOWY PLAN ZAGOSPODAROWANIA PRZESTRZENNEGO REJONU ULICY RÓŻANEJ

ZAŁĄCZNIK NR 1 DO UCHWAŁY NR
RADY MIEJSKIEJ W ŚWIWAŁKACH Z DNIA



WYCIĄG ZE STUDIUM UWARUNKOWAŃ
I KIERUNKÓW ZAGOSPODAROWANIA
PRZESTRZENNEGO



--- GRANICA PLANU

LEGENDA:

- GRANICE PLANU
- LINIE ROZGRANICZAJĄCE TERENY O RÓŻNYM PRZEZNACZENIU LUB RÓŻNYCH ZASADACH ZAGOSPODAROWANIA
- LINIE PODZIAŁU WEWNĘTRZNEGO TERENÓW
- LINIE ZABUDOWY NIEPRZEKRACZALNE
- CIĄGI PIESZO JEZDNE
- KD** TERENY DRÓG PUBLICZNYCH
- KDW** TERENY DRÓG WEWNĘTRZNYCH
- KP** TERENY PARKINGÓW
- MW** TERENY ZABUDOWY MIESZKANIOWEJ WIELORODZINNEJ
- MN** TERENY ZABUDOWY MIESZKANIOWEJ JEDNORODZINNEJ
- U** TERENY ZABUDOWY USŁUGOWEJ
- R** TERENY ROLNICZE
- E** TERENY INFRASTRUKTURY TECHNICZNEJ ELEKTROENERGETYKI