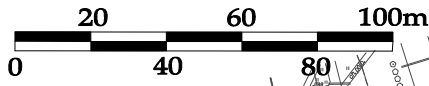

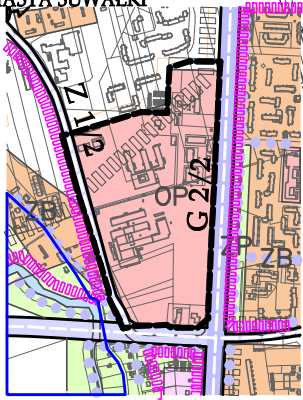


# MIEJSCOWY PLAN ZAGOSPODAROWANIA PRZESTRZENNEGO TERENU POMIĘDZY ULICĄ REJA A ULICĄ SZPITALNĄ W SUWAŁKACH

ZAŁĄCZNIK NR 1 DO UCHWAŁY Nr XLII/391/09  
RADY MIEJSKIEJ W SUWAŁKACH Z DNIA 22 grudnia 2009 r.



WYRYS ZE STUDIUM UWARUNKOWAŃ I KIERUNKÓW ZAGOSPODAROWANIA PRZESTRZENNEGO MIASTA SUWAŁKI



GRANICE OPRACOWANIA PLANU

## LEGENDA

- GRANICA TERENU OBJĘTEGO PLANEM
- LINIE ROZGRANICZAJĄCE TERENY O RÓŻNYM PRZEZNACZENIU LUB RÓŻNYCH ZASADACH ZAGOSPODAROWANIA- ŚCIŚLE OKREŚLONE
- LINIE PODZIAŁU WEWNĘTRZNEGO POSTULOWANE
- NIEPRZEKACZALNE LINIE ZABUDOWY
- ZABUDOWA O WYRÓŻNIAJĄCEJ SIĘ FORMIE ARCHYTEKTONICZNEJ
- DOMINANTA PRZESTRZENNA
- TEREN KOMUNIKACJI PUBLICZNEJ
- TEREN KOMUNIKACJI WEWNĘTRZNEJ
- TEREN ZABUDOWY USŁUGOWEJ
- TEREN USŁUG ZDROWIA
- TEREN USŁUG ZDROWIA I OŚWIATY
- TEREN ZIELENI URZĄDZONEJ I ŁADOWISKO HELIKOPTERA
- TEREN PARKINGU PUBLICZNEGO W ZIELENI URZĄDZONEJ
- TEREN PARKINGU PUBLICZNEGO
- TEREN ZABUDOWY WIELORODZINNEJ Z USŁUGAMI
- OBIEKTY DO ROZBIÓRKI
- POSTULOWANA LOKALIZACJA MIEJSC POSTOJOWYCH



URZĄD MIEJSKI W SUWAŁKACH  
WYDZIAŁ ARCHITEKTURY I GOSPODARKI PRZESTRZENNEJ  
REFERAT URBANISTYKI  
16-400 Suwałki, ul. Kościuszki 45  
tel (087) 562 60 40  
tel/fax: (087) 562 60 44

Temat: MIEJSCOWY PLAN ZAGOSPODAROWANIA PRZESTRZENNEGO TERENU POMIĘDZY ULICĄ REJA A ULICĄ SZPITALNĄ W SUWAŁKACH

Zespół autorski:  
mgr inż. arch. Kassim Daghir projektant upr. urb. Nr 1480/96  
mgr inż. arch. Malgorzata Witoskowska projektant  
mgr inż. Stanisław Nowik komunikacja  
mgr inż. Elżbieta Rybak elektroenergetyka i telekomunikacja  
mgr inż. Bogdan Leszczyński gospodarka wodno-ściekowa, ciepłownictwo i gazownictwo  
zagadnienia przyrodnicze  
tech. bud. Janina Stręłowska opracowanie techniczne  
tech. bud. Danuta Zaworska opracowanie techniczne  
tech. inf. Adam Tyczkowski opracowanie komputerowe