

AGP-RU.6721.135.14.2025.2026

Raport podsumowujący przebieg konsultacji społecznych projektu miejscowego planu zagospodarowania przestrzennego obejmującego obszar ograniczony ulicami: Filipowską, Grunwaldzką, Stefana Batorego, terenem Zespołu Szkół nr 6 im. Karola Brzostowskiego, ulicą Łanową oraz zespołem zabudowy pokoszarowej w Suwałkach wraz z prognozą oddziaływania na środowisko.

Konsultacje społeczne dotyczące projektu miejscowego planu zagospodarowania przestrzennego obejmującego obszar ograniczony ulicami: Filipowską, Grunwaldzką, Stefana Batorego, terenem Zespołu Szkół nr 6 im. Karola Brzostowskiego, ulicą Łanową oraz zespołem zabudowy pokoszarowej w Suwałkach wraz z prognozą oddziaływania na środowisko, przeprowadzone zostały w dniach **od 8 stycznia 2026 r. do 9 lutego 2026 r.**

Ogłoszenie o konsultacjach społecznych zamieszczone było w Dwutygodniku Suwałskim Nr 1/329 z dnia 8 stycznia 2026 r., na tablicy ogłoszeń w siedzibie Urzędu Miejskiego w Suwałkach, przy ulicy Mickiewicza 1, na stronie internetowej Urzędu Miejskiego w Suwałkach, w BIP Urzędu Miejskiego w Suwałkach oraz wysłane listownie właścicielom terenów.

Konsultacje społeczne przeprowadzono w następujących formach:

- **Spotkanie otwarte** w formie dyskusji, poprzedzone prezentacją projektu planu miejscowego, które odbyło się w dniu **29 stycznia 2026 r.** w siedzibie Urzędu Miejskiego w Suwałkach, ul. Mickiewicza 1, sala 26 w godzinach **od 15³⁰ do 17³⁰**;
- **Dyżury projektanta planu** (stacjonarne w siedzibie Urzędu Miasta Suwałki, ul. Noniewicza 71A pok. Nr 216, II piętro i w formie telefonicznej):
 - w dniu **19 stycznia 2026 r. w godz. 15³⁰ do 17³⁰**,
 - w dniu **26 stycznia 2026 r. 15³⁰ do 17³⁰**.

Zainteresowanym zapewniono możliwość składania uwag do ww. projektu miejscowego planu zagospodarowania przestrzennego oraz prognozy oddziaływania na środowisko.

Uwagi można było wносить w terminie trwania konsultacji społecznych tj.: od 8 stycznia 2026 r. do 9 lutego 2026 r. w:

- w formie papierowej: poprzez doręczenie osobiście w punkcie przyjęć korespondencji Urzędu Miejskiego w Suwałkach, ul. Mickiewicza 1, 16-400 Suwałki lub przesłanie pocztą na adres Urzędu Miejskiego w Suwałkach, ul. Mickiewicza 1, 16-400 Suwałki
- lub w formie elektronicznej: poprzez system e-Doręczenia (adres skrzynki AE:PL-19085-58328-DCHEJ-23) lub na adres email: org@um.suwalki.pl.

W trakcie dyżurów projektanta:

- w pierwszym wyznaczonym terminie tj. w dniu 19 stycznia 2026 r. zgłosiły się dwie osoby stacjonarnie, jedna osoba skontaktowała się telefonicznie,
- w drugim wyznaczonym terminie tj. w dniu 26 stycznia 2026 r. nie zgłosiła się żadna osoba.

Zgodnie z art. 8d ustawy z dnia 27 marca 2003 r. o planowaniu i zagospodarowaniu przestrzennym, zainteresowanym umożliwiono uczestnictwo w dyskusji za pomocą środków porozumiewania się na odległość (powyższa informacja zawarta została w ogłoszeniach zamieszczonych na tablicy ogłoszeń w siedzibie Urzędu Miejskiego w Suwałkach, przy ulicy Mickiewicza 1, na stronie internetowej Urzędu Miejskiego w Suwałkach, w BIP Urzędu Miejskiego w Suwałkach oraz wysłana listownie właścicielom terenów), w wyznaczonym terminie wpłynęło jedno zgłoszenie udziału w dyskusji za pomocą środków porozumiewania się na odległość.

W spotkaniu otwartym zorganizowanym w dniu 29 stycznia 2026 r. udział wzięły osobiście 2 osoby, zgłoszeń udziału w spotkaniu za pomocą środków porozumiewania się na odległość nie było.

Do konsultowanego w ww. terminie projektu planu w terminie nie wniesiono uwag.

Załączniki:

1. Protokół z dyżuru projektanta z dnia 19 stycznia 2026 r. wraz z listą obecności.
2. Protokół z dyżuru projektanta z dnia 26 stycznia 2026 r. wraz z listą obecności.
3. Protokół ze spotkania otwartego z dnia 29 stycznia 2026 r. wraz z listą obecności.
4. Wykaz uwag wniesionych do projektu planu w trakcie trwania konsultacji społecznych.

Raport zawiera 2 ponumerowane strony.

Suwałki, dnia 18 lutego 2026 r.

K I E R O W N I K
REFERATU URBANISTYKI
w Wydziale Architektury
i Gospodarki Przestrzennej
mgr inż. arch. Justyna Wołagiewicz

.....
(podpis osoby sporządzającej protokół)

Z up. PREZYDENTA
Marcin Bonisławski
ZASTĘPCA PREZYDENTA
.....
(podpis prezydenta miasta)

PROTOKÓŁ

z dyżuru projektanta autora miejscowego planu zagospodarowania przestrzennego obejmującego obszar ograniczony ulicami: Filipowską, Grunwaldzką, Stefana Batorego, terenem Zespołu Szkół nr 6 im. Karola Brzostowskiego, ulicą Łanową oraz zespołem zabudowy pokoszarowej w Suwałkach

Protokół sporządzony w dniu 19 stycznia 2026 roku, w Wydziale Architektury i Gospodarki Przestrzennej w Urzędzie Miejskim – Referat Urbanistyki w Suwałkach, ul. Noniewicza 71A, przez Justynę Wołagiewicz – Kierownik Referatu Urbanistyki.

Na podstawie art. 17 pkt 11 oraz art. 8e, 8h, 8i ustawy z dnia 27 marca 2003 r. o planowaniu i zagospodarowaniu przestrzennym (Dz. U. z 2024 r. poz. 1130 ze zmianami) oraz art. 39 ust. 1 pkt 2 - 5, w związku z art. 54 ust. 2 ustawy z dnia 3 października 2008 r. o udostępnianiu informacji o środowisku i jego ochronie, udziale społeczeństwa w ochronie środowiska oraz o ocenach oddziaływania na środowisko (Dz. U. z 2024 r. poz. 1112 ze zmianami) w dniu 19 stycznia 2026 r., w godzinach 15³⁰ - 17³⁰ odbył się dyżur projektanta autora miejscowego planu zagospodarowania przestrzennego obejmującego obszar ograniczony ulicami: Filipowską, Grunwaldzką, Stefana Batorego, terenem Zespołu Szkół nr 6 im. Karola Brzostowskiego, ulicą Łanową oraz zespołem zabudowy pokoszarowej w Suwałkach wraz z prognozą oddziaływania na środowisko.

Ogłoszenie Prezydenta Miasta Suwałk z dnia 30 grudnia 2025 r. o rozpoczęciu konsultacji społecznych w sprawie projektu przedmiotowego planu zamieszczone było w DwuTygodniku Suwalskim Nr 1/329 z dnia 8 stycznia 2026 r., na tablicy ogłoszeń oraz na stronie i w BIP Urzędu Miejskiego w Suwałkach. Do właścicieli terenów wysłane zostało pocztą tradycyjną.

W wyznaczonym terminie, w trakcie dyżuru projektanta, autora projektu miejscowego planu zagospodarowania przestrzennego obejmującego obszar ograniczony ulicami: Filipowską, Grunwaldzką, Stefana Batorego, terenem Zespołu Szkół nr 6 im. Karola Brzostowskiego, ulicą Łanową oraz zespołem zabudowy pokoszarowej w Suwałkach, zgłosiły się następujące osoby:

- 1) Pani XY1* zainteresowana była ustaleniami planu dotyczącymi działki o numerze geodezyjnym 30277/4. Justyna Wołagiewicz, autor opracowania przedstawiła ustalenia projektu planu w odniesieniu do przedmiotowego terenu wyjaśniając, iż w konsultowanej wersji planu zrezygnowano z wyznaczonej w obecnie obowiązującym planie drogi publicznej 12KD. Omawiana działka wraz z budynkiem przeznaczona jest pod teren zabudowy mieszkaniowej jednorodzinnej wolnostojącej, oznaczonej symbolem 1MNW.
- 2) telefonicznie skontaktowała się Pani XY2* zainteresowana ustaleniami planu dotyczącymi działek o numerach: 30269/22, 30269/21, 30269/20, 30269/19. Justyna Wołagiewicz wyjaśniła, iż ww. działki zawierają się w częściach w granicach konturów: 1U-ZP przeznaczonego pod usługi lub zieleń urządzone oraz 1MNW i 2MNW, przeznaczonych pod teren zabudowy mieszkaniowej jednorodzinnej wolnostojącej. Części działek bezpośrednio przylegające do ulicy Stefana Batorego, znajdują się w granicach terenu zabudowy

mieszkaniowej jednorodzinnej wolnostojącej 2MNW. Zacytowała również ustalenia tekstu planu odnoszące się do przeznaczenia i funkcji tych terenów.

- 3) Pani XY3* zainteresowana była ustaleniami planu dotyczącymi działek o numerach geodezyjnych: 30277/3 i 30277/4. Justyna Wołagiewicz przedstawiła ustalenia projektu planu w odniesieniu do przedmiotowego terenu wyjaśniając, iż w konsultowanej wersji planu zrezygnowano z wyznaczonej w obecnie obowiązującym planie drogi publicznej 12KD. Omawiane działki wraz z budynkami przeznaczone są pod teren zabudowy mieszkaniowej jednorodzinnej wolnostojącej, oznaczonej symbolem 1MNW.

Lista obecności stanowi załącznik do protokołu.

Protokół zawiera 2 ponumerowane strony.

Suwałki, dnia 19 stycznia 2026 r.

KIEROWNIK
REFERATU URBANISTYKI
w Wydziale Architektury
i Gospodarki Przestrzennej
J. Wołagiewicz
.....
(podpis osoby sporządzającej protokół)




NACZELNIK WYDZIAŁU
Architektury i Gospodarki Przestrzennej
mgr inż. arch. Małgorzata Włoskowska

* anonimizacja danych osobowych

PREZYDENT
Czesława Benkiewicz
.....
(podpis prezydenta miasta)

LISTA OSÓB OBECNYCH NA DYŻURZE PROJEKTANTA DOTYCZĄCYM

Projektu miejscowego planu zagospodarowania przestrzennego obejmującego obszar ograniczony ulicami: Filipowską, Grunwaldzką, Stefana Batorego, terenem Zespołu Szkół nr 6 im. Karola Brzostowskiego, ulicą Łanową oraz zespołem zabudowy pokoszarowej w Suwałkach w dniu 19 stycznia 2026 r.

1	
2	
3	
4	Justyna Woźniakiewicz
5
6
7
8
9
10
11
12
13
14
15
16
17
18
19
20
21
22
23
24
25
26
27

osobiście
(kontakt telefoniczny)
osobiście
AGP- RU 04 - Suwałki

PROTOKÓŁ

z dyżuru projektanta autora miejscowego planu zagospodarowania przestrzennego obejmującego obszar ograniczony ulicami: Filipowską, Grunwaldzką, Stefana Batorego, terenem Zespołu Szkół nr 6 im. Karola Brzostowskiego, ulicą Łanową oraz zespołem zabudowy pokoszarowej w Suwałkach

Protokół sporządzony w dniu 26 stycznia 2026 roku, w Wydziale Architektury i Gospodarki Przestrzennej w Urzędzie Miejskim – Referat Urbanistyki w Suwałkach, ul. Noniewicza 71A, przez Justynę Wołagiewicz – Kierownik Referatu Urbanistyki.

Na podstawie art. 17 pkt 11 oraz art. 8e, 8h, 8i ustawy z dnia 27 marca 2003 r. o planowaniu i zagospodarowaniu przestrzennym (Dz. U. z 2024 r. poz. 1130 ze zmianami) oraz art. 39 ust. 1 pkt 2 - 5, w związku z art. 54 ust. 2 ustawy z dnia 3 października 2008 r. o udostępnianiu informacji o środowisku i jego ochronie, udziale społeczeństwa w ochronie środowiska oraz o ocenach oddziaływania na środowisko (Dz. U. z 2024 r. poz. 1112 ze zmianami) w dniu 26 stycznia 2026 r., w godzinach 15³⁰ - 17³⁰ odbył się dyżur projektanta autora miejscowego planu zagospodarowania przestrzennego obejmującego obszar ograniczony ulicami: Filipowską, Grunwaldzką, Stefana Batorego, terenem Zespołu Szkół nr 6 im. Karola Brzostowskiego, ulicą Łanową oraz zespołem zabudowy pokoszarowej w Suwałkach wraz z prognozą oddziaływania na środowisko.

Ogłoszenie Prezydenta Miasta Suwałk z dnia 30 grudnia 2025 r. o rozpoczęciu konsultacji społecznych w sprawie projektu przedmiotowego planu zamieszczone było w Dwutygodniku Suwalskim Nr 1/329 z dnia 8 stycznia 2026 r., na tablicy ogłoszeń oraz na stronie i w BIP Urzędu Miejskiego w Suwałkach. Do właścicieli terenów wysłane zostało pocztą tradycyjną.

W wyznaczonym terminie, w trakcie dyżuru projektanta, autora projektu miejscowego planu zagospodarowania przestrzennego obejmującego obszar ograniczony ulicami: Filipowską, Grunwaldzką, Stefana Batorego, terenem Zespołu Szkół nr 6 im. Karola Brzostowskiego, ulicą Łanową oraz zespołem zabudowy pokoszarowej w Suwałkach, nie zgłosiły się żadne osoby.

Lista obecności stanowi załącznik do protokołu.

Protokół zawiera 1 ponumerowaną stronę.

Suwałki, dnia 26 stycznia 2026 r.

K I E R O W N I K
REFERATU URBANISTYKI
w Wydziale Architektury
i Gospodarki Przestrzennej
.....
mar. inż. arch. Justyna Wołagiewicz
(podpis osoby sporządzającej protokół)

Z up. PREZYDENTA

.....
Marcin Bonisławski
ZASTĘPCA PREZYDENTA

(podpis prezydenta miasta)

LISTA OSÓB OBECNYCH NA DYŻURZE PROJEKTANTA DOTYCZĄCYM

Projektu miejscowego planu zagospodarowania przestrzennego obejmującego obszar ograniczony ulicami: Filipowską, Grunwaldzką, Stefana Batorego, terenem Zespołu Szkół nr 6 im. Karola Brzostowskiego, ulicą Łanową oraz zespołem zabudowy pokoszarowej w Suwałkach w dniu 26 stycznia 2026 r.

- | | | |
|-----|---------------------------|--------------------------|
| 1. | <i>Justyna Wotoggenia</i> | <i>AGP-RU-UM-Suwałki</i> |
| 2. | | |
| 3. | | |
| 4. | | |
| 5. | | |
| 6. | | |
| 7. | | |
| 8. | | |
| 9. | | |
| 10. | | |
| 11. | | |
| 12. | | |
| 13. | | |
| 14. | | |
| 15. | | |
| 16. | | |
| 17. | | |
| 18. | | |
| 19. | | |
| 20. | | |
| 21. | | |
| 22. | | |
| 23. | | |
| 24. | | |
| 25. | | |
| 26. | | |
| 27. | | |

PROTOKÓŁ

ze spotkania otwartego dotyczącego rozwiązań projektu miejscowego planu zagospodarowania przestrzennego obejmującego obszar ograniczony ulicami: Filipowską, Grunwaldzką, Stefana Batorego, terenem Zespołu Szkół nr 6 im. Karola Brzostowskiego, ulicą Łanową oraz zespołem zabudowy pokoszarowej w Suwałkach

Protokół sporządzony w dniu 29 stycznia 2026 r. w Urzędzie Miejskim w Suwałkach przez Justynę Wołągiewicz Kierownik Referatu Urbanistyki w Wydziale Architektury i Gospodarki Przestrzennej Urzędu Miejskiego w Suwałkach.


Na podstawie art. 17 pkt 11 oraz art. 8e, 8h, 8i ustawy z dnia 27 marca 2003 r. o planowaniu i zagospodarowaniu przestrzennym (Dz. U. z 2024 r. poz. 1130 ze zmianami) oraz art. 39 ust. 1 pkt 2 - 5, w związku z art. 54 ust. 2 ustawy z dnia 3 października 2008 r. o udostępnianiu informacji o środowisku i jego ochronie, udziale społeczeństwa w ochronie środowiska oraz o ocenach oddziaływania na środowisko (Dz. U. z 2024 r. poz. 1112 ze zmianami), w dniu 29 stycznia 2026 r., w godzinach 15³⁰ - 17³⁰, odbyło się spotkanie otwarte dotyczące rozwiązań projektu miejscowego planu zagospodarowania przestrzennego obejmującego obszar ograniczony ulicami: Filipowską, Grunwaldzką, Stefana Batorego, terenem Zespołu Szkół nr 6 im. Karola Brzostowskiego, ulicą Łanową oraz zespołem zabudowy pokoszarowej w Suwałkach wraz z prognozą oddziaływania na środowisko.

Lista osób, które osobiście uczestniczyły w dyskusji w Urzędzie Miasta, stanowi załącznik do protokołu.

I. Głos w dyskusji zabrali:

Justyna Wołągiewicz – wyjaśniła, iż spotkanie dotyczy projektu miejscowego planu zagospodarowania przestrzennego obejmującego obszar ograniczony ulicami: Filipowską, Grunwaldzką, Stefana Batorego, terenem Zespołu Szkół nr 6 im. Karola Brzostowskiego, ulicą Łanową oraz zespołem zabudowy pokoszarowej Suwałkach wraz z prognozą oddziaływania na środowisko, który poddany jest konsultacjom społecznym w dniach od 8 stycznia 2026 r. do 9 lutego 2026 r. W skrócie omówiła ustalenia projektu planu oraz wprowadzone do niego zmiany w stosunku do obecnie obowiązującego dokumentu.

W trakcie spotkania poruszone zostały następujące kwestie:

 – zainteresowana była ustaleniami projektu planu w odniesieniu do działek o numerach geodezyjnych: 30269/19, 30269/20 i 30269/21, położonych przy ulicy Stefana Batorego.

Justyna Wołągiewicz – cytując ustalenia projektu planu poinformowała o przewidzianych w planie funkcjach i sposobach zagospodarowania wskazanych nieruchomości, zawierających się od strony ulicy Stefana Batorego w granicach konturu 2MNW, wyznaczającego teren zabudowy mieszkaniowej jednorodzinnej wolnostojącej. Wyjaśniła, iż pozostała część ww. działek, od strony południowej zawiera się w granicach konturu 1U-ZP, wyznaczającego teren usług lub zieleni urządzonej. Omówione zostały ustalone

w projekcie planu warunki i możliwości przyszłego zagospodarowania terenu 1U-ZP w tym możliwości zagospodarowania terenu dawnego siedliska zlokalizowanego w granicach tego terenu. Poinformowała, iż z treścią projektu planu można zapoznać się na stronie internetowej Urzędu Miejskiego w Suwałkach w Biuletynie Informacji Publicznej w zakładce Zagospodarowanie przestrzenne.

██████████ – zapytał o sposób wyznaczenia terenu 2MNW i jego przeznaczenie w kontekście planowanej inwestycji mieszkaniowej na tych terenach.

Justyna Wołagiewicz – wyjaśniła, iż uchwała w sprawie realizacji inwestycji mieszkaniowej nie została podjęta z uwagi na wycofanie wniosku przez inwestora. Brak zawarcia porozumienia w sprawie partycypacji wnioskodawcy w kosztach przeniesienia torów kartingowych, które miało być podstawą podjęcia omawianej uchwały, nie pozwala obecnie na zmianę funkcji tego terenu w planie miejscowym i dopuszczenie zabudowy mieszkaniowej wielorodzinnej. Działanie takie z uwagi na istniejące uciążliwości nie jest zasadne. W związku z powyższym na chwilę obecną sporządzony projekt planu dopuszcza jedynie na fragmencie omawianego terenu, przyległym do ulicy Stefana Batorego, możliwość lokalizacji zabudowy mieszkaniowej jednorodzinnej w nawiązaniu do zabudowy już istniejącej po północnej stronie tej ulicy, dodatkowo z zachowaniem terenu zieleni izolacyjnej od strony nadal funkcjonujących torów.

Jeżeli w przyszłości dojdzie do przeniesienia torów kartingowych, nie wykluczona będzie możliwość dalszych zmian funkcji tych terenów, o ile planowane ich zagospodarowanie zgodne będzie z ustaleniami sporządzanego obecnie Planu ogólnego Miasta Suwałk.

██████████ – zainteresowana była ustaleniami planu w odniesieniu do projektowanej w obecnie obowiązującym planie drogi publicznej 12KD.

Justyna Wołagiewicz – poinformowała, iż na wniosek właścicieli terenów zabudowanych położonych w konturze ww. drogi, w prezentowanym projekcie planu zaproponowano jej likwidację tereny przeznaczone w obowiązującym planie pod drogę zostały obecnie włączone w teren zabudowy mieszkaniowej 1MNW.

W trakcie dalszej dyskusji omówiono obecne warunki terenowe i ukształtowanie terenu, w granicach konturu 1MNW w kontekście przyszłych możliwości jego właściwego i poprawnego skomunikowania i wydzielenia działek budowlanych. Omówiono parametry działek ustalone w projekcie planu.

Właściciele nieruchomości potwierdzili w rozmowie fakt istnienia uciążliwości związanych z funkcjonowaniem toru w sąsiedztwie ich nieruchomości, gdzie zamieszkują.

Poruszone zostały również kwestie dotyczące opłaty planistycznej w związku ze zmianą funkcji części terenów objętych planem.

II. W trakcie dyskusji uwag do projektu planu nie zgłoszono.

III. Zgodnie z art. 8d ustawy z dnia 27 marca 2003 r. o planowaniu i zagospodarowaniu przestrzennym, zainteresowanym zapewniono możliwością uczestnictwa w dyskusji za pomocą środków porozumiewania się na odległość (powyższa informacja zawarta została w ogłoszeniach skierowanych do właścicieli nieruchomości położonych w granicach planu i zamieszczonych w prasie lokalnej oraz na stronie urzędu i w BIP).

W wyznaczonym terminie nie wpłynęły zgłoszenia udziału w dyskusji za pomocą środków porozumiewania się na odległość.

Osoby, które uczestniczyły w dyskusji zostały poinformowane o przysługującym im prawie do złożenia uwag w terminie trwania konsultacji (to jest do dnia 9 lutego 2026 r.)

Protokół zawiera 3 ponumerowane strony.

Suwałki, dnia 29 stycznia 2026 r.

K I E R O W N I K
REFERATU URBANISTYKI
w Wydziale Architektury
i Gospodarki Przestrzennej
J. Wołogajewicz
mgr inż. arch. Justyna Wołogajewicz

.....
(podpis osoby sporządzającej protokół)

Z up. PREZYDENTA



Marcel B...
ZASTĘPCA PREZYDENTA

.....
(podpis prezydenta miasta)

LISTA OSÓB OBECNYCH NA SPOTKANIU OTWEARTYM DOTYCZĄCYM

Projektu miejscowego planu zagospodarowania przestrzennego obejmującego obszar ograniczony ulicami: Filipowską, Grunwaldzką, Stefana Batorego, terenem Zespołu Szkół nr 6 im. Karola Brzostowskiego, ulicą Łanową oraz zespołem zabudowy pokoszarowej w Suwałkach

w dniu 29 stycznia 2026 r.

1. 
2. 
3. *Justyna Wotogęć* *AGP-RU. UM Suwałki*
4.
5.
6.
7.
8.
9.
10.
11.
12.
13.
14.
15.
16.
17.
18.
19.
20.
21.
22.
23.
24.
25.
26.
27.

WYKAZ UWAG

złożonych do miejscowego planu zagospodarowania przestrzennego obejmującego obszar ograniczony ulicami: Filipowską, Grunwaldzką, Stefana Batorego, terenem Zespołu Szkół nr 6 im. Karola Brzostowskiego, ulicą Łanową oraz zespołem zabudowy pokoszarowej w Suwałkach

Lp.	Data wpływu uwagi	Imię i nazwisko albo nazwa jednostki organizacyjnej	Oznaczenie obszaru, którego dotyczy uwaga*	Sposób rozpatrzenia uwagi przez Prezydenta Miasta		Uwagi
				uwaga uwzględniona	uwaga nieuwzględniona	
1	2	3	4	5	6	7
w wyznaczonym terminie uwag do projektu planu nie wniesiono						

Załączniki:

- uwagi wymienione w wykazie

Z up. PREZYDENTA

.....
Marcin Domstłowski
ZASTĘPCA PREZYDENTA
(podpis Prezydenta Miasta)

*) Należy podać informację pozwalającą na identyfikację obszaru, którego dotyczy uwaga, np. numer działki ewidencyjnej, nazwę i numer obrębu ewidencyjnego, nazwę ulicy, nazwę miejscowości.