

***Materiały na Komisje
oraz na
LXVIII Sesję Rady Miejskiej
w Suwałkach***

***w dniu
27 marca 2024 roku***



(Materiał dostępny w wersji papierowej w Biurze Rady Miejskiej pok. 118 oraz w wersji elektronicznej na stronie internetowej BIP Urzędu Miejskiego w Suwałkach w zakładce Menu podmiotowe/Rada Miejska/Materiały sesyjne i komisyjne)

Spis treści

AtN.

1. Informacja o pracy Prezydenta Miasta Suwałk i wykonaniu uchwał Rady Miejskiej w Suwałkach od dnia 28 lutego 2024 roku. ... 3
2. Informacja o stanie bezpieczeństwa sanitarnego na terenie Miasta Suwałki w 2023 roku. *(Materiał dostępny w wersji papierowej w Biurze Rady Miejskiej pok. 118 oraz w wersji elektronicznej na stronie internetowej BIP Urzędu Miejskiego w Suwałkach w zakładce Menu podmiotowe/Rada Miejska/Materiały sesyjne i komisyjne).*
3. Ocena zasobów pomocy społecznej za rok 2023 dla gminy/powiatu Miasta Suwałki. ... 8
4. Informacja Prezydenta Miasta Suwałki o zgłoszonych żądaniach odszkodowawczych w związku z uchwaleniem lub zmianą miejscowych planów zagospodarowania przestrzennego oraz o wydanych decyzjach o naliczeniu opłaty w 2023 roku. ... 32
5. Rozpatrzenie projektu uchwały w sprawie określenia zadań Miasta Suwałki realizowanych w roku 2024 ze środków Państwowego Funduszu Rehabilitacji Osób Niepełnosprawnych. ... 34
6. Rozpatrzenie projektu uchwały w sprawie udzielenia dotacji na prace konserwatorskie, restauratorskie i roboty budowlane przy zabytkach wpisanych do rejestru lub znajdujących się w gminnej ewidencji zabytków, położonych w Suwałkach. ... 38
7. Rozpatrzenie projektu uchwały w sprawie wykazu kąpielisk na terenie Miasta Suwałki na rok 2024 oraz określenia sezonu kąpielowego. ... 41
8. Rozpatrzenie projektu uchwały w sprawie przyjęcia Programu opieki nad zwierzętami bezdomnymi oraz zapobiegania bezdomności zwierząt na terenie Miasta Suwałk na 2024 rok. ... 43
9. Rozpatrzenie projektu uchwały w sprawie zmiany uchwały w sprawie podziału Gminy Miasta Suwałki na sektory w celu zorganizowania odbierania odpadów komunalnych od właścicieli nieruchomości. ... 50
10. Rozpatrzenie projektu uchwały w sprawie nadania rondu nazwy Bitwy Niemeńskiej. ... 54
11. Rozpatrzenie projektu uchwały w sprawie nadania rondu nazwy świętego Franciszka z Asyżu. ... 57
12. Rozpatrzenie projektu uchwały w sprawie aktualności planu ogólnego i miejscowych planów zagospodarowania przestrzennego obowiązujących na terenie miasta Suwałk. *(Załącznik do uchwały jest dostępny w wersji papierowej w Biurze Rady Miejskiej pok. 118 oraz w wersji elektronicznej na stronie internetowej BIP Urzędu Miejskiego w Suwałkach w zakładce Menu podmiotowe/Rada Miejska/Materiały sesyjne i komisyjne).* ... 60
13. Rozpatrzenie projektu uchwały w sprawie przystąpienia do sporządzenia planu ogólnego Miasta Suwałk. ... 63

14. Rozpatrzenie projektu uchwały w sprawie uchylenia uchwały Nr XLIX/631/2022 Rady Miejskiej w Suwałkach z dnia 28 września 2022 r. w sprawie przystąpienia do sporządzenia miejscowego planu zagospodarowania przestrzennego terenu centrum handlowego „Suwałki Plaza” wraz z przyległymi ulicami: Generała Józefa Dwernickiego i Teofila Noniewicz w Suwałkach. ... 65
15. Rozpatrzenie projektu uchwały w sprawie miejscowego planu zagospodarowania przestrzennego Suwalskiej Specjalnej Strefy Ekonomicznej S.A. i terenów przyległych w granicach miasta Suwałk. ... 68
16. Rozpatrzenie projektu uchwały w sprawie rozpatrzenia skargi Andrzeja B. na działalność Miejskiego Ośrodka Pomocy Rodzinie w Suwałkach. ... 105
17. Rozpatrzenie projektu uchwały w sprawie rozpatrzenia skargi Emilii i Radosława Piotra Cz. na działalność Prezydenta Miasta Suwałk. ... 107
18. Rozpatrzenie projektu uchwały w sprawie petycji Kamila M. w sprawie zmiany nazewnictwa przystanków komunikacyjnych zarządzanych przez Gminę Miasto Suwałki. ... 113
19. Rozpatrzenie projektu uchwały w sprawie zmiany uchwały w sprawie określenia przystanków komunikacyjnych w Suwałkach, których właścicielem albo zarządcą jest Gmina Miasto Suwałki, udostępnionych operatorom i przewoźnikom wykonującym regularne przewozy osób w publicznym transporcie zbiorowym oraz warunków i zasad korzystania z tych przystanków. ... 116
20. Rozpatrzenie projektu uchwały zmieniającej uchwałę w sprawie określenia szczegółowych zasad, sposobu i trybu umarzania, odraczania spłaty i rozkładania na raty należności pieniężnych mających charakter cywilnoprawny, przypadających Miastu Suwałki lub jego jednostkom organizacyjnym oraz warunków dopuszczalności pomocy publicznej, w których ulga stanowić będzie pomoc publiczną. ... 127
21. Rozpatrzenie projektu uchwały w sprawie zmian w budżecie miasta na 2024 rok. *(Materiał znajduje się w oddzielnej książeczce)*
22. Rozpatrzenie projektu uchwały w sprawie zmian w Wieloletniej Prognozie Finansowej Miasta Suwałki na lata 2024-2029 wraz z prognozą kwoty długu i spłat zobowiązań na lata 2024-2041. *(Materiał znajduje się w oddzielnej książeczce)*
23. Sprawozdania z działalności Komisji Rady Miejskiej w Suwałkach za okres VIII kadencji 2018 – 2024. ... 129
24. Sprawozdanie z działalności Komisji Rewizyjnej Rady Miejskiej w Suwałkach za okres VIII kadencji 2018 – 2024. ... 167

**Informacja o pracy Prezydenta Miasta Suwałk i wykonaniu
uchwał Rady Miejskiej w Suwałkach od dnia 28 lutego 2024 roku**

Od dnia ostatniej sesji Rady Miejskiej w Suwałkach wydałem 37 zarządzeń, między innymi:

- 1. Powołania Komisji Przetargowej** do przygotowania i przeprowadzenia postępowań o udzielenie zamówień publicznych na następujące zadania:
 - a) Opracowanie projektu budowlanego modernizacji budynku przy ul. Mickiewicza 1 w Suwałkach – wymiana okien połaciowych;
 - b) Dostawa materiałów biurowych oraz dostawa papieru do drukarek i kserokopiarek;
 - c) Montaż siłowni zewnętrznej czterostanowiskowej na powietrzu przy ul. Reja 68 – LII.
- 2. Zarządzenia w sprawie powołania:**
 - a) komisji do spraw naboru kandydatów na wolne stanowisko urzędnicze inspektora w Wydziale Rozwoju i Funduszy Zewnętrznych Urzędu Miejskiego w Suwałkach w wymiarze 1 etatu – 2 zarządzenia;
 - b) komisji do spraw dokonywania oceny przydatności składników rzeczowych majątku ruchomego do dalszego użytkowania i likwidacji składników rzeczowych majątku ruchomego będącego w użytkowaniu lub w depozycie Urzędu Miejskiego w Suwałkach;
 - c) komisji konkursowej ds. opiniowania ofert na powierzenie lub wsparcie realizacji zadania publicznego na rzecz mieszkańców Suwałk w zakresie działalności na rzecz rodziny, macierzyństwa, rodzicielstwa, upowszechniania i ochrony praw dziecka w 2024 r.;
 - d) komisji do opiniowania wniosków o przyznanie dotacji na prace konserwatorskie, restauratorskie i roboty budowlane przy zabytkach wpisanych do rejestru lub znajdujących się w gminnej ewidencji zabytków, położonych w Suwałkach;
 - e) komisji do spraw naboru kandydatów na wolne stanowisko urzędnicze inspektora nadzoru robót drogowych w Wydziale Inwestycji Urzędu Miejskiego w Suwałkach w wymiarze 1 etatu;
 - f) komisji do spraw naboru kandydatów na wolne stanowisko urzędnicze inspektora w Wydziale Informatyki Urzędu Miejskiego w Suwałkach w wymiarze 1 etatu.
- 3. Inne zarządzenia w sprawach:**
 - a) udzielenia bonifikaty od ceny sprzedaży lokali mieszkalnych stanowiących mienie gminne Miasta Suwałki przeznaczonych do sprzedaży bezprzetargowej na rzecz najemców;
 - b) przymusowego doprowadzenia osób do kwalifikacji wojskowej;
 - c) wprowadzenia systemu identyfikacji wizualnej marki Gminy Miasta Suwałki oraz znaku promocyjnego (logo) Gminy Miasta Suwałki oraz ustalenia zasad ich użytkowania i zastosowania;
 - d) nabycia nieruchomości;
 - e) uchylecia Zarządzenia nr 68/2024 Prezydenta Miasta Suwałk z dnia 21 lutego 2024 r. w sprawie wprowadzenia systemu identyfikacji wizualnej marki Gminy Miasta Suwałki oraz znaku promocyjnego (logo) Gminy Miasta Suwałki oraz ustalenia zasad ich użytkowania i zastosowania;
 - f) powierzenia Pani Danucie Jolancie Palczewskiej stanowiska dyrektora Przedszkola nr 4 z Oddziałem Integracyjnym w Suwałkach;
 - g) powierzenia Pani Iwonie Łazarskiej stanowiska dyrektora Przedszkola nr 6 w Suwałkach;

- h) powierzenia Pani Elżbiecie Słowikowskiej stanowiska dyrektora Przedszkola nr 10 im. Marii Konopnickiej w Suwałkach;
- i) ogłoszenia wyników drugiego otwartego konkursu ofert na realizację zadania publicznego na rzecz mieszkańców Suwałk w zakresie działalności na rzecz osób w wieku emerytalnym na lata 2024 - 2025 poprzez prowadzenie klubów seniora;
- j) wyznaczenia aptek ogólnodostępnych do pełnienia dyżurów w porze nocnej na terenie Miasta Suwałki w 2024 roku;
- k) ogłoszenia wyników konkursu ofert na realizację zadania pn. "Poukładaj Sobie Raka!-BO,, - wybranego do realizacji w ramach budżetu obywatelskiego na 2024 r.;
- l) przyjęcia wykazu nieruchomości stanowiącej własność Miasta Suwałk przeznaczonej do zbycia w drodze zamiany;
- m) ogłoszenia drugiego naboru wniosków na realizację zadań publicznych z zakresu rozwoju sportu w Mieście Suwałki w 2024 roku;
- n) wydawania bezpłatnego bonu do Aquaparku, bezpłatnego artykułu promocyjnego oraz wyprawki z tytułu narodzin dziecka, mieszkańca Suwałk, które urodzi się jako pierwsze w danym roku kalendarzowym;
- o) zmiany Regulaminu funduszu świadczeń socjalnych Urzędu Miejskiego w Suwałkach;
- p) ustalenia podstawowej kwoty dotacji w Mieście Suwałki na 2024 r.;
- q) szczegółowych warunków przyznawania Suwalskiej Karty Mieszkańca obywatelom Ukrainy, o których mowa w art. 2 ust.1 ustawy z dnia 12 marca 2022 r. o pomocy obywatelom Ukrainy w związku z konfliktem zbrojnym na terytorium tego państwa;
- r) przyjęcia wykazu nieruchomości stanowiących własność Miasta Suwałk przeznaczonych do sprzedaży;
- s) przyjęcia wykazu nieruchomości stanowiącej własność Miasta Suwałk przeznaczonej do sprzedaży;
- t) utworzenia Komisji Bezpieczeństwa i Porządku na kadencję 2024 -2026;
- u) ustalenia średniego miesięcznego kosztu utrzymania mieszkańca w Domu Pomocy Społecznej "Kalina" w Suwałkach;
- v) ustalenia średniego miesięcznego wydatku przeznaczonego na utrzymanie dziecka w placówkach opiekuńczo - wychowawczych prowadzonych przez Miasto Suwałki;
- w) udzielenia bonifikaty od ceny sprzedaży lokali mieszkalnych stanowiących mienie gminne Miasta Suwałki przeznaczonych do sprzedaży bezprzetargowej na rzecz najemców;
- x) ogłoszenia wyników otwartego konkursu ofert na powierzenie lub wsparcie realizacji zadania publicznego na rzecz mieszkańców Suwałk w zakresie działalności na rzecz rodziny, macierzyństwa, rodzicielstwa, upowszechniania i ochrony praw dziecka w 2024 r.;
- y) ustalenia Regulaminu systemu roweru miejskiego SUWER oraz ustalenia wysokości opłat za korzystanie z systemu roweru miejskiego SUWER.

Realizując uchwały Rady Miejskiej w Suwałkach, wydałem zarządzenia w sprawie zmian w budżecie Miasta na 2024 rok, w wyniku którego dokonano zmiany:

W planie dochodów budżetowych:

- 1) zmniejszenia planu dochodów budżetowych o kwotę 249.455,00 zł;
- 2) zwiększenia planu dochodów budżetowych o kwotę 8.900.470,17 zł;
- 3) zwiększenia planu dochodów budżetowych o kwotę 854.489,00 zł.

W planie wydatków budżetowych:

- 1) zmniejszenia planu wydatków budżetowych o kwotę 8.771.625,00 zł;
- 2) zwiększenia planu wydatków budżetowych o kwotę 17.422.640,17 zł;
- 3) zmniejszenia planu wydatków budżetowych o kwotę 343.731,00 zł;
- 4) zwiększenia planu wydatków budżetowych o kwotę 1.198.220,00 zł.

Powyższe zmiany związane były z dokonaniem przesunięć środków finansowych w dziale: Administracja publiczna, Bezpieczeństwo publiczne i ochrona przeciwpożarowa, Pomoc społeczna, Pozostałe zadania w zakresie polityki społecznej, Różne rozliczenia, Oświata i wychowanie, Ochrona zdrowia, Pomoc Społeczna, Rodzina, Edukacyjna opieka wychowawcza, Gospodarka komunalna i ochrona środowiska, Transport i łączność, Kultura i ochrona dziedzictwa narodowego, Kultura fizyczna, Działalność usługowa, Urzędy naczelnych organów władzy państwowej, kontroli i ochrony prawa oraz sądownictwa, Obrona Narodowa

Ponadto w okresie sprawozdawczym rozpatrzono:

- a) Wnioski Wydziału Oświaty i Wychowania w sprawach:
 - listy zwycięskich projektów w szkołach w roku szkolnym 2023/2024 w ramach Szkolnego Budżetu Obywatelskiego CUMULUS;
 - informacji w sprawie ustalenia podstawowej kwoty dotacji w mieście Suwałki na 2024 rok.
- b) Wnioski Wydziału Spraw Społecznych i Zdrowia w sprawach:
 - Sprawozdania z działalności Miejskiego Ośrodka Pomocy Rodzinie w Suwałkach za 2023 r. oraz przedstawienia potrzeb w zakresie pomocy społecznej i pieczy zastępczej na rok 2024;
 - Przekazanie działki na utworzenie Środowiskowego Domu Samopomocy uczestnikom Niepublicznej Terapeutycznej Szkoły Przysposabiającej do Pracy „Prolog” oraz Niepublicznej Szkoły Podstawowej „Bajka”;
 - projektu zarządzenia w sprawie wydania bezpłatnego bonu do Aquaparku, bezpłatnego artykułu promocyjnego oraz wyprawki z tytułu narodzin dziecka, mieszkańca Suwałk, które urodzi się jako pierwsze w danym roku kalendarzowym;
 - wniosków jednostek miejskich o zwiększenie planu wydatków z funduszu alkoholowego na realizację zadań zawartych w Miejskim Programie Profilaktyki i Rozwiązywania Problemów Alkoholowych i Przeciwdziałania Narkomanii w Suwałkach na lata 2022-2024;
 - Informacji dotyczącej funkcjonowania Domu Pomocy Społecznej „Kalina” w Suwałkach w 2023 r.;
 - projektu zarządzenia w sprawie ustalenia średniego miesięcznego kosztu utrzymania mieszkańca w Domu Pomocy Społecznej „Kalina” w Suwałkach;
 - oceny zasobów pomocy społecznej Miasta Suwałk za 2023 r. dla Gminy/Powiatu Miasta Suwałki;
 - określenia zadań Miasta Suwałk realizowanych w 2024 r. w ramach środków Państwowego Funduszu Rehabilitacji Osób Niepełnosprawnych;
 - Informacji dotyczącej funkcjonowania Placówki Opiekuńczo-Wychowawczej w Suwałkach „Dom nr 1” i „Dom nr 2” w 2023 r.;
 - projektu zarządzenia w sprawie ustalenia średniego miesięcznego wydatku przeznaczonego na utrzymanie dziecka w placówkach opiekuńczo-wychowawczych prowadzonych przez Miasto Suwałki;
 - dofinansowania złożonych wniosków z funduszu alkoholowego w ramach realizacji zadań zawartych w Miejskim Programie Profilaktyki i Rozwiązywania Problemów Alkoholowych i Przeciwdziałania Narkomanii w Suwałkach na lata 2022-2024.
- c) Wnioski Wydziału Kultury i Sportu w sprawach:
 - programu i budżetu Dni Suwałk 2024;
 - Pikniku Europejskiego dla uczczenia 20. rocznicy przystąpienia Polski do Unii Europejskiej.

- d) Wnioski Wydziału Rozwoju i Funduszy Zewnętrznych w sprawach:
- założenia projektów grantowych „Mieszkanie bez barier - poprawa dostępności na rzecz osób potrzebujących wsparcia w codziennym funkcjonowaniu w mieście Suwałki” w ramach działania 4.3. Programu Fundusze Europejskiego dla Podlaskiego 2021-2027;
 - przygotowania projektów na nabór do Działania 05.01 Rewitalizacja miejska;
 - koncepcji zagospodarowania wybranych przestrzeni Suwałk, proponowanych do realizacji w ramach Zintegrowanych Inwestycji Terytorialnych i innych programów - Polska-Litwa, Polska Wschodnia, FEDP.
- e) Wniosek Biura Współpracy z Organizacjami Pozarządowym w sprawie informacji z konsultacji społecznych dotyczących projektu uchwały Rady Miejskiej w Suwałkach w sprawie konsultacji społecznych z mieszkańcami Miasta Suwałk dotyczących Suwalskiego Budżetu Obywatelskiego.
- f) Wnioski Wydziału Gospodarki Komunalnej i Nadzoru Właścicielskiego w sprawach:
- planu ekonomiczno-finansowego PWiK w Suwałkach Sp. z o.o. na 2024 r.;
 - planu rzeczowo-finansowego PEC w Suwałkach Sp. z o.o. na 2024 r.;
 - planu ekonomiczno-finansowego PNTPW w Suwałkach Sp. z o.o. na 2024 r.;
 - wyników konsultacji społecznych dotyczących ustawienia ławek na terenie Miasta Suwałk;
 - koncepcji budowy hangaru wraz z budynkiem administracyjnym, proponowanej do realizacji w ramach Zintegrowanych Inwestycji Terytorialnych;
 - propozycji prac remontowych i odtworzeniowych w roku kalendarzowym 2024;
 - weryfikacji rekompensaty wypłaconej PGK w Suwałkach Sp. z o.o.;
 - wniosku Zarządu Dróg i Zieleni w Suwałkach pn. Zatwierdzenie projektu dokumentów dot. przeprowadzenia XXVIII edycji konkursu „Gdzie te piękne ogrody i kwieciste balkony...”.
- g) Wnioski Wydziału Ochrony Środowiska w sprawach:
- wniosków o przyznanie dofinansowania na utrzymanie zieleni oraz edukację ekologiczną miejskim jednostkom organizacyjnym w Suwałkach w 2024 r.;
 - propozycji podziału środków finansowych przeznaczonych na realizację zadań w zakresie ekologii i ochrony zwierząt oraz ochrony dziedzictwa przyrodniczego w 2024 r.
- h) Wniosek Wydziału Obsługi Prezydenta, Komunikacji Społecznej i Promocji w sprawie propozycja wystawy związanej z 20-leciem Suwałk w Unii Europejskiej.
- i) Wnioski Wydziału Architektury i Gospodarki Przestrzennej w sprawach:
- rozpatrzenia uwag wniesionych do miejscowego planu zagospodarowania przestrzennego Suwalskiej Specjalnej Strefy Ekonomicznej S.A. i terenów przyległych w granicach miasta Suwałk wyłożonego do publicznego wglądu;
 - rozpatrzenia uwag złożonych do miejscowego planu zagospodarowania przestrzennego północnego rejonu ulicy Ogrodowej w Suwałkach;
 - wniosków ZDiZ w Suwałkach zgłoszonych na posiedzeniu Miejskiej Komisji Urbanistyczno-Architektonicznej do projektu miejskiego planu zagospodarowania przestrzennego w rejonie osiedla przy ul. S. Staniszeńskiego w Suwałkach, w wersji po uwzględnieniu uwag.

j) Wnioski Wydziału Geodezji i Gospodarki Nieruchomościami w sprawach:

- wniosku dotyczącego nabycia na rzecz Gminy Miasta Suwałki działki o nr geod. 30638/1 o powierzchni 0,0036 ha, położonej w Suwałkach przy ul. S. Staszica;
- zamiany nieruchomości będącej własnością pani S., oznaczonej nr geod. 33913/2 o pow. 0,0201 ha, położonej przy ul. Cz. Miłosza w Suwałkach na nieruchomość z mienia komunalnego oznaczoną nr geod. 33914/29 o pow. 0,0122 ha, 33914/40 o pow. 0,0076 ha, położoną przy ul. B. Prusa w Suwałkach;
- zamiany nieruchomości oznaczonej nr geod. 11000/2 o pow. 0,0200 ha, 11000/3 o pow. 0,1410 ha, 11000/4 o pow. 0,0455 ha położonej przy ul. Wigierskiej w Suwałkach będącej własnością pana K. na nieruchomość z mienia komunalnego oznaczoną nr geod. 11001/1 o pow. 0,0609 ha położoną przy ul. Wigierskiej w Suwałkach;
- wniosku o sprzedaż działki o nr geodezyjnym 11520/14, stanowiącej własność Miasta Suwałk, położonej w Suwałkach przy ul. T. Noniewicza posiadającej urządzoną księgę wieczystą – sprzedaż bezprzetargowa na poprawienie warunków zagospodarowania nieruchomości przyległej;
- rozpatrzenia projektu zarządzenia w sprawie przyjęcia wykazu nieruchomości stanowiącej własność Miasta Suwałk, oznaczonej działkami nr 24261/1 o powierzchni 0,0075 ha, 24264/1 o powierzchni 0,0233 ha, 24265/1 o powierzchni 0,0427 ha, położonej w Suwałkach przy ul. Dąbrówka, przeznaczonej do zamiany;
- wniosku ZBM TBS Sp. z o.o. dotyczącego wydania opinii w sprawie zmiany własności lokalu mieszkalnego przy ul. Gen. J. Dwernickiego, stanowiącego własność pani M. na lokal mieszkalny położony w tym samym budynku, stanowiący własność Gminy Miasto Suwałki;
- wniosku o sprzedaż działki oznaczonej numerem geodezyjnym 22895 o powierzchni 0,0019 ha, zabudowanej garażem, stanowiącej własność Miasta Suwałk, położonej w Suwałkach przy ul. Modrzewiowej - sprzedaż z pierwszeństwem na rzecz dotychczasowego dzierżawcy;
- projektu zarządzenia w sprawie przyjęcia wykazu nieruchomości lokalowej stanowiącej własność Miasta Suwałk położonej przy ul. T. Kościuszki 92;
- projektu zarządzenia w sprawie przyjęcia wykazu nieruchomości stanowiących własność Miasta Suwałk położonych przy ulicach: W. Witosa, T. Lutostańskiego, Piotrkowskiej i Żniwnej;
- wydatków Miasta Suwałki na wykupy nieruchomości w 2024 r. - zobowiązania obecne i przyszłe;
- wniosku o obniżenie ceny wywoławczej działki nr 158 o powierzchni 0,5111 ha oraz działki nr 159 o powierzchni 0,5434 ha, niezabudowanych, stanowiących własność Miasta Suwałk, położonych na terenie Gminy Szypliszki, obręb 0017 – Kaletnik – posiadających urządzoną księgę wieczystą – sprzedaż w drodze przetargu ustnego nieograniczonego.

Suwałki, 13.03.2024 r.

PREZYDENT
Przesław Rychkiewicz



**OCENA ZASOBÓW POMOCY
SPOŁECZNEJ ZA ROK 2023
DLA GMINY/POWIATU MIASTA
SUWAŁKI**

Suwałki, 2024

Lp.	SPIS TREŚCI	Strona
1.	WPROWADZENIE	3
2.	DANE O SYTUACJI DEMOGRAFICZNEJ	3
3.	DANE O KORZYSTAJĄCYCH Z POMOCY I WSPARCIA	4
3.1.	gmina – zadania mopr	6
3.2.	powiat – zadania pcpr/mopr	8
4.	INNE RODZAJE POMOCY I ŚWIADCZEŃ	10
5.	ZASOBY INSTYTUCJONALNE POMOCY I WSPARCIA	13
5.1	Zasoby instytucjonalne pomocy i wsparcia (c.d.)	14
6	KADRA JEDNOSTKI ORGANIZACYJNEJ POMOCY SPOŁECZNEJ	17
7.	ŚRODKI FINANSOWE NA WYDATKI W POMOCY SPOŁECZNEJ I INNYCH OBSZARACH POLITYKI SPOŁECZNEJ W BUDŻECIE JEDNOSTKI SAMORZĄDU TERYTORIALNEGO	17
8.	AKTYWNOŚĆ PROJEKTOWO-KONKURSOWA JEDNOSTKI ORGANIZACYJNEJ POMOCY SPOŁECZNEJ	21
9.	WSPÓŁPRACA Z ORGANIZACJAMI POZARZĄDOWYMI – ZADANIA ZLECONE W OBSZARZE POMOCY I WSPARCIA	22
10.	WSKAŹNIKI OCENY ZASOBÓW POMOCY SPOŁECZNEJ	23
10.1	kadra pracowników socjalnych	23
11.	REKOMENDACJE	24

1. WPROWADZENIE

Zgodnie z art. 16a ustawy z 12 marca 2004 r. o pomocy społecznej gmina i powiat oraz samorząd województwa zobowiązani są do sporządzania corocznie oceny zasobów pomocy społecznej w oparciu o analizę lokalnej sytuacji społeczno-demograficznej, która w szczególności winna obejmować: infrastrukturę, kadrę, organizacje pozarządowe, nakłady finansowe ponoszone na zadania pomocy społecznej oraz informacje o osobach i rodzinach korzystających z pomocy społecznej oraz innych świadczeń. Ocena zawiera części tabelaryczne opracowane na podstawie danych z dostępnych systemów informatycznych (POMOST, CAS) oraz informacji PUP, Wydziału Oświaty i Wychowania, Wydziału Spraw Społecznych i Zdrowia, ZBM TBS Sp. z o.o., NGO, rocznej sprawozdawczości z zakresu pomocy społecznej i pieczy zastępczej, świadczeń rodzinnych i innych danych MOPR. Poniżej prezentujemy dane o sytuacji demograficznej, rynku pracy, infrastruktury społecznej, korzystających z pomocy i wsparcia, świadczeniach pomocy społecznej, zasobach instytucjonalnych, kadrze pomocy społecznej, środkach finansowych na wydatki pomocy społecznej, rodziny i inne obszary polityki społecznej w budżecie jednostki samorządu terytorialnego, w tym MOPR, aktywności projektowo-konkursowej MOPR, współpracy z organizacjami pozarządowymi w obszarze pomocy i wsparcia w mieście Suwałki.

2. DANE O SYTUACJI DEMOGRAFICZNEJ I SPOŁECZNEJ

Według stanu na 30 czerwca 2023 r. (dane GUS) w mieście Suwałki zamieszkiwały 68 434 osoby, z czego ok. 53 % stanowiły kobiety, a 47% mężczyźni. W porównaniu do 2022 r. liczba mieszkańców spadła o 318 osób. Odnotowano wzrost osób w wieku produkcyjnym o 361 osób i o 482 osoby w wieku poprodukcyjnym. Stopa rejestrowanego bezrobocia na dzień 31 grudnia 2023 r. w Mieście wyniosła 5,6%, a dla województwa podlaskiego 7%. W mieście Suwałki zarejestrowanych było ogółem 1592 osób bezrobotnych, wzrost o 91 osób. Udział długotrwale bezrobotnych w populacji bezrobotnych wyniósł ok. 59%, natomiast prawo do zasiłku dla bezrobotnych posiadało 16%. Zauważalny jest nieznaczny spadek mieszkań komunalnych, w tym lokali socjalnych. Zmalała również o 27 osób liczba osób oczekujących na mieszkania z lokalowego zasobu gminy. Zwiększyła się liczba miejsc w żłobkach, co skutkowało zmniejszeniem o 44 dzieci, którym nie przyznano miejsc. Natomiast dzieciom w wieku przedszkolnym jest pełne zabezpieczenie miejsc wg złożonych wniosków.

WYSZCZEGÓLNIENIE	Lata poprzednie		Rok oceny 2023	PROGNOZA	
	2021	2022		Rok po ocenie 2024	Dwa lata po ocenie 2025
0	1	2	3	4	5
MIESZKANCY (w osobach) wg stanu na 30 czerwca każdego roku					
Ogółem	1	69 575	68 752	68 434	66 615
Wiek przedprodukcyjny	2	13 071	13 065	12 904	12 904
Wiek produkcyjny	3	42 524	41 359	40 720	40 720
Wiek poprodukcyjny	4	13 980	14 328	14 810	14 810
KOBIEТЫ					
Ogółem	5	36 319	35 906	35 762	35 762
MĘŻCZYŹNI					
Ogółem	6	33 256	32 846	32 672	32 672
RYNEK PRACY					
Bezrobotni ogółem	7	1 437	1 501	1 592	1 650
Bezrobotni długotrwale ogółem	8	707	644	935	980
Bezrobotni ogółem z prawem do zasiłku	9	208	257	249	230
INFRASTRUKTURA SPOŁECZNA					
Liczba mieszkań komunalnych w zasobie gminy	10	1 881	1 814	1 792	1 642
Liczba wniosków złożonych na mieszkanie komunalne z zasobów gminy	11	136	135	126	140
w tym z wiersza 10: Liczba mieszkań socjalnych (lokali)	12	192	195	173	173
Liczba oczekujących na mieszkanie socjalne	13	62	49	22	25
Liczba wyroków eksmisyjnych bez wskazania lokalu socjalnego	14	9	9	8	5
Liczba żłobków (żłobki, kluby dziecięce, oddziały żłobkowe w przedszkolach)	15	15	15	14	16
Liczba opiekunów dziennych do dzieci	16	0	0	0	0

11

Liczba miejsc w żłobkach (żłobki, kluby dziecięce, oddziały żłobkowe w przedszkolach)	17	796	728	743	767	767
Liczba dzieci, którym nie przyznano miejsc w żłobku (żłobek, klub dziecięcy, oddziały żłobkowe w przedszkolach)	18	309	406	362	300	300
Powody nie przyznania miejsca w żłobku - brak wolnych miejsc						
Liczba przedszkoli (przedszkola wraz z oddziałami przedszkolnymi przy szkołach)	19	41	43	41	40	40
Liczba miejsc w przedszkolach (przedszkola wraz z oddziałami przedszkolnymi przy szkołach)	20	3 205	3 492	3 381	3 300	3 300
Liczba dzieci, którym nie przyznano miejsc w przedszkolu wg złożonych wniosków	21	0	0	0	0	0
Powody nie przyznania miejsca w przedszkolu - nie dotyczy						
Liczba świetlic i klubów dla dzieci i młodzieży - ogółem	22	15	12	13	13	13
Z tego: (wiersze „Przyszkolne” i „Pozaszkolne”)						
Przyszkolne	23	12	8	8	8	8
Pozaszkolne	24	3	4	5	5	5
Liczba klubów i innych miejsc spotkań dla seniorów	25	3	4	5	6	6
Liczba hospicjów	26	1	1	1	1	1
Liczba ośrodków dla cudzoziemców	27	0	0	0	0	0

3. DANE O KORZYSTAJĄCYCH Z POMOCY I WSPARCIA

Pomoc i wsparcie z pomocy społecznej i innych tytułów (PFRON, dodatki mieszkaniowe, pomoc instytucjonalna, ośrodki wsparcia, piecza zastępcza, poradnictwo specjalistyczne) w 2023 r. uzyskało 4709 osób. Pomocą społeczną objęto 1672 środowiska rodzinne liczące 3134 osoby, co stanowiło 3% wszystkich mieszkańców miasta. W roku oceny w stosunku do 2022 r. łączna liczba osób którym decyzją przyznano świadczenie wzrosła o ok. 5% (103 osoby). Wzrosła również o ok. 12% liczba osób objęta wsparciem z innych tytułów (głównie z PFRON - 370 osób). Najczęściej występującymi przyczynami trudnej sytuacji życiowej osób i rodzin, a jednocześnie powodami ubiegania się o pomoc były kolejno: długotrwała lub ciężka choroba i niepełnosprawność, które dotyczą najczęściej osoby w podeszłym wieku, a tym samym generują coraz większe koszty w zakresie usług opiekuńczych, pomocy rzeczowej i pomocy instytucjonalnej. Kolejną przesłanką było bezrobocie i współistniejące uzależnienia, które przyczyniają się i powodują bezradność w wypełnianiu funkcji opiekuńczo-wychowawczych i prowadzeniu gospodarstwa domowego.

WYSZCZEGÓLNIENIE	Lata poprzednie		Rok oceny 2023	Prognoza rok po ocenie
	2021	2022		
1	2	3	4	5
OSOBY I RODZINY, KTÓRYM UDZIELONO POMOCY I WSPARCIA				
Liczba osób	1	4 178	4 169	4 709
OSOBY I RODZINY, KTÓRYM PRZYZNANO ŚWIADCZENIE				
Liczba osób	2	1 830	1 951	2 054
W tym: osoby długotrwale korzystające	3	1 084	1 197	1 098
Wiek 0-17	4	271	569	569
Wiek produkcyjny	5	1 148	1 007	1 095
Wiek poprodukcyjny	6	411	375	390
Liczba rodzin	7	1 754	1 610	1 672
Liczba osób w rodzinach	8	3 325	3 032	3 134
w tym: KOBIETY (z wierszy 2-6)				
Ogółem	9	947	969	1 047
W tym: osoby długotrwale korzystające	10	578	598	546
Wiek 0-17	11	134	268	266
Wiek 18-59	12	514	437	488
Wiek 60 lat i więcej	13	299	264	293
w tym: MĘŻCZYŹNI (z wierszy 2-6)				
Ogółem	14	883	982	1 007
W tym: osoby długotrwale korzystające	15	506	599	552
Wiek 0-17	16	137	301	303
Wiek 18-64	17	634	570	607
Wiek 65 lat i więcej	18	112	111	97

OSOBY I RODZINY, KTÓRYM PRZYZNANO ŚWIADCZENIE PIENIĘŻNE					
Liczba osób ogółem	19	1 208	1 082	1 104	1 104
Liczba rodzin	20	1 173	1 058	1 083	1 083
Liczba osób w rodzinach	21	2 356	2 069	2 031	2 031
OSOBY I RODZINY, KTÓRYM PRZYZNANO ŚWIADCZENIE NIEPIENIĘŻNE					
Liczba osób ogółem	22	784	1 008	1 096	1 096
Liczba rodzin	23	673	701	738	738
Liczba osób w rodzinach	24	1 339	1 683	1 787	1 787
OSOBY I RODZINY, Z KTÓRYMI PRZEPROWADZONO WYWIAD ŚRODOWISKOWY					
Liczba osób ogółem	25	1 830	1 951	2 054	2 054
Liczba rodzin	26	1 555	1 428	1 481	1 481
Liczba osób w rodzinach	27	2 923	2 692	2 794	2 794
POWODY UDZIELENIA POMOCY I WSPARCIA					
UBÓSTWO					
Liczba rodzin	28	987	914	913	913
Liczba osób w rodzinach	29	1 779	1 685	1 615	1 615
BEZROBOCIE					
Liczba rodzin	30	579	520	543	543
Liczba osób w rodzinach	31	1 298	1 144	1 211	1 211
NIEPEŁNOSPRAWNOŚĆ					
Liczba rodzin	32	868	816	877	877
Liczba osób w rodzinach	33	1 304	1 257	1 363	1 363
DŁUGOTRWAŁA LUB CIĘŻKA CHOROBA					
Liczba rodzin	34	894	849	916	916
Liczba osób w rodzinach	35	1 347	1 323	1 402	1 402
BEZRADNOŚĆ W SPRAWACH OPIEKUNCZO-WYCHOWAWCZYCH					
Liczba rodzin	36	317	295	318	318
Liczba osób w rodzinach	37	1 310	1 213	1 296	1 296
ALKOHOLIZM					
Liczba rodzin	38	207	202	225	225
Liczba osób w rodzinach	39	278	270	289	289
NARKOMANIA					
Liczba rodzin	40	22	23	28	28
Liczba osób w rodzinach	41	34	28	32	32
POTRZEBA OCHRONY MACIERZYŃSTWA					
Liczba rodzin	42	103	95	88	88
W TYM: WIELODZIETNOŚĆ					
Liczba rodzin	43	18	27	28	28
BEZDOMNOŚĆ					
Liczba rodzin	44	112	99	102	102
Liczba osób w rodzinach	45	112	99	102	102
TRUDNOŚCI W PRZYSTOSOWANIU DO ŻYCIA PO ZWOLNIENIU Z ZAKŁADU KARNEGO					
Liczba rodzin	46	54	47	51	51
Liczba osób w rodzinach	47	54	72	75	75
ZDARZENIA LOSOWE					
Liczba rodzin	48	2	4	2	2
Liczba osób w rodzinach	49	7	13	3	3
KŁĘSKI ŻYWIŁOWE I EKOLOGICZNE					
Liczba osób	50	0	0	0	0
SIEROCTWO					
Liczba rodzin	51	0	0	0	0
Liczba osób w rodzinach	52	0	0	0	0
PRZEMOC W RODZINIE					
Liczba rodzin	53	17	15	16	16
Liczba osób w rodzinach	54	59	56	59	59
TRUDNOŚCI W INTEGRACJI OSÓB, KTÓRE OTRZYMAŁY STATUS UCHODźCY LUB OCHRONĘ UZUPEŁNIAJĄCĄ					
Liczba rodzin	55	0	2	2	1
Liczba osób w rodzinach	56	0	4	4	1
USŁUGI POMOCY SPOŁECZNEJ					
USŁUGI OPIEKUNCZE OGÓŁEM					
Liczba osób	57	202	190	208	208
Liczba świadczeń	58	37 109	34 103	37 850	37 850
Kwota świadczeń w złotych	59	2 793 819	2 322 435	3 249 175	3 249 175
W TYM: SPECJALISTYCZNE (wiersze 59 - 61)					
Liczba osób	60	0	0	0	0
Liczba świadczeń	61	0	0	0	0
Kwota świadczeń w złotych	62	0	0	0	0

SPECJALISTYCZNE USŁUGI DLA OSÓB Z ZABURZENIAMI PSYCHICZNYMI					
Liczba osób	63	23	14	11	11
Liczba świadczeń	64	7 022	5 030	11	11
Kwota świadczeń w złotych	65	324 821	219 641	203 866	203 866
PORADNICTWO SPECJALISTYCZNE					
Liczba rodzin	66	543	519	563	563
Liczba osób w rodzinach	67	1 153	925	982	982
PRACA SOCJALNA					
Liczba rodzin	68	1 381	1 126	1 108	1 108
Liczba osób w rodzinach	69	2 608	2 114	1 994	1 994
INTERWENCJA KRYZYSOWA					
Liczba rodzin	70	49	37	78	78
Liczba osób w rodzinach	71	108	87	202	202
KONTRAKT SOCJALNY					
Liczba zawartych kontraktów socjalnych - ogółem	72	166	154	179	179
Liczba osób objętych kontraktem socjalnym - ogółem	73	184	173	179	179
(z wiersza 71) Liczba zawartych kontraktów socjalnych część A	74	108	117	154	154
Liczba osób objętych kontraktem socjalnym część A	75	126	136	154	154
(z wiersza 71) Liczba zawartych kontraktów socjalnych część B	76	58	37	25	25
Liczba osób objętych kontraktem socjalnym część B	77	58	37	25	25
(z wiersza 72) Liczba osób objętych kontraktem socjalnym w Klubie Integracji Społecznej - ogółem	78	X	X	X	X
PROJEKT SOCJALNY					
Liczba realizowanych projektów socjalnych	79	1	2	2	2
Liczba osób objętych projektami socjalnymi	80	25	37	101	110

3.1. GMINA – ZADANIA MOPR

W okresie oceny realizowano zadania z zakresu zadań własnych i zleconych pomocy społecznej i pieczy zastępczej należących do właściwości gminy i powiatu oraz innych zadań z zakresu polityki społecznej. Realizacja zadań własnych gminy o charakterze obligatoryjnym i fakultatywnym polegała na przyznawaniu i wypłacaniu świadczeń oraz organizowaniu pomocy niepieniężnej. Świadczeniami pieniężnymi objęto 1104 osoby, zaś niepieniężnymi 1096 osób. Największe nakłady ponoszono na zasiłki stałe, a więc świadczenia wynikające z niepełnosprawności i braku uprawnień do świadczeń z innych systemów zabezpieczenia społecznego, świadczenia pieniężne na zakup posiłków lub żywności, realizację gorących posiłków, a także ponoszenie kosztów pobytu w domach pomocy społecznej za osoby wymagające całodobowej opieki z powodu wieku, choroby lub niepełnosprawności. W 2023 r. pomoc instytucjonalną zapewniano 228 mieszkańcom Suwałk, w tym 133 w DPS „Kalina” w Suwałkach. Umieszczono 51 nowych osób (41 osób w DPS „Kalina” i 10 osób na terenie innych powiatów), zaś wg stanu na 31 grudnia 2023 r. w DPS przebywały 182 osoby. Miasto ponosiło koszty pobytu za 202 mieszkańców, natomiast 26 pokrywało pełne koszty utrzymania samodzielnie lub z pomocą rodziny. W mieście funkcjonowało 4 asystentów rodziny, którzy objęli opieką 81 rodzin przeżywających trudności opiekuńczo-wychowawcze. W rodzinach objętych asystenturą wychowywało się 124 dzieci. W roku oceny asystenci rozpoczęli współpracę z 35 nowymi rodzinami, w tym 14 rodzin zostało zobowiązanych do współpracy przez sąd rodzinny.

WYSZCZEGÓLNIENIE	Lata poprzednie		Rok oceny 2023	Prognoza rok po ocenie
	2021	2022		
0	1	2	3	4
ŚWIADCZENIA PIENIĘŻNE Z POMOCY SPOŁECZNEJ				
ZASIŁEK STAŁY				
Liczba osób	1	451	456	456
Liczba świadczeń	2	4 431	4 512	4 396
Kwota świadczeń w złotych	3	2 261 303	2 539 762	2 476 003
W tym: (wiersze 4 – 6)				
Zasiłek stały dla osób samotnie gospodarujących				
Liczba osób	4	410	405	405
Liczba świadczeń	5	4 068	4 512	4 030
Kwota świadczeń w złotych	6	2 170 524	2 410 909	2 341 954
W tym: (wiersze 7 – 9)				

Zasilek stały dla osoby w rodzinie					
Liczba osób	7	41	51	51	51
Liczba świadczeń	8	363	414	366	366
Kwota świadczeń w złotych	9	90 779	128 853	134 49	202 000
ZASILEK OKRESOWY					
Liczba osób	10	522	476	573	573
Liczba świadczeń	11	2 263	2 032	2 206	2 206
Kwota świadczeń w złotych	12	793 199	809 339	880 219	953 000
W tym: (wiersze 13 – 24)					
Zasilek okresowy z tytułu bezrobocia					
Liczba osób	13	323	315	363	363
Liczba świadczeń	14	1 178	1 636	1 680	1 680
Kwota świadczeń w złotych	15	602 751	636 598	666 260	738 961
Zasilek okresowy z tytułu długotrwałej choroby					
Liczba osób	16	58	40	67	67
Liczba świadczeń	17	154	86	182	182
Kwota świadczeń w złotych	18	47 365	31 595	66 826	66 826
Zasilek okresowy z tytułu niepełnosprawności					
Liczba osób	19	37	30	41	41
Liczba świadczeń	20	125	100	119	119
Kwota świadczeń w złotych	21	45 238	52 875	60 230	60 230
Zasilek okresowy z tytułu możliwości utrzymania lub nabycia uprawnień do świadczeń z innych systemów zabezpieczenia społecznego i inne nie wymienione w wierszach 13-21					
Liczba osób	22	104	91	102	102
Liczba świadczeń	23	266	210	225	225
Kwota świadczeń w złotych	24	97 845	88 271	86 983	86 983
Zasilek okresowy kontynuowany niezależnie od dochodu na podstawie art. 38 ust. 4a i 4b					
Liczba osób	25	0	0	0	0
Liczba świadczeń	26	0	0	0	0
Kwota świadczeń w złotych	27	0	0	0	0
ZASILEK CELOWY OGÓŁEM					
Liczba osób	28	872	716	728	728
Kwota świadczeń w złotych	29	1 538 977	1 475 559	1 598 859	1 598 859
Z tego : ŚWIADCZENIE PIENIĘŻNE NA ZAKUP POSILKÓW lub ŻYWNOŚCI w RAMACH RZĄDOWEGO PROGRAMU NA LATA 2019-2023 „POSILEK w SZKOLE i w DOMU”					
Liczba osób	30	717	617	641	641
Liczba świadczeń	31	6 470	4 742	4 680	4 680
Kwota świadczeń w złotych	32	1 390 541	1 401 180	1 513 300	1 513 300
ZASIŁKI CELOWE PRZYZNANE NIEZALEŻNIE OD DOCHODU na podstawie art. 39a ust. 1 i 2					
Liczba osób	33	0	0	0	0
Kwota świadczeń w złotych	34	0	0	0	0
ŚWIADCZENIA NIEPIENIĘŻNE Z POMOCY SPOŁECZNEJ					
POSILEK OGÓŁEM					
Liczba osób	35	611	886	962	962
Liczba świadczeń	36	73 814	97 859	108 375	108 375
Kwota świadczeń w złotych	37	735 265	973 816	1 182 227	1 182 227
W TYM: DLA DZIECI					
Liczba osób	38	293	618	692	692
Liczba świadczeń	39	21 266	53 465	65 607	65 607
Kwota świadczeń w złotych	40	108 126	318 584	502 043	502 043
W tym: (z wierszy 35 – 37)					
POSILEK					
– świadczenie przyznane w ramach rządowego programu „Posilek w szkole i w domu”					
Liczba osób	41	329	639	779	779
Liczba świadczeń	42	36 040	67 108	84 911	84 911
Kwota świadczeń w złotych	43	321 969	568 420	823 250	823 250
W TYM: DLA DZIECI (z wierszy 41 – 43)					
Liczba osób	44	193	515	627	627
Liczba świadczeń	45	13 778	45 399	61 096	61 096
Kwota świadczeń w złotych	46	69 747	273 175	471 741	471 741
SCHRONIENIE					
Liczba osób	47	6	12	19	19
Liczba świadczeń	48	766	2 184	2 260	2 260
Kwota świadczeń w złotych	49	27 145	91 411	103 030	122 600
UBRANIE					
Liczba osób	50	0	0	0	0

Liczba świadczeń	51	0	0	0	0
Kwota świadczeń w złotych	52	0	0	0	0
SPRAWIENIE POGRZEBU					
Liczba osób	53	13	10	6	6
Liczba świadczeń	54	13	10	6	6
Kwota świadczeń w złotych	55	43 807	19 847	9 335	9 335
ODPŁATNOŚĆ GMINY ZA POBYT W DOMU POMOCY SPOŁECZNEJ					
Liczba osób	56	189	197	202	202
Liczba świadczeń	57	2 071	2 142	2 167	2 167
Kwota świadczeń w złotych	58	5 671 917	6 127 024	7 077 439	7 077 439
INDYWIDUALNE PROGRAMY POMOCY					
INDYWIDUALNY PROGRAM WYCHODZENIA Z BEZDOMNOŚCI					
Liczba osób	59	0	0	0	0
INDYWIDUALNY PROGRAM ZATRUDNIENIA SOCJALNEGO					
Liczba osób	60	28	0	0	0
WSPIERANIE RODZINY I PIECZA ZASTĘPCZA					
Liczba rodzin objęta pracą asystenta rodziny	61	53	61	81	81
Liczba rodzin wspierających	62	0	0	0	0
Liczba asystentów rodziny	63	3	3	4	4
Odpłatność za pobyt dziecka w pieczy zastępczej w złotych	64	16 234	2 238	9 626	9 626

3.2. POWIAT – ZADANIA PCPR ORAZ MOPR

W 2023 r. w rodzinnej pieczy zastępczej przebywało 251 dzieci z terenu miasta Suwałk (w tym 63 na terenie innych powiatów), zaś w instytucjonalnej pieczy zastępczej 41 wychowanków, w tym 5 na terenie innych powiatów. W roku oceny umieszczono 28 dzieci w rodzinnej pieczy zastępczej i 8 dzieci w instytucjonalnej pieczy zastępczej. W porównaniu do 2022 roku liczba umieszczonych dzieci w pieczy zastępczej pozostała na tym zbliżonym poziomie. Ponadto w rodzinach zastępczych na terenie miasta Suwałki z innych powiatów przebywało 24 dzieci i 1 dziecko nie mające miejsca zamieszkania na terytorium RP. Rodziny zastępcze wspierało 7 koordynatorów pieczy zastępczej, którzy obejmowali opieką 120 rodzin. Procesowi usamodzielnienia podlegało 43 wychowanków. Natomiast 30 pełnoletnich wychowanków pozostawało w dotychczasowych rodzinach zastępczych. Dane w poniższej tabeli nie obejmują wynagrodzeń rodzin zastępczych i kosztów opieki koordynatora rodzinnej pieczy zastępczej.

WYSZCZEGÓLNIENIE	Lata poprzednie		Rok oceny 2023	Prognoza rok po ocenie
	2021	2022		
0	1	2	3	4
INDYWIDUALNE PROGRAMY POMOCY				
INDYWIDUALNY PROGRAM ZATRUDNIENIA SOCJALNEGO				
Liczba osób	1	0	0	0
PROGRAM ODDZIAŁYWAŃ KOREKCYJNO-EDUKACYJNYCH DLA OSÓB STOSUJĄCYCH PRZEMOC W RODZINIE				
Liczba osób korzystających z usług	2	30	30	30
INDYWIDUALNY PROGRAM INTEGRACJI CUDZOZIEMCÓW				
Liczba osób korzystających z usług	3	0	4	1
WSPIERANIE RODZINY I PIECZA ZASTĘPCZA				
RODZINNA PIECZA ZASTĘPCZA – OGÓŁEM (BEZ DODATKU WYCHOWAWCZEGO)				
Liczba rodzin	4	137	141	144
Liczba dzieci przebywających w rodzinach, z tego:	5	236	241	251
na terenie innych powiatów	5a	51	52	63
Kwota świadczeń w złotych	6	2 485 504	2 856 946	3 182 788
RODZINY SPOKREWNIONE Z DZIECKIEM				
Liczba rodzin	7	95	91	93
Liczba dzieci umieszczonych w rodzinach, z tego:	8	147	125	140
na terenie innych powiatów	8a	13	15	21
Kwota świadczeń w złotych	9	1 057 286	1 140 723	1 307 371
RODZINY ZASTĘPCZE NIEZAWODOWE				
Liczba rodzin	10	31	40	40
Liczba dzieci umieszczonych w rodzinach, z tego:	11	69	67	67
na terenie innych powiatów	11a	25	25	26
Kwota świadczeń w złotych	12	609 736	789 316	906 211
RODZINY ZASTĘPCZE ZAWODOWE				
Liczba rodzin	13	10	9	9
Liczba dzieci umieszczonych w rodzinach, z tego:	14	41	36	39

na terenie innych powiatów	14a	12	7	11	11
Kwota świadczeń w złotych	15	706 920	764 638	732 798	732 798
W TYM:					
RODZINY ZASTĘPCZE SPECJALISTYCZNE					
Liczba rodzin	16	0	0	0	0
Liczba dzieci umieszczonych w rodzinach	17	0	0	0	0
Kwota świadczeń w złotych	18	0	0	0	0
RODZINY ZASTĘPCZE PEŁNIĄCE FUNKCJĘ POGOTOWIA RODZINNEGO					
Liczba rodzin	19	0	0	0	0
Liczba dzieci umieszczonych w rodzinach	20	0	0	0	0
Kwota świadczeń w złotych	21	0	0	0	0
RODZINNY DOM DZIECKA					
Liczba rodzin	22	1	1	1	1
Liczba dzieci umieszczonych w rodzinach, z tego:	23	8	8	17	17
na terenie innych powiatów	24	0	5	9	9
Kwota świadczeń w złotych	25	111 562	162 259	236 408	236 408
PLAN POMOCY DZIECKU					
Liczba dzieci	26	175	181	189	189
OCENA SYTUACJI DZIECKA W RODZINIE ZASTĘPCZEJ					
Liczba dzieci	27	177	189	208	208
Liczba sporządzonych ocen	28	338	390	402	402
OCENA SYTUACJI DZIECKA W RODZINNYM DOMU DZIECKA					
Liczba dzieci	29	8	8	8	8
Liczba sporządzonych ocen	30	16	16	16	16
OCENA RODZIN ZASTĘPCZYCH					
Liczba rodzin	31	136	140	144	144
Liczba sporządzonych ocen	32	45	62	45	45
OCENA RODZINNYCH DOMÓW DZIECKA					
Liczba rodzinnych domów dziecka	33	1	1	1	1
Liczba sporządzonych ocen	34	0	1	0	1
OCENA W ZAKRESIE KWALIFIKACJI KANDYDATÓW NA RODZINY ZASTĘPCZE I RODZINNE DOMY DZIECKA					
Liczba opinii	35	55	55	50	50
w tym: liczba pozytywnych opinii	36	48	2	48	48
KOORDYNATOR PIELICZY ZASTĘPCZEJ					
Liczba koordynatorów	37	7	7	7	7
RODZINY POMOCOWE					
Liczba rodzin	38	2	3	7	7
	39	815	1 786	4 573	4 573
USAMODZIELNIENIE					
INDYWIDUALNY PROGRAM USAMODZIELNIENIA					
Liczba osób	40	41	38	43	43
PEŁNOLETNIE OSOBY OPUSZCZAJĄCE RODZINNE FORMY PIELICZY ZASTĘPCZEJ					
Liczba osób	41	28	26	25	25
Kwota świadczeń w złotych	42	145 463	142 203	160 971	160 971
W TYM: (od poz. 43 do poz. 48)					
POMOC PIENIEŻNA NA USAMODZIELNIENIE					
Liczba osób	43	6	7	10	10
Kwota świadczeń w złotych	44	25 069	46 465	53 824	53 824
POMOC PIENIEŻNA NA KONTYNUOWANIE NAUKI					
Liczba osób	45	21	18	13	13
Kwota świadczeń w złotych	46	104 983	85 220	77 848	77 848
POMOC PIENIEŻNA NA ZAGOSPODAROWANIE					
Liczba osób	47	8	6	14	14
Kwota świadczeń w złotych	48	15 411	10 518	29 299	29 299
PEŁNOLETNIE OSOBY OPUSZCZAJĄCE PLACÓWKI OPIEKUNICZO – WYCHOWAWCZE					
Liczba osób	49	10	7	11	11
Kwota świadczeń w złotych	50	40 283	37 138	88 755	88 755
W TYM: (od poz. 51 do poz. 56)					
POMOC PIENIEŻNA NA USAMODZIELNIENIE					
Liczba osób	51	2	1	4	4
Kwota świadczeń w złotych	52	14 397	7 458	33 614	33 614
POMOC PIENIEŻNA NA KONTYNUOWANIE NAUKI					
Liczba osób	53	6	7	8	8
Kwota świadczeń w złotych	54	18 426	24 334	43 421	43 421
POMOC PIENIEŻNA NA ZAGOSPODAROWANIE					

17

Liczba osób	55	4	3	6	6
Kwota świadczeń w złotych	56	7 460	5 346	11 720	11 720
PEŁNOLETNIE OSOBY OPUSZCZAJĄCE INSTYTUCJE O KTÓRYCH MOWA W ART. 88 UST. 1 USTAWY O POMOCY SPOŁECZNEJ					
Liczba osób	57	4	5	5	5
Kwota świadczeń w złotych	58	18 674	28 595	34 218	34 218
W TYM: (od poz. 59 do poz. 64)					
POMOC PIENIĘŻNA NA USAMODZIELNIENIE					
Liczba osób	59	1	3	1	1
Kwota świadczeń w złotych	60	1 763	9 185	3 674	3 674
POMOC PIENIĘŻNA NA KONTYNUOWANIE NAUKI					
Liczba osób	61	2	3	4	4
Kwota świadczeń w złotych	62	11 636	8 960	19 840	19 840
POMOC PIENIĘŻNA NA ZAGOSPODAROWANIE					
Liczba osób	63	1	2	2	2
Kwota świadczeń w złotych	64	5 275	10 451	10 704	10 704
OPLATA ZA POBYT DZIECI W ZAKŁADZIE PIELEGNACYJNO -OPIEKUŃCZYM					
Liczba osób	65	0	0	2	2
Kwota świadczeń w złotych	66	0	0	36 420	132 384
REHABILITACJA ZAWODOWA I SPOŁECZNA OSÓB NIEPEŁNOSPRAWNYCH					
Ogólna kwota dofinansowania (PFRON, środki własne powiatu), w tym:	67	2 634 672	2 998 686	3 314 911	4 035 760
POMOC NA LIKWIDACJĘ BARIER ARCHITEKTONICZNYCH, TECHNICZNYCH I W KOMUNIKOWANIU SIĘ					
Liczba osób, które uzyskały dofinansowanie	68	35	29	76	85
Wartość dofinansowania w złotych	69	398 523	396 472	393 253	510 000
TURNUSY REHABILITACYJNE					
Liczba osób, które uzyskały pomoc	70	213	185	305	350
Wartość dofinansowania w złotych	71	299 412	288 383	427 686	690 000
ZAPATRZENIE W PRZEDMIOTY ORTOPEDYCZNE, ŚRODKI POMOCNICZE I SPRZĘT REHABILITACYJNY					
Liczba osób, które uzyskały pomoc	72	419	363	637	800
Wartość dofinansowania w złotych	73	632 320	735 641	1 197 875	1 387 998
PROGRAM „AKTYWNY SAMORZĄD”					
Liczba świadczeń	74	53	50	56	56
Wartość dofinansowania w złotych	75	334 036	557 400	613 135	613 135
DOFINANSOWANIE SPORTU, KULTURY, REKREACJI I TURYSTYKI					
Liczba dofinansowanych imprez	76	8	10	8	10
Liczba niepełnosprawnych uczestników	77	168	404	399	430
Wartość dofinansowania ogółem w złotych	78	61 158	80 404	40 975	69 402
DOFINANSOWANIE USŁUG TŁUMACZA JEZYKA MIGOWEGO LUB TŁUMACZA – PRZEWODNIKA					
Wartość dofinansowania w złotych	79	0	0	0	0

4. INNE RODZAJE POMOCY I ŚWIADCZEŃ

W roku oceny zauważalna jest tendencja spadkowa o ok. 30 % w stosunku do roku poprzedniego liczby rodzin pobierających świadczenia rodzinne, które uzależnione są od kryterium dochodowego. Zauważalny jest również spadek jednorazowego dodatku i zapomogi z tytułu urodzenia się dziecka, co spowodowane jest niezmiennym od 2015 r. kryterium dochodowym, które wynosi 674 zł na osobę w rodzinie lub 764 z dzieckiem niepełnosprawnym w rodzinie. Natomiast w przypadku świadczeń wynikających z niepełnosprawności przyznawanych niezależnie od uzyskiwanych dochodów liczba uprawnionych sukcesywnie wzrasta (świadczenia pielęgnacyjne, zasiłek pielęgnacyjny).

WYSZCZEGÓLNIENIE	Lata poprzednie		Rok oceny 2023	Prognoza rok po ocenie
	2021	2022		
0	1	2	3	4
ŚWIADCZENIE WYCHOWAWCZE				
Liczba rodzin	1	8 536	7 731	4
Kwota świadczeń w złotych	2	75 985 572	31 600 442	54 683
ZASIŁKI RODZINNE I DODATKI DO ZASIŁKÓW RODZINNYCH				
Liczba rodzin	3	1 656	1 738	1 337
Kwota świadczeń w złotych	4	5 922 815	5 100 257	4 356 305
JEDNORAZOWY DODETEK Z TYTUŁU URODZENIA SIĘ DZIECKA (ujmowany w pozycji „Zasiłki rodzinne i dodatki do zasiłków rodzinnych”)				
Liczba świadczeń	5	244	165	103
Kwota świadczeń w złotych	6	188 242	105 310	78 497
JEDNORAZOWA ZAPOMOGA Z TYTUŁU URODZENIA SIĘ DZIECKA				

Liczba świadczeń	7	488	394	289	289
Kwota świadczeń w złotych	8	488 000	394 000	289 000	289 000
ŚWIADCZENIE RODZICIELSKIE					
Liczba świadczeń	9	312	356	190	190
Kwota świadczeń w złotych	10	1 916 728	1 511 666	1 165 728	1 165 728
ŚWIADCZENIA OPIEKUŃCZE					
ŚWIADCZENIE PIELEGNACYJNE					
Liczba świadczeń	11	4 340	5 001	5 837	6 000
Kwota świadczeń w złotych	12	8 519 692	10 561 562	14 266 518	15 000
ZASIŁEK PIELEGNACYJNY - OGÓŁEM					
Liczba świadczeń	13	25 615	24 195	25 717	27 200
Kwota świadczeń w złotych	14	4 881 221	5 222 249	5 550 757	5 870 848
W tym: (od poz. 13 do poz. 20)					
ZASIŁEK PIELEGNACYJNY DLA NIEPEŁNOSPRAWNEGO DZIECKA					
Liczba świadczeń	15	5 793	6 295	6 999	7 700
Kwota świadczeń w złotych	16	1 250 361	1 358 713	1 510 664	1 661 968
ZASIŁEK PIELEGNACYJNY DLA OSOBY NIEPEŁNOSPRAWNEJ W WIEKU POWYŻEJ 16 ROKU ŻYCIA O ZNAČNYM STOPNIU NIEPEŁNOSPRAWNOŚCI					
Liczba świadczeń	17	10 773	11 557	11 975	12 400
Kwota świadczeń w złotych	18	2 325 244	2 494 463	2 584 684	2 676 416
ZASIŁEK PIELEGNACYJNY DLA OSOBY NIEPEŁNOSPRAWNEJ W WIEKU POWYŻEJ 16 ROKU ŻYCIA O UMIARKOWANYM STOPNIU NIEPEŁNOSPRAWNOŚCI, KTÓRA POWSTAŁA PRZED UKOŃCZENIEM 21 ROKU ŻYCIA					
Liczba świadczeń	19	5 742	6 023	6 370	6 700
Kwota świadczeń w złotych	20	1 239 353	1 300 004	1 374 901	1 446 128
ZASIŁEK PIELEGNACYJNY DLA OSOBY, KTÓRA UKOŃCZYŁA 75 LAT					
Liczba świadczeń	21	307	320	373	400
Kwota świadczeń w złotych	22	66 263	69 069	80 508	86 336
SPECJALNY ZASIŁEK OPIEKUŃCZY					
Liczba świadczeń	23	593	276	16	16
Kwota świadczeń w złotych	24	367 217	169 995	82 522	119 040
ZASIŁEK DLA OPIEKUNA					
Liczba osób	25	24	17	11	11
Kwota świadczeń w złotych	26	161 600	97 340	57 040	57 040
ŚWIADCZENIE Z FUNDUSZU ALIMENTACYJNEGO					
Liczba osób	27	773	703	629	600
Liczba rodzin	28	538	493	438	420
Kwota świadczeń w złotych	29	3 194 695	2 982 744	2 702 538	2 600 000
DODATKI MIESZKANIOWE					
Liczba gospodarstw domowych	30	1 092	1 276	1 464	1 700
Kwota świadczeń w złotych	31	2 290 982	2 624 305	3 810 960	4 500 000
DODATKI ENERGETYCZNE					
Liczba gospodarstw domowych	32	432	285	0	0
Kwota świadczeń w złotych	33	54 221	13 837	0	0
OPLACENIE SKŁADKI UBEZPIECZENIA ZDROWOTNEGO					
Liczba osób	34	734	737	767	775
Kwota świadczeń w złotych	35	694 233	805 687	1 014 672	1 100 000
OPLACENIE SKŁADKI UBEZPIECZENIA SPOŁECZNEGO					
Liczba osób	36	340	356	400	480
Kwota świadczeń w złotych	37	1 615 534	1 925 906	2 619 572	3 150 000
ŚWIADCZENIE INTEGRACYJNE					
Liczba osób	38	38	28	0	0
Kwota świadczeń w złotych	39	250 747	250 747	0	0
ŚWIADCZENIA PIENIĘŻNE Z PRAC SPOŁECZNIE UŻYTECZNYCH					
Liczba osób ogółem	40	15	15	15	15
Kwota świadczeń w złotych	41	59 188	61 377	62 461	78 480
STYPENDIA SOCJALNE DLA UCZNIÓW I ZASIŁKI SZKOLNE					
Liczba osób	42	643	609	601	610
Kwota świadczeń w złotych	43	591 673	540 007	454 452	462 000

4.1. POMOC OBYWATELOM UKRAINY

W roku 2023 r. z uwagi na przedłużenie legalności pobytu uchodźców z Ukrainy do 4 marca 2024 r. Ośrodek realizował zadania określone w ustawie z dnia 12 marca 2022 r. o pomocy obywatelom Ukrainy w związku z konfliktem zbrojnym na terytorium tego państwa (Dz.U. z 2024 r. poz.167 ze zm.). W celu ułatwienia komunikacji obywatelom Ukrainy przy załatwianiu spraw zatrudniony został tłumacz języka ukraińskiego. Ponadto potwierdzano uprawnienie obywateli Ukrainy do pomocy żywnościowej w ramach Programu Fundusze Europejskie na Pomoc Żywnościową 2021-2027 Podprogram 2023. Zweryfikowano 810 osób oraz wydano 235 skierowań umożliwiających uzyskanie pomocy żywnościowej.

WYSZCZEGÓLNIENIE		Lata poprzednie		Rok oceny 2023	Prognoza rok po ocenie
		2021	2022		
1		2	3	4	5
JEDNORAZOWE ŚWIADCZENIE PIENIĘŻNE W WYS. 300 ZŁ NA OSOBĘ					
Liczba wniosków	1	0	759	128	70
Liczba świadczeń	2	0	1 411	152	70
Kwota świadczeń w złotych	3	0	423 300	45 600	21 000
ŚWIADCZENIA RODZINNE I OPIEKUŃCZE					
ZASIŁKI RODZINNE WRAZ Z DODATKAMI					
Liczba dzieci	4	0	136	71	70
Liczba świadczeń	5	0	756	593	300
Kwota świadczeń w złotych	6	0	91 141	104 498	55 000
ŚWIADCZENIE PIELEGNACYJNE Z TYTUŁU SPRAWOWANIA OPIEKI NAD NIEPEŁNOSPRAWNYM					
Liczba rodzin	7	0	4	7	5
Liczba świadczeń	8	0	24	57	30
Kwota świadczeń w złotych	9	0	50 856	138 869	90 000
JEDNORAZOWA ZAPOMOGA Z TYTUŁU URODZENIA SIĘ DZIECKA					
Liczba osób	10	0	4	7	5
Liczba świadczeń	11	0	4	7	5
Kwota świadczeń w złotych	12	0	4 000	7 000	5 000
ŚWIADCZENIE RODZICIELSKIE					
Liczba osób	13	0	4	8	2
Liczba świadczeń	14	0	22	53	20
Kwota świadczeń w złotych	15	0	20 612	48 780	20 000
ZASIŁEK PIELEGNACYJNY					
Liczba osób	16	0	7	18	20
Liczba świadczeń	17	0	37	132	120
Kwota świadczeń w złotych	18	0	7 986	28 400	25 900
SKŁADKI EMERYTALNO-RENTOWE					
Liczba osób	19	0	4	7	5
Liczba świadczeń	20	0	24	57	30
Kwota świadczeń w złotych	21	0	13 996	38 217	25 000
SKŁADKI ZDROWOTNE					
Liczba osób	22	0	2	4	4
Liczba świadczeń	23	0	12	37	20
Kwota świadczeń w złotych	24	0	2 289	8 185	5 400
POMOC SPOŁECZNA					
POSIŁKI W SZKOLE I PRZEDSZKOLU					
Liczba osób	25	0	290	84	41
Liczba świadczeń	26	0	4 639	5 960	2 950
Kwota świadczeń w złotych	27	0	62 812	40 595	18 500
ZASIŁKI OKRESOWE					
Liczba osób	28	0	2	0	1
Liczba świadczeń	29	0	3	0	1
Kwota świadczeń w złotych	30	0	1 732	0	571
ZASIŁKI STAŁE					
Liczba osób	31	0	2	4	4
Liczba świadczeń	32	0	6	33	25
Kwota świadczeń w złotych	33	0	2 407	11 343	7 245
SKŁADKA NA UBEZPIECZENIE ZDROWOTNE					
Liczba osób	34	0	2	4	4
Liczba świadczeń	35	0	6	33	25
Kwota świadczeń w złotych	36	0	217	972	657

ŚWIADCZENIA PIENIĘŻNE DLA OSÓB UDZIELAJĄCYCH ZAKWATEROWANIE I WYŻYWIENIE					
Liczba wniosków/osób	37	0	813 /1024	593/303	500/300
Liczba świadczeń	38	0	91 206	51 064	25 000
Kwota świadczeń w złotych	39	0	3 664 250	2 53 178	1 000 000
POMOC PSYCHOLOGICZNA					
Liczba osób	40	0	75	73	0
Liczba porad	41	0	219	4 14	0
Kwota świadczeń w złotych	42	0	11 196	19.200	0

5. ZASOBY INSTYTUCJONALNE POMOCY I WSPARCIA

Pomoc społeczna to nie tylko wsparcie finansowe osób i rodzin potrzebujących pomocy, ale także pomoc instytucjonalna i środowiskowa, którą tworzą: dom pomocy społecznej, dom dziennego pobytu, warsztaty terapii zajęciowej, środowiskowe domy samopomocy, kluby seniora, ogrzewalnia, mieszkania treningowe i wspomagane, świetlice środowiskowe, punkty/jednostki poradnictwa specjalistycznego. Wg stanu na 31 grudnia 2023 r. w mieście funkcjonowało 27 ośrodków wsparcia, z tego 13 prowadzonych przez jst i 14 przez inny podmiot. Istniejąca infrastruktura dla osób z zaburzeniami psychicznymi zabezpiecza potrzeby mieszkańców.

WYSZCZEGÓLNIENIE	Lata poprzednie		Rok oceny 2023	Potrzeby	
	2021	2022		Rok po ocenie	Dwa lata po ocenie
1	2	3	4	5	6
OŚRODKI WSPARCIA – OGÓŁEM					
Liczba placówek	1	26	26	27	28
Z tego: według organu prowadzącego (wiersze 2 i 3)					
Liczba placówek prowadzonych przez JST	2	11	12	13	13
Liczba placówek prowadzonych przez inny podmiot	3	15	14	14	15
Liczba miejsc w placówkach ogółem	4	597	611	639	654
Liczba osób korzystających	5	3 944	4 356	5 028	5 036
Liczba osób oczekujących (wg stanu na 31 grudnia danego roku)	6	0	3	0	0
Liczba decyzji odmownych (wg stanu na 31 grudnia danego roku)	7	7	9	7	0
Kadra placówek – liczba osób zatrudnionych ogółem (wg stanu na 31 grudnia danego roku)	8	231	209	214	214
Roczny koszt prowadzenia i utrzymania placówek (w złotych)	9	17 595 556	20 247 049	23 725 155	24 077 430
W TYM (z wierszy 1-9:					
ŚRODOWISKOWE DOMY SAMOPOMOCY					
Liczba placówek	10	2	2	2	2
Z tego: według organu prowadzącego (wiersze 11 i 12)					
Liczba placówek prowadzonych przez JST	11	1	1	1	1
Liczba placówek prowadzonych przez inny podmiot	12	1	1	1	1
Liczba miejsc w placówkach ogółem	13	69	69	72	72
Liczba osób korzystających	14	82	79	81	81
Liczba osób umieszczonych	15	5	7	10	10
Liczba osób oczekujących (wg stanu na 31 grudnia danego roku)	16	0	3	0	0
Kadra placówek – liczba osób zatrudnionych ogółem (wg stanu na 31 grudnia danego roku)	17	24	21	23	23
Roczny koszt prowadzenia i utrzymania placówek (w złotych)	18	1 608 036	1 913 704	2 111 940	2 044 000
DZIENNE DOMY POMOCY					
Liczba placówek	19	0	1	1	1
Z tego: według organu prowadzącego (wiersze 20 i 21)					
Liczba placówek prowadzonych przez JST	20	0	1	1	1
Liczba placówek prowadzonych przez	21	0	0	0	0

21

inny podmiot						
Liczba miejsc w placówkach ogółem	22	15	15	15	15	15
Liczba osób korzystających	23	13	16	14	15	15
Liczba osób oczekujących (wg stanu na 31 grudnia danego roku)	24	0	0	0	0	0
Kadra placówek – liczba osób zatrudnionych ogółem (wg stanu na 31 grudnia danego roku)	25	2	2	2	2	2
Roczny koszt prowadzenia i utrzymania placówek (w złotych)	26	135 424	182 644	209 055	260 328	278 500
NOCLEGOWNIE, SCHRONISKA I DOMY DLA OSÓB BEZDOMNYCH						
Liczba placówek	27	1	1	0	0	0
Z tego: według organu prowadzącego (wiersze 28 i 29)						
Liczba placówek prowadzonych przez JST	28	0	0	0	0	0
Liczba placówek prowadzonych przez inny podmiot	29	1	0	0	0	0
Liczba miejsc w placówkach ogółem	30	20	0	0	0	0
Liczba osób korzystających	31	34	0	0	0	0
Liczba osób skierowanych w wyniku eksmisji	32	0	0	0	0	0
Kadra placówek – liczba osób zatrudnionych ogółem (wg stanu na 31 grudnia danego roku)	33	9	9	0	0	0
Roczny koszt prowadzenia i utrzymania placówek (w złotych)	34	95 000	0	0	0	0
OGRZEWALNIE						
Liczba placówek	35	0	0	1	1	1
Z tego: według organu prowadzącego (wiersze 36 i 37)						
Liczba placówek prowadzonych przez JST	36	0	0	1	1	1
Liczba placówek prowadzonych przez inny podmiot	37	0	0	0	0	0
Liczba miejsc w placówkach ogółem	38	0	40	40	40	40
Liczba osób korzystających	39	0	80	202	202	202
Kadra placówek – liczba osób zatrudnionych ogółem (wg stanu na 31 grudnia danego roku)	40	0	9	9	9	9
Roczny koszt prowadzenia i utrzymania placówek (w złotych)	41	0	288 439	858 407	880 000	880 000
KLUBY SAMOPOMOCY						
Liczba placówek	42	2	3	5	6	6
Z tego: według organu prowadzącego (wiersze 43 i 44)						
Liczba placówek prowadzonych przez JST	43	0	0	1	1	1
Liczba placówek prowadzonych przez inny podmiot (kluby seniora)	44	3	4	4	5	5
Liczba miejsc w placówkach ogółem	45	50	60	80	95	95
Liczba osób korzystających	46	187	221	400	415	415
Liczba osób oczekujących (wg stanu na 31 grudnia danego roku)	47	0	0	0	0	0
Kadra placówek – liczba osób zatrudnionych ogółem (wg stanu na 31 grudnia danego roku)	48	2	0	2	2	2
Roczny koszt prowadzenia i utrzymania placówek (w złotych)	49	160 000	187 845	288 289	285 000	285 000

TABL. 5.1. ZASOBY INSTYTUCJONALNE POMOCY I WSPARCIA (c.d.)

WYSZCZEGÓLNIENIE	Lata poprzednie		Rok oceny 2023	Potrzeby	
	2021	2022		Rok po ocenie	Dwa lata po ocenie
0	1	2	3	4	5
DOMY POMOCY SPOŁECZNEJ					
Liczba placówek	1	1	1	1	1
Z tego: według organu prowadzącego (wiersze 2 i 3)					

22

Liczba placówek prowadzonych przez JST	2	1	1	1	1	1
Liczba placówek prowadzonych przez inny podmiot	3	0	0	0	0	0
Liczba miejsc w placówkach ogółem	4	195	194	194	194	194
Liczba osób korzystających	5	222	236	248	248	248
Liczba osób umieszczonych	6	42	56	69	69	69
Liczba osób oczekujących (wg stanu na 31 grudnia danego roku)	7	0	2	0	0	0
Liczba decyzji odmownych (wg stanu na 31 grudnia danego roku)	8	3	3	3	0	0
Kadra placówek – liczba osób zatrudnionych ogółem (wg stanu na 31 grudnia danego roku)	9	104	106	107	107	107
Roczny koszt prowadzenia i utrzymania placówek (w złotych)	10	8 839 354	10 021 363	12 300 575	11 792 822	12 618 300
MIESZKANIA TRENINGOWE I WSPOMAGANE						
Liczba placówek	11	4	3	3	3	3
Z tego: według organu prowadzącego (wiersze 12 i 13)						
Liczba placówek prowadzonych przez JST	12	4	3	3	3	3
Liczba placówek prowadzonych przez inny podmiot	13	0	0	0	0	0
Liczba miejsc w placówkach ogółem	14	10	10	10	10	10
Liczba osób korzystających	15	8	9	5	10	10
Liczba osób umieszczonych	16	8	9	5	10	10
Liczba osób oczekujących (wg stanu na 31 grudnia danego roku)	17	0	0	0	0	0
Kadra placówek – liczba osób zatrudnionych ogółem (wg stanu na 31 grudnia danego roku)	18	0	0	0	0	0
Roczny koszt prowadzenia i utrzymania placówek (w złotych)	19	46 787	46 478	52 234	60 000	60 000
INTERWENCJA KRYZYSOWA OGÓŁEM						
Liczba placówek	20	1	1	1	1	1
Z tego: według organu prowadzącego (wiersze 21 i 22)						
Liczba placówek prowadzonych przez JST	21	1	1	1	1	1
Liczba placówek prowadzonych przez inny podmiot	22	0	0	0	0	0
Liczba miejsc w hostelu ogółem	23	10	10	10	10	10
Liczba osób korzystających	24	4	3	8	10	10
Kadra placówek – liczba osób zatrudnionych ogółem (wg stanu na 31 grudnia danego roku)	25	5	5	5	5	5
Roczny koszt prowadzenia i utrzymania placówek (w złotych)	26	507 317	525 186	607 241	660 000	660 000
JEDNOSTKI SPECJALISTYCZNEGO PORADNICTWA						
Liczba placówek	27	5	5	5	5	5
Z tego: według organu prowadzącego (wiersze 28 i 29)						
Liczba placówek prowadzonych przez JST (PP-P, nieodpłatna pomoc prawna)	28	2	2	2	2	2
Liczba placówek prowadzonych przez inny podmiot	29	3	3	3	3	3
Liczba osób korzystających	30	3 140	3 467	3 817	3 820	3 830
Kadra placówek – liczba osób zatrudnionych ogółem, w tym umowy zlecenia	31	35	25	25	25	25
Roczny koszt prowadzenia i utrzymania placówek (w złotych)	32	2 995 509	3 090 013	3 127 797	3 175 059	3 175 059
PLACÓWKI WSPARCIA DZIENNEGO						
Liczba placówek	33	4	5	5	5	5
Z tego: według organu prowadzącego (wiersze 34 i 35)						
Liczba placówek prowadzonych przez JST	34	0	0	0	0	0
Liczba placówek prowadzonych przez inny podmiot (świetlice środowiskowe)	35	5	5	5	5	5
Liczba miejsc w placówkach ogółem	36	200	190	190	190	190

Liczba osób korzystających	37	156	170	172	172	172
Kadra placówek – liczba osób zatrudnionych ogółem (wg stanu na 31 grudnia danego roku)	38	8	6	6	6	6
Roczny koszt prowadzenia i utrzymania placówek (w złotych)	39	401 000	486 000	528 000	572 000	572 000
PLACÓWKI OPIEKUŃCZO-WYCHOWAWCZE OGÓŁEM						
Liczba placówek	40	1	2	2	2	2
Z tego: według organu prowadzącego (wiersze 41 i 42)						
Liczba placówek prowadzonych przez JST	41	1	2	2	2	2
Liczba placówek prowadzonych przez inny podmiot	42	0	0	0	0	0
Liczba miejsc w placówkach ogółem	43	28	28	28	28	28
Liczba osób korzystających	44	41	40	46	28	28
Kadra placówek – liczba osób zatrudnionych ogółem (wg stanu na 31 grudnia danego roku)	45	20	23	23	23	23
Roczny koszt prowadzenia i utrzymania placówek (w złotych)	46	1 843 395	2 212 402	2 494 547	3 037 821	3 037 821
W tym: PLACÓWKI TYPU RODZINNEGO						
Liczba placówek	47	0	0	0	0	0
Z tego: według organu prowadzącego (wiersze 48 i 49)						
Liczba placówek prowadzonych przez JST	48	0	0	0	0	0
Liczba placówek prowadzonych przez inny podmiot	49	0	0	0	0	0
Liczba miejsc w placówkach ogółem	50	0	0	0	0	0
Liczba osób korzystających	51	0	0	0	0	0
Kadra placówek – liczba osób zatrudnionych ogółem (wg stanu na 31 grudnia danego roku)	52	0	0	0	0	0
Roczny koszt prowadzenia i utrzymania placówek (w złotych)	53	0	0	0	0	0
CENTRUM INTEGRACJI SPOŁECZNEJ						
Liczba placówek	54	1	1	0	0	0
Z tego: według organu prowadzącego (wiersze 55 i 56)						
Liczba placówek prowadzonych przez JST	55	0	0	0	0	0
Liczba placówek prowadzonych przez inny podmiot	56	1	1	0	0	0
Liczba uczestników zajęć	57	20	20	0	0	0
Kadra placówek – liczba osób zatrudnionych ogółem (wg stanu na 31 grudnia danego roku)	58	2	0	0	0	0
Roczny koszt prowadzenia i utrzymania placówek (w złotych)	59	120 000	0	0	0	0
KLUB INTEGRACJI SPOŁECZNEJ						
Liczba placówek	60	0	0	0	0	0
Z tego: według organu prowadzącego (wiersze 61 i 62)						
Liczba placówek prowadzonych przez JST	61	0	0	0	0	0
Liczba placówek prowadzonych przez inny podmiot	62	0	0	0	0	0
Liczba uczestników zajęć	63	0	0	0	0	0
Kadra placówek – liczba osób zatrudnionych ogółem (wg stanu na 31 grudnia danego roku)	64	0	0	0	0	0
Roczny koszt prowadzenia i utrzymania placówek (w złotych)	65	0	0	0	0	0
WARSZTAT TERAPII ZAJĘCIOWEJ						
Liczba placówek	66	1	1	1	1	1
Z tego: według organu prowadzącego (wiersze 67 i 68)						
Liczba placówek prowadzonych przez JST	67	0	0	0	0	0
Liczba placówek prowadzonych przez inny podmiot	68	1	1	1	1	1
Liczba uczestników zajęć	69	35	35	35	35	35
Kadra placówek – liczba osób zatrudnionych ogółem (wg stanu na 31	70	12	12	12	12	12

grudnia danego roku)						
Roczny koszt prowadzenia i utrzymania placówek (w złotych)	71	843 734	1 007 068	1 147 070	1 310 400	1 310 400

6. KADRA JEDNOSTKI ORGANIZACYJNEJ POMOCY SPOŁECZNEJ (w osobach, stan na 31 grudnia danego roku)

W roku oceny wg stanu na 31 grudnia 2023 r. kadra Ośrodka liczyła 164 osoby z tego: kadra kierownicza 2 osoby, 37 pracowników socjalnych, 39 opiekunek wykonujących usługi opiekuńcze, 2 informatyków oraz 84 pozostałych pracowników. Stan zatrudnienia w okresie oceny uległ obniżeniu z uwagi na uzupełnianie zadań Programami związanymi z świadczeniem usług środowiskowych. W potrzebach wykazano liczbę pracowników zgodną z regulaminem organizacyjnym MOPR. Wśród ogółu zatrudnionych 68% legitymuje się wykształceniem wyższym, 5 pracowników posiada specjalizację z organizacji pomocy społecznej.

WYSZCZEGÓLNIENIE		Lata poprzednie		2023	Potrzeby	
		Rok 2021	Rok 2022		Rok po ocenie	Dwa lata po ocenie
1		2	3	4	5	6
OGÓŁEM PRACOWNICY JEDNOSTKI						
Liczba ogółem pracowników jednostki pomocy społecznej	1	168	176	164	175	175
KADRA KIEROWNICZA						
Ogółem kadra kierownicza (dyrektor jednostki i jego zastępcy)	2	2	2	2	2	2
W tym: (od poz. 3 do poz. 4)						
Wykształcenie wyższe	3	2	2	2	2	2
Specjalizacja z organizacji pomocy społecznej	4	2	2	2	2	2
PRACOWNICY SOCJALNI						
Ogółem	5	37	37	37	37	37
W tym: pracownicy socjalni ogółem zatrudnieni z EFS	6	0	0	0	0	0
W tym: (od poz. 7 do poz. 11)						
Wykształcenie wyższe	7	31	32	35	35	35
Wykształcenie średnie	8	6	5	2	2	2
Specjalizacja 1-ego stopnia w zawodzie	9	6	5	2	2	2
Specjalizacja 2-ego stopnia w zawodzie	10	4	4	4	4	4
Specjalizacja z organizacji pomocy społecznej	11	3	3	5	5	5
POZOSTALI PRACOWNICY:						
Ogółem	12	129	137	125	136	136
W tym: (od poz. 13 do poz. 15)						
Wykształcenie wyższe	13	75	75	75	76	76
Wykształcenie średnie	14	40	49	40	50	50
Inne	15	14	13	10	10	10

7. ŚRODKI FINANSOWE NA WYDATKI W POMOCY SPOŁECZNEJ I INNYCH OBSZARACH POLITYKI SPOŁECZNEJ W BUDŻECIE JEDNOSTKI SAMORZĄDU TERYTORIALNEGO (zadania własne i zadania zlecone)

WYSZCZEGÓLNIENIE		Lata poprzednie		Rok oceny 2023	Potrzeby	
		2021	2022		Rok po ocenie	Dwa lata po ocenie
1		2	3	4	5	6
OGÓŁEM						
OGÓŁEM (działy)	1	157 181 874	137 275 943	102 020 642	109 652 221	107 306 553
W tym: w budżecie OPS/PCPR	2	136 692 991	114 002 408	76 774 988	83 263 610	80 917 942
851 – OCHRONA ZDROWIA						
85153 – Przeciwdziałanie narkomanii	3	7 974	2 566	48 099	50 000	50 000
w tym: w budżecie OPS / PCPR	4	0	0	0	0	0

85154 – Przeciwdziałanie alkoholizmowi	5	2 498 072	2 714 976	2 745 268	3 000 000	3 000 000
w tym: w budżecie OPS / PCPR	6	507 317	525 186	607 241	660 000	660 000
85195 – Ochrona zdrowia- potwierdzenie prawa do świadczeń opieki zdrowotnej finansowanych ze środków publicznych	7	4 290	7 150	7 150	7 150	7 150
w tym: w budżecie OPS / PCPR	8	4 290	7 150	7 150	7 150	7 150
852 - POMOC SPOŁECZNA						
85202 – Domy pomocy społecznej	9	11 961 555	13 145 135	16 217 154	16 046 414	16 046 414
w tym: w budżecie OPS / PCPR	10	3 122 201	3 411 625	3 916 579	4 253 592	4 253 592
85203 – Ośrodki Wsparcia	11	1 770 605	2 481 578	1 050 910	986 051	986 051
w tym: w budżecie OPS / PCPR	12	27 145	91 411	162 600	219 600	219 600
85205 – Przeciwdziałanie przemocy w rodzinie	13	113 974	33 234	102 451	32 400	32 400
w tym: w budżecie OPS / PCPR	14	113 974	33 234	102 451	32 400	32 400
85213 – Składki na ubezpieczenie zdrowotne opłacane za osoby pobierające niektóre świadczenia z pomocy społecznej oraz za osoby uczestniczące w zajęciach centrum integracji społecznej	15	202 367	230 258	216 587	279 000	279 000
w tym: w budżecie OPS / PCPR	16	202 367	230 258	216 587	279 000	279 000
85214 – Zasiłki okresowe, celowe i pomoc w naturze oraz składki na ubezpieczenia emerytalne i rentowe	17	1 403 463	1 328 387	1 354 682	1 582 000	1 582 000
w tym: w budżecie OPS / PCPR	18	1 403 463	1 328 387	1 354 682	1 582 000	1 582 000
85215 – Dodatki mieszkaniowe i energetyczne	19	2 345 203	2 941 981	4 131 098	4 500 000	4 500 000
w tym: w budżecie OPS / PCPR	20	2 345 203	2 941 981	4 131 098	4 500 000	4 500 000
85216- Zasiłki stałe	21	2 277 509	2 596 738	2 548 327	2 957 000	2 957 000
w tym: w budżecie OPS / PCPR	22	2 277 509	2 596 738	2 548 327	2 957 000	2 957 000
85218 – Powiatowe Centrum Pomocy Rodzinie	23	0	0	0	0	0
w tym: w budżecie OPS/PCPR	24	0	0	0	0	0
85219 – Ośrodek Pomocy Społecznej	25	6 273 911	7 140 398	7 963 923	8 348 161	8 348 161
w tym: w budżecie OPS/PCPR	26	6 273 911	7 140 398	7 963 923	8 348 161	8 348 161
85220- Specjalistyczne poradnictwo, mieszkania chronione i ośrodki interwencji kryzysowej	27	46 787	46 478	52 234	68 460	68 460
w tym: w budżecie OPS /	28	46 787	46 478	52 234	68 460	68 460

PCPR						
85228 – Usługi opiekuńcze i specjalistyczne usługi opiekuńcze	29	3 118 640	2 542 077	3 453 041	4 046 721	4 046 721
w tym: w budżecie OPS / PCPR	30	3 118 640	2 542 077	3 453 041	4 046 721	4 046 721
85230 – Pomoc w zakresie dożywiania	31	1 737 750	2 064 447	2 419 202	2 200 000	2 200 000
w tym: w budżecie OPS / PCPR	32	1 737 750	2 064 447	2 419 202	2 200 000	2 200 000
85231 – Pomoc dla cudzoziemców	33	0	20 800	25 984	16 530	16 530
w tym: w budżecie OPS / PCPR	34	0	20 800	25 984	16 530	16 530
W tym z wiersza 33: wydatki na pomoc dla cudzoziemców w celu integracji ze środowiskiem (cudzoziemcy, którzy uzyskali status uchodźcy lub ochronę uzupełniającą)	35	0	20 800	25 984	16 530	16 530
w tym: w budżecie OPS / PCPR	36	0	20 800	25 984	16 530	16 530
85232 – Centra Integracji Społecznej	37	120 000	0	0	0	0
w tym: w budżecie OPS / PCPR	38	0	0	0	0	0
85278 – Usuwanie skutków klęsk żywiołowych	39	0	0	0	0	0
w tym: w budżecie OPS / PCPR	40	0	0	0	0	0
85295 – Pozostała działalność	41	164 700	5 193 181	991 863	3 394 088	1 087 480
w tym: w budżecie OPS / PCPR	42	164 700	5 193 181	991 863	3 394 088	1 087 480
853 - POZOSTAŁE ZADANIA W ZAKRESIE POLITYKI SPOŁECZNEJ						
85311 – Rehabilitacja zawodowa i społeczna osób niepełnosprawnych	43	109 757	132 359	150 762	172 224	172 224
w tym: w budżecie OPS / PCPR	44	0	0	0	0	0
85321 – Zespoły orzekania o niepełnosprawności	45	987 995	1 141 744	1 297 990	1 358 185	1 358 185
w tym: w budżecie dyspozycji OPS / PCPR	46	987 995	1 141 744	1 297 990	1 358 185	1 358 185
85324 – Państwowy Fundusz Rehabilitacji Osób Niepełnosprawnych	47	2 636 385	3 055 837	3 777 284	4 035 760	4 035 760
w tym: w budżecie OPS / PCPR	48	2 636 385	3 055 837	3 777 284	4 035 760	4 035 760
85326- Fundusz Solidarnościowy	49	0	685 424	839 408	1 094 524	1 094 524
w tym: w budżecie OPS/PCPR	50	0	685 424	839 408	1 094 524	1 094 524
85395 – Pozostała działalność w zakresie polityki społecznej	51	591 027	9 631 842	617 350	39 060	0
w tym: w budżecie OPS / PCPR	52	591 027	9 631 842	617 350	39 060	0
854 - EDUKACYJNA OPIEKA WYCHOWAWCZA						
85415 – Pomoc materialna dla uczniów o charakterze	53	620 214	540 007	454 542	462 000	462 000

socjalnym (od roku 2017)						
w tym: w budżecie OPS / PCPR	54	0	0	0	0	0
85416 – Pomoc materialna dla uczniów o charakterze motywacyjnym	55	63 600	92 000	121 800	300 000	300 000
w tym: w budżecie OPS / PCPR	56	0	0	0	0	0
855 - RODZINA						
85501 – Świadczenie wychowawcze	57	76 712 788	31 820 570	98 317	50 000	50 000
w tym: w budżecie OPS / PCPR	58	76 712 788	31 820 570	98 317	50 000	50 000
85502 – Świadczenia rodzinne, świadczenie z funduszu alimentacyjnego oraz składki na ubezpieczenia emerytalne i rentowe z ubezpieczenia społecznego	59	28 254 761	29 703 391	33 391 425	35 000 000	35 000 000
w tym: w budżecie OPS / PCPR	60	28 254 761	29 703 391	33 391 425	35 000 000	35 000 000
85504 – Wspieranie rodziny	61	186 774	196 298	266 472	356 783	356 783
w tym: w budżecie OPS / PCPR	62	186 774	196 298	266 472	356 783	356 783
85505 – Tworzenie i funkcjonowanie żłobków	63	5 150 374	6 101 824	6 995 960	7 997 214	7 997 214
w tym: w budżecie OPS / PCPR	64	X	0	0	0	0
85506 – Tworzenie i funkcjonowanie klubów dziecięcych	65	X	0	0	0	0
w tym: w budżecie OPS / PCPR	66	X	0	0	0	0
85507 – Dzienni opiekunowie	67	0	0	0	0	0
w tym: w budżecie OPS / PCPR	68	0	0	0	0	0
85508 – Rodziny zastępcze	69	4 798 191	4 640 887	5 218 300	6 237 366	6 237 366
w tym: w budżecie OPS / PCPR	70	4 798 191	4 640 887	5 218 300	6 237 366	6 237 366
85510 – Działalność placówek opiekuńczo-wychowawczych	71	2 548 612	2 796 529	2 561 002	3 052 746	3 052 746
w tym: w budżecie OPS / PCPR	72	705 217	705 217	413 423	544 846	544 846
85513- Składki na ubezpieczenie zdrowotne opłacane za osoby pobierające niektóre świadczenia rodzinne.....	73	474 596	583 597	812 460	850 000	850 000
w tym w budżecie OPS/PCPR	74	474 596	583 597	812 460	850 000	850 000
85595-Zakup usług pozostałych	75	0	0	36 420	132 384	132 384
W tym w budżecie OPS/PCPR		0	0	36 420	132 384	132 384
75495 - POZOSTAŁA DZIAŁALNOŚĆ						
75495 –Pozostała działalność	76	0	3 664 250	2 053 177	1 000 000	1 000 000
w tym w budżecie OPS/PCPR	77	0	3 664 250	2 053 177	1 000 000	1 000 000

8. AKTYWNOŚĆ PROJEKTOWO – KONKURSOWA JEDNOSTKI ORGANIZACYJNEJ POMOCY SPOŁECZNEJ (w całym okresie sprawozdawczym).

28

WYSZCZEGÓLNIENIE	Lata poprzednie		Rok oceny 2023	Prognoza rok po ocenie	
	2021	2022			
1	2	3	4	5	
PROJEKTY WSPÓLFINANSOWANE z EFS					
Liczba projektów	1	1	X	X	
Ogółem liczba osób objętych projektami	2	76	96	72	X
Łączna kwota środków	3	409 829	312 023	284 292	X
„Usługi indywidualnego transportu door-to-door” – liczba osób	4	76	96	72	X
Pozyskane środki	5	409 829	256 414	X	X
Środki samorządowe	6	X	55 609	284 292	X
UDZIAŁ W KONKURSACH OGŁASZANYCH PRZEZ MRPiPS					
Liczba konkursów	7	2	2	4	4
Ogółem liczba osób objętych projektami	8	112	23	179	165
Łączna kwota środków	9	84 699	292 146	323 555	351 800
w tym:					
Asystent rodziny – liczba osób objętych programem	10	2	3	2	4
Pozyskane środki	11	4 000	7 500	20 979	70 000
Wspieranie jednostek Samorządu Terytorialnego w tworzeniu systemu Przeciwdziałania Przemocy Domowej -- liczba osób objętych programem	12	109	X	101	101
Pozyskane środki	13	80 699	X	69 209	70 000
Program wieloletni „Senior+” na lata 2021-2025 edycja 2022 Moduł I, edycja 2023 Moduł II - liczba osób objętych programem	14	X	20	66	50
Pozyskane środki	15	X	200 000	40 798	48 000
Udział własny	16	X	84 646	59 569	48 000
Rządowy program wsparcia powiatów w organizacji i tworzeniu rodzinnych form pieczy zastępczej w 2023 r. - liczba rodzin objętych programem	17	X	X	10	10
Pozyskane środki	18	X	X	133 000	115 800
UDZIAŁ W KONKURSACH OGŁASZANYCH PRZEZ MRPiPSw ramach Funduszu Solidarnościowego					
Liczba projektów	19	2	2	2	2
Ogółem liczba osób objętych projektami	20	31	77	86	86
Łączna kwota środków	21	252 366	685 423	839 409	1 094 524
Program „Opieka wytchnieniowa” edycja 2022, 2023- liczba osób objętych programem	22	X	14	17	13
Pozyskane środki	23	X	78 136	112 008	120 533
Program „Asystent osobisty osoby niepełnosprawnej”- edycja 2020, 2021,2022,2023,2024 - liczba osób objętych programem	24	31	63	69	73
Pozyskane środki	25	252 366	607 287	727 401	973 991
REALIZACJA PROGRAMÓW RZĄDOWYCH/SAMORZĄDOWYCH/ OSŁONOWYCH (NIE WYMIIENIONE WYŻEJ)					
Liczba programów	26	6	6	6	6
Ogółem liczba osób objętych programami	27	3 013	3 598	2 569	2 645

Łączna kwota środków	28	2 191 050	2 611 089	2 562 918	2 473 436
w tym:					
Program „Posiłek w szkole i w domu” - liczba osób objętych programem	29	1 996	1 757	1 784	1 800
Pozyskane środki	30	1 390 000	1 600 000	1 888 000	1 760 000
Program Fundusze Europejskie na Pomoc Żywnościową 2021-2027 współfinansowany z EFS - liczba osób objętych programem	31	623	765	544	600
Krajowy Program Przeciwdziałania Przemocy Domowej - liczba osób objętych programem	32	30	30	30	30
Pozyskane środki	33	33 275	33 234	33 243	33 243
Program osłonowy w zakresie zmniejszania wydatków mieszkańców miasta Suwałk z tytułu opłat za gospodarowanie odpadami komunalnymi na lata 2020-2021, 2022-2024 - liczba osób objętych programem	34	29	167	155	155
Środki samorządowe	35	2 912	26 800	28 540	28 450
„Aktywny Samorząd” - liczba osób objętych programem	36	53	50	56	56
Pozyskane środki	37	351 143	531 910	613 135	613 135
Miejski program osłonowy „Wieloraczki+”- liczba osób objętych programem	38	X	X	X	4
Środki samorządowe	39	X	X	X	38 608

9. WSPÓŁPRACA Z ORGANIZACJAMI POZARZĄDOWYMI I ZWIĄZKAMI WYZNANOWYMI – ZADANIA ZLECONE W OBSZARZE POMOCY I WSPARCIA (w całym okresie sprawozdawczym)

W roku oceny współpracowano z 25 organizacjami pozarządowymi. Współpraca dotyczyła m.in. działań w zakresie aktywizacji społecznej i zawodowej, zabezpieczenia schronienia bezdomnym mieszkańcom Suwałk, realizacji Programu Fundusze Europejskie na Pomoc Żywnościową 2021-2027, wsparcia rodzin przeżywających trudności opiekuńczo-wychowawcze oraz organizacji imprez w zakresie sportu, kultury, rekreacji i turystyki. Miasto Suwałki 13 organizacjom pozarządowym zleciło w trybie działalności pożytku publicznego realizację zadań z zakresu pomocy społecznej na kwotę 872 321 zł. Na prowadzenie placówki pomocy społecznej wydatkowano kwotę 1 050 910 zł.

WYSZCZEGÓLNIENIE		Lata poprzednie		Rok oceny 2023	Prognoza rok po ocenie
		2021	2022		
1	2	3	4	5	
Liczba organizacji pozarządowych z którymi współpracuje OPS/PCPR	1	21	28	25	25
ZLECENIA W TRYBIE DZIAŁALNOŚCI POŻYTKU PUBLICZNEGO					
Liczba organizacji pozarządowych, którym zlecono zadania	2	10	13	13	14
Liczba zleceń / umów	3	14	17	14	16
Wartość przekazanych dotacji dla organizacji pozarządowych w złotych	4	2 483 425	1 504 175	872 321	935 000
ZLECENIA W TRYBIE ZAMÓWIEŃ PUBLICZNYCH					
Liczba organizacji pozarządowych, którym zlecono zadania	5	0	0	0	0
Wartość przekazanych dotacji dla organizacji pozarządowych w złotych	6	0	0	0	0
WYBRANE USŁUGI POMOCY SPOŁECZNEJ					
Usługi opiekuńcze					
Liczba organizacji pozarządowych, którym zlecono zadania	7	0	0	0	0
Wartość przekazanych dotacji dla	8	0	0	0	0

organizacji pozarządowych w złotych					
Specjalistyczne usługi opiekuńcze					
Liczba organizacji pozarządowych, którym zlecono zadania	9	0	0	0	0
Wartość przekazanych dotacji dla organizacji pozarządowych w złotych	10	0	0	0	0
Prowadzenie placówki pomocy społecznej					
Liczba organizacji pozarządowych, którym zlecono zadania	11	1	1	1	1
Wartość przekazanych dotacji dla organizacji pozarządowych w złotych	12	809 655	988 293	1 050 910	986 051

10. WSKAŹNIKI OCENY ZASOBÓW

10.1 KADRA PRACOWNIKÓW SOCJALNYCH

W 2023 r. w Ośrodku zatrudnionych było 37 pracowników socjalnych realizujących zadania gminy/powiatu. Wyższe wykształcenie posiada 95%, zaś specjalizację I i II stopnia 6 pracowników socjalnych.

Wskaźnik wykształcenia pracowników socjalnych – miasto na prawach powiatu

Rok		2016	2017	2018	2019	2020	2021	2022	2023
		1	2	3	4	5	6	7	8
liczba pracowników socjalnych posiadających wyższe wykształcenie	1	28	27	27	28	29	31	32	35
liczba wszystkich pracowników socjalnych	2	37	37	37	37	37	37	37	37
Wartość wskaźnika w1 / w2 x 100% (%)	3	72	73	73	75	75	84	86	95

Wskaźnik pracowników socjalnych posiadających specjalizację I stopnia – miasto na prawach powiatu

Rok		2016	2017	2018	2019	2020	2021	2022	2023
		1	2	3	4	5	6	7	8
liczba pracowników socjalnych posiadających specjalizację I st. w zawodzie	1	9	9	9	8	8	6	5	2
liczba wszystkich pracowników socjalnych	2	36	37	37	37	37	37	37	37
Wartość wskaźnika w1 / w2 x 100% (%)	3	28	26	24	24	22	16	14	5

Wskaźnik pracowników socjalnych posiadających specjalizację II stopnia – miasto na prawach powiatu

Rok		2016	2017	2018	2019	2020	2021	2022	2023
		1	2	3	4	5	6	7	8
liczba pracowników socjalnych posiadających specjalizację II st. w zawodzie	1	5	5	5	4	4	4	4	4
liczba wszystkich pracowników socjalnych	2	37	37	37	37	37	37	37	37
Wartość wskaźnika w1 / w2 x 100% (%)	3	13	13	13	11	11	11	11	11

Wskaźnik spełnienia ustawowego warunku 1 pracownik socjalny na 2000 osób lub 1 pracownik socjalny na 50 rodzin objętych pracą socjalną

Rok		2016	2017	2018	2019	2020	2021	2022	2023
		1	2	3	4	5	6	7	8
liczba pracowników socjalnych	1	37	37	37	37	37	37	37	37
liczba mieszkańców	2	69 370	69 660	69 554	69 858	69 786	69 575	68 752	68 434
Wartość wskaźnika w1 / w2 x 2000	3	1.07	1.06	1.06	1.06	1.06	1.06	1.07	1.08
Liczba rodzin objętych pracą socjalną	4	1 221	1 422	1 183	1 137	1 340	1 381	1 126	1 108
Wartość wskaźnika w1 / w 4 x 50	5	1.51	1.30	1.56	1.62	1.38	1.33	1.64	1.67

11. REKOMENDACJE

Analiza danych zgromadzonych w ramach oceny zasobów pomocy społecznej pozwala na sformułowanie następujących rekomendacji:

- 1) zapewnianie usług i świadczeń pomocy społecznej ukierunkowanych na rozwój wsparcia środowiskowego,
- 2) tworzenie i realizacja programów osłonowych uwzględniających wzrost kosztów utrzymania rodzin,
- 3) rozwijanie usług zgodnie z potrzebami seniorów,
- 4) zwiększanie liczby miejsc w rodzinnej pieczy zastępczej, poprzez pozyskiwanie nowych rodzin zastępczych, przekształcanie rodzin niezawodowych w rodziny zawodowe oraz stwarzanie warunków do pełnienia tej funkcji,
- 5) rozwój zasobów budownictwa socjalnego,
- 6) uruchamianie form wsparcia dla bezrobotnych mieszkańców poprzez ścisłą współpracę z instytucjami rynku pracy w celu podnoszenia efektów aktywizacji zawodowej,
- 7) rozwijanie współpracy z organizacjami pozarządowymi podejmującymi działania na rzecz społeczności lokalnej,
- 8) dalsza aktywność projektowo-konkursowa w celu pozyskiwania dodatkowych środków finansowych na podejmowanie działań skierowanych do beneficjentów pomocy społecznej,
- 9) podejmowanie działań w kierunku profesjonalizacji kadry,
- 10) dostosowywanie pomocy do potrzeb społeczeństwa oraz zapewnianie w budżecie miasta niezbędnych środków finansowych na realizację zadań z zakresu szeroko pojętej polityki społecznej miasta,
- 11) poprawa jakości życia niepełnosprawnych mieszkańców poprzez rozwój usług i likwidację barier,
- 12) bieżące reagowanie na pojawiające się zmiany i potrzeby społeczne w sytuacjach kryzysowych.

Mając na uwadze tendencję demograficzną oraz potrzeby mieszkańców Suwałk potwierdza się konieczność utrzymania istniejącej infrastruktury oraz rozwijania jej zgodnie z potrzebami mieszkańców w kierunku deinstytucjonalizacji. W związku z tym rekomenduje się przedstawioną ocenę zasobów pomocy społecznej w celu zabezpieczenia niezbędnych środków na jej funkcjonowanie w roku bieżącym oraz przyszłym.

PREZYDENT
Grzegorz Honkiewicz

DYREKTOR
Miejskiego Ośrodka Pomocy Rodzinie
w Suwałkach

mgr Leszek Leszczyński

**Informacja Prezydenta Miasta Suwałki o zgłoszonych żądaniach
odszkodowawczych w związku z uchwaleniem lub zmianą miejscowych
planów zagospodarowania przestrzennego oraz o wydanych
decyzjach o naliczeniu opłaty w 2023 roku.**

Na podstawie art. 37 ust. 8 ustawy z dnia 27 marca 2003 r. o planowaniu i zagospodarowaniu przestrzennym (Dz.U.2023.977 ze zm.) Prezydent Miasta zobowiązany jest do przedstawienia okresowo, (co najmniej raz w roku) na sesji rady gminy informacji o zgłoszonych żądaniach odszkodowawczych w związku z uchwaleniem lub zmianą miejscowych planów zagospodarowania przestrzennego oraz o wydanych decyzjach o naliczeniu opłaty.

1. W roku 2023 zgłoszono jedno żądanie, o którym mowa w art. 36 ust. 1-3, ust. 5 ww. ustawy, dotyczące roszczeń odszkodowawczych powstałych w związku ze zmianą miejscowego planu zagospodarowania przestrzennego – działka nr **22158** o pow. 0,1018 ha. Obecnie postępowanie prowadzone jest w Sądzie Okręgowym w Suwałkach.
2. Zgodnie z art. 37 ust. 6 wydano **3** decyzje w myśl art. 36 ust. 4, w sprawie ustalenia jednorazowej opłaty w wysokości łącznej **141.956,25 zł** (słownie złotych: sto czterdzieści jeden tysięcy dziewięćset pięćdziesiąt sześć 25/100), w związku ze zbyciem nieruchomości położonych w Suwałkach, z tytułu wzrostu wartości nieruchomości spowodowanych uchwaleniem miejscowych planów zagospodarowania przestrzennego tj.:
 - 1) ustalono jednorazowa opłatę w wysokości **15.356,25 zł** w związku ze zbyciem nieruchomości oznaczonej numerem geodezyjnym **25680/2, 25680/3** o łącznej powierzchni 0,6896 ha,
 - 2) ustalono jednorazowa opłatę w wysokości **114.300,00 zł**, w związku ze zbyciem nieruchomości oznaczonej numerem geodezyjnym **32838/7** o powierzchni 4,1794 ha,
 - 3) ustalono jednorazowa opłatę w wysokości **12.300,00 zł** w związku ze zbyciem nieruchomości oznaczonej numerem geodezyjnym **33492/4** o powierzchni 0,2700 ha.
3. Zgodnie z art. 37 ust. 7 (na wniosek właściciela przed zbyciem nieruchomości) - nie wydano żadnych decyzji.

PREZYDENT
Czesław Kowalczyk

**Zbiornicze zestawienie opłat planistycznych za 2023r. określonych w przeprowadzonych postępowaniach
na podstawie art. 37 ust. 6 ustawy z dnia 27 marca 2003 r. o planowaniu i zagospodarowaniu
przestrzennym (j.t. Dz.U.2023.977 ze zm.)**

Lp	NAZWA PLANU	DOKUMENT ZATW. PLAN	PUBLIKACJA DOKUMENTU	NR DECYZJI	DATA WYDANIA DECYZJI	NR DZIAŁKI	POW. [ha]	NALICZONA WARTOŚĆ OPLATY
1	mpzp terenu ograniczonego ulicami: Gen. K. Pułaskiego, Nowomiejską i Świerkową w Suwałkach	uchwała nr VII/86/2019 Rady Miejskiej w Suwałkach z dnia 24-04-2019r.	Dz. Urz. Woj. Podlaskiego z dnia 29-04-2019r., poz. 2524	4/2021	29-12-2022	25680/2, 25680/3	0,6896	15 356,25 zł
2	mpzp rejonu Suwalskiej Specjalnej Strefy Ekonomicznej S.A. w Suwałkach	uchwała nr XXIV/302/2016 Rady Miejskiej w Suwałkach z dnia 26-10-2016r.	Dz. Urz. Woj. Podlaskiego z dnia 17-11-2016r., poz. 4261	5/2021	29-12-2022	32838/7	4,1794	114 300,00 zł
3	mpzp rejonu ulicy Sianożęć w Suwałkach	uchwała nr XII/160/2019 Rady Miejskiej w Suwałkach z dnia 25-09-2019r.	Dz. Urz. Woj. Podlaskiego z dnia 30-09-2019r., poz. 4637	1/2022	26-10-2023	33492/4	0,2700	12 300,00 zł
SUMA:								141 956,25 zł

PREZYDENT
Czesław Pambolice

**UCHWAŁA NR
RADY MIEJSKIEJ W SUWAŁKACH**

z dnia 2024 r.

**w sprawie określenia zadań Miasta Suwałki realizowanych w roku 2024 ze środków
Państwowego Funduszu Rehabilitacji Osób Niepełnosprawnych**

Na podstawie art. 35a ust. 3 ustawy z dnia 27 sierpnia 1997 r. o rehabilitacji zawodowej i społecznej oraz zatrudnianiu osób niepełnosprawnych (Dz. U. z 2024 r. poz. 44), w związku z art. 92 ust. 2 ustawy z dnia 5 czerwca 1998 r. o samorządzie powiatowym (Dz. U. z 2024 r. poz. 107), uchwala się, co następuje:

§ 1. Środki Państwowego Funduszu Rehabilitacji Osób Niepełnosprawnych w wysokości określonej przez Zarząd PFRON zgodnie z rozporządzeniem Rady Ministrów z dnia 13 maja 2003 r. w sprawie algorytmu przekazywania środków Państwowego Funduszu Rehabilitacji Osób Niepełnosprawnych samorządom wojewódzkim i powiatowym w 2024 r. przeznacza się na realizację zadań określonych w załączniku do niniejszej uchwały.

§ 2. Wykonanie uchwały powierza się Prezydentowi Miasta Suwałk.

§ 3. Uchwała wchodzi w życie z dniem podjęcia.

Nie wnoszę zastrzeżeń
formalno-prawnych i redakcyjnych
Suwałki, dnia 28.9.2024
.....RADCA PRAWNY.....
Łukasz Bieńczyk
Nr wpisu BL/IL/163

Załącznik do uchwały Nr/2024

Rady Miejskiej w Suwałkach

z dnia.....2024 r.

**PLAN FINANSOWY REALIZACJI ZADAŃ Z ZAKRESU REHABILITACJI
ZAWODOWEJ I SPOŁECZNEJ OSÓB NIEPEŁNOSPRAWNYCH FINANSOWANYCH
ZE ŚRODKÓW PAŃSTWOWEGO FUNDUSZU REHABILITACJI OSÓB
NIEPEŁNOSPRAWNYCH W 2024 r.**

L.p.	Treść	Plan, w zł
I	Wysokość środków PFRON przypadających według algorytmu na realizację zadań określonych w ustawie z dnia 27 sierpnia 1997 r. o rehabilitacji zawodowej i społecznej oraz zatrudnianiu osób niepełnosprawnych (Dz.U. z 2024 r. poz. 44)	4.035.760
II	Zadania z zakresu rehabilitacji zawodowej, w tym:	199.000
1.	Zwrot kosztów wyposażenia stanowisk pracy dla osób niepełnosprawnych (art.26e)	60.000
2.	Jednorazowa pomoc na podjęcie działalności gospodarczej, rolniczej albo wniesienie wkładu do spółdzielni socjalnej (art.12a)	80.000
3.	Instrumenty i usługi rynku pracy (art. 11)	59.000
III	Zadania z zakresu rehabilitacji społecznej (art.35 a ust. 1 pkt 7 i 8), w tym:	3.836.760
1.	Dofinansowanie kosztów tworzenia i działania warsztatów terapii zajęciowej (art. 35 a ust.1 pkt 8)	1.179.360
2.	Dofinansowanie uczestnictwa osób niepełnosprawnych i ich opiekunów w turnusach rehabilitacyjnych (art. 35 a ust.1 pkt 7 lit. a)	690.000
3.	Dofinansowanie sportu, kultury, rekreacji i turystyki osób niepełnosprawnych (art.35 a ust.1 pkt 7 lit. b)	69.402
4.	Dofinansowanie zaopatrzenia w sprzęt rehabilitacyjny, przedmioty ortopedyczne i środki pomocnicze przyznawane osobom niepełnosprawnym na podstawie odrębnych przepisów (art.35 a ust. 1 pkt 7 lit .c)	1.387.998
5.	Dofinansowanie likwidacji barier architektonicznych, w komunikowaniu się i technicznych, w związku z indywidualnymi potrzebami osób niepełnosprawnych (art. 35 a ust.1 pkt 7 lit. d)	510.000

UZASADNIENIE

do projektu uchwały Rady Miejskiej w Suwałkach w sprawie określenia zadań Miasta Suwałki realizowanych w roku 2024 ze środków Państwowego Funduszu Rehabilitacji Osób Niepełnosprawnych.

Zgodnie z art. 35a ust. 3 ustawy z dnia 27 sierpnia 1997 r. o rehabilitacji zawodowej i społecznej oraz zatrudnianiu osób niepełnosprawnych (Dz.U. z 2024 r. poz. 44) Rada Miejska określa plan finansowy na realizację zadań z zakresu rehabilitacji zawodowej i społecznej osób niepełnosprawnych, finansowanych ze środków PFRON.

Zarząd Funduszu dokonał podziału środków przewidzianych w planie finansowym PFRON na 2024 r. przeznaczonych na realizację zadań na rzecz osób niepełnosprawnych, zgodnie z którym ich wysokość dla Miasta Suwałki wynosi 4.035.760 zł. tj. o 871.611 zł więcej niż w roku 2023.

Rozpoznanie potrzeb wynikające z dotychczas złożonych wniosków wskazuje, że otrzymane środki pozwolą dofinansowywać zadania na poziomie:

- do 95 % kosztów realizacji zadania związanego z likwidacją barier architektonicznych, w komunikowaniu się i technicznych, w związku z indywidualnymi potrzebami osób niepełnosprawnych,
- do 80 % sumy kwoty limitu NFZ i udziału własnego do zaopatrzenia w przedmioty ortopedyczne i środki pomocnicze przyznawane osobom niepełnosprawnym na podstawie odrębnych przepisów,
- do 80% kosztów zakupu sprzętu rehabilitacyjnego,
- do 60% realizacji zadania związanego ze sportem, kulturą, rekreacją i turystyką osób niepełnosprawnych, nie więcej jednak niż 10.000 zł dla jednej osoby prawnej lub jednej jednostki organizacyjnej nieposiadającej osobowości prawnej,
- dofinansowanie uczestnictwa osób niepełnosprawnych i ich opiekunów w turnusach rehabilitacyjnych, proponuje się przyznawać dofinansowanie zgodnie z § 6 ust. 1 rozporządzenia MPiPS z dnia 15 listopada 2007 r. w sprawie turnusów rehabilitacyjnych,
- dofinansowanie działalności Warsztatów Terapii Zajęciowej zgodnie z art. 68 c ust. 1 pkt 1 cytowanej ustawy - 90% kosztów jako maksymalne dofinansowanie ze środków PFRON, co daje kwotę 1.179.360 zł (tj. 33.696 zł rocznie/1 uczestnika, zaś 2.808 zł/m-nie). Pozostałe 10% kosztów działalności Warsztatu zgodnie z art. 10b ust. 2a ustawy, finansowane jest z budżetu Miasta Suwałki – 131.040 zł (tj. 312 zł /m-nie, zaś 3.744 zł rocznie/uczestnika).

Corocznie w budżecie Miasta Suwałki w rozdziale 85311 planowane są środki na dofinansowanie 35 uczestników WTZ w Suwałkach i 11 w Filipowie. Na 2024 r. zaplanowano kwotę 172.224 zł.

Zaproponowany podział środków na poszczególne zadania został pozytywnie zaopiniowany przez Miejską Społeczną Radę do Spraw Osób Niepełnosprawnych przy Prezydencie Miasta Suwałk na posiedzeniu w dniu 23 lutego 2024 r.

Jednocześnie informuję, że efektem przyznanego dofinansowania ze środków PFRON w kwocie 3.164.149 zł w roku 2023 było:

- uczestnictwo 305 osób w turnusach rehabilitacyjnych, w tym: 21 dzieci i młodzieży niepełnosprawnej, 212 dorosłych osób oraz 72 opiekunów,
- likwidacja barier architektonicznych w miejscu zamieszkania 20 osobom niepełnosprawnym, mających trudności w poruszaniu się (przystosowanie łazienek i innych pomieszczeń mieszkalnych, poszerzenie drzwi, podłogi antypoślizgowe, montaż dźwignów, uchwytów, siedzisk prysznicowych, itp.),
- likwidacja barier w komunikowaniu się 33 osobom z niedosłuchem i niemówiącym (sprzęt komputerowy z oprogramowaniem do nauki i rozwijania mowy lub specjalistyczną klawiaturą, smartfony),
- likwidacja barier technicznych 23 osobom niepełnosprawnym (łóżka rehabilitacyjne, czytnik książek),
- zaopatrzenie w przedmioty ortopedyczne i środki pomocnicze 618 osobom niepełnosprawnym, w tym 53 dzieci (aparaty słuchowe, wózki inwalidzkie, protezy, pieluchomajtki, cewniki, materace p. odleżynowe, balkoniki, kule, laski, soczewki korekcyjne, aparaty do bezdechu sennego itp.),
- zaopatrzenie w sprzęt rehabilitacyjny 19 osobom niepełnosprawnym w tym 5 dzieciom, (rowery stacjonarne, drabinki do ćwiczeń, masażery, rotor elektryczny, itp.),
- organizacja 7 imprez o charakterze sportowo, kulturalno, rekreacyjno – turystycznym organizowanych przez Stowarzyszenie Chorych na Stwardnienie Rozsiane i Osób Niepełnosprawnych, Suwalskie Stowarzyszenie „Amazonka”, Klub Sportowy „Jaćwing”, Polski Związek Emerytów Rencistów i Inwalidów, Polski Związek Niewidomych Okręg Podlaski na rzecz Koła Terenowego PZN w Suwałkach, Stowarzyszenie Integracji Społecznej „Alternatywa”, w których uczestniczyło 348 osób niepełnosprawnych wraz z opiekunami,
- uczestnictwo 35 osób niepełnosprawnych w terapii zajęciowej w WTZ Suwałki (34 osoby mieszkańcy Suwałk, 1 osoba z powiatu suwalskiego),
- jednorazowe środki na podjęcie działalności gospodarczej, rolniczej albo wniesienie wkładu do spółdzielni socjalnej – 2 osobom (usługi projektowo - pomiarowe, usługi fryzjerskie),

Szczegółowy wykaz podziału środków finansowych PFRON, przeznaczonych Miastu Suwałki według algorytmu, zawiera załącznik do niniejszej uchwały.

Suwałki, 2024-03-CØ

PREZYDENT
Czesław Bonkiewicz

**UCHWAŁA NR
RADY MIEJSKIEJ W SUWAŁKACH**

z dnia 2024 r.

w sprawie udzielenia dotacji na prace konserwatorskie, restauratorskie i roboty budowlane przy zabytkach wpisanych do rejestru lub znajdujących się w gminnej ewidencji zabytków, położonych w Suwałkach

Na podstawie art. 7 ust. 1 pkt 9 i art. 18 ust. 2 pkt 15 ustawy z dnia 8 marca 1990 r. o samorządzie gminnym (Dz. U. z 2023 r. poz. 40, 572, 1463 i 1688), art. 81 ustawy z dnia 23 lipca 2003 r. o ochronie zabytków i opiece nad zabytkami (Dz. U. z 2022 r. poz. 840 oraz z 2023 r. poz. 1688 oraz z 2017 r. poz. 1595), w związku z uchwałą Nr LXIV/840/2023 Rady Miejskiej w Suwałkach z dnia 29 listopada 2023 r. w sprawie zasad udzielania dotacji na prace konserwatorskie, restauratorskie i roboty budowlane przy zabytkach wpisanych do rejestru lub znajdujących się w gminnej ewidencji zabytków, położonych w Suwałkach (Dz. Urz. Woj. Podlaskiego z 2023 r. poz. 6401), Rada Miejska w Suwałkach uchwala, co następuje:

§ 1. Zgodnie z pkt. 18 załącznika nr 1 do uchwały Nr LXIV/840/2023 Rady Miejskiej w Suwałkach z dnia 29 listopada 2023 r. w sprawie zasad udzielania dotacji na prace konserwatorskie, restauratorskie i roboty budowlane przy zabytkach wpisanych do rejestru lub znajdujących się w gminnej ewidencji zabytków, położonych w Suwałkach (Dz. Urz. Woj. Podlaskiego z 2023 r. poz. 6401) udziela się dotacji zgodnie z treścią załącznika do niniejszej uchwały.

§ 2. Wykonanie uchwały powierza się Prezydentowi Miasta Suwałk.

§ 3. Uchwała wchodzi w życie z dniem podjęcia.

Przewodnicząca
Rady Miejskiej
w Suwałkach

Nie wnoszę zastrzeżeń
formalno-prawnych i redakcyjnych
RADCA PRAWNY
Suwałki, dnia 1.4.2024 r.
Nr wpisu BL/1394

Załącznik do uchwały Nr/2024

Rady Miejskiej w Suwałkach

z dnia.....2024 r.

**Dotacje na prace konserwatorskie, restauratorskie i roboty budowlane przy zabytkach
wpisanych do rejestru lub znajdujących się w gminnej ewidencji zabytków,
położonych w Suwałkach**

Lp.	ZABYTEK / adres	Wnioskodawca	Zadanie	Koszt zadania [zł]	Dotacja [zł]
1.	dom ul. W. Gałaja 43	właściciel prywatny	remont stolarki	14 324	7 000
2.	kamienica ul. T. Kościuszki 77	właściciel prywatny	remont dachu	218 217	83 000
3.	kamienica ul. T. Kościuszki 61	właściciel prywatny	remont elewacji	123 788	50 000
4.	kamienica ul. T. Kościuszki 63	właściciel prywatny	remont elewacji	84 436	40 000
5.	kamienica ul. T. Kościuszki 96	wspólnota mieszkaniowa	remont (renowacja) stolarki	41 580	20 000
Razem				482 345	200 000

PREZYDENT
Czesław Rankiewicz

UZASADNIENIE

W dniu 29 listopada 2023 r. Rada Miejska w Suwałkach przyjęła uchwałę Nr LXIV/840/2023 w sprawie zasad udzielania dotacji na prace konserwatorskie, restauratorskie i roboty budowlane przy zabytkach wpisanych do rejestru lub znajdujących się w gminnej ewidencji zabytków, położonych w Suwałkach.

W wyznaczonym do dnia 15.02.2024 r. terminie naboru wpłynęło sześć wniosków, z których komisja powołana Zarządzeniem Nr 79/2024 Prezydenta Miasta Suwałk z dnia 27 lutego 2024 r. pozytywnie zaopiniowała pięć. Jeden wniosek nie spełniał wymogów formalnych. Rozpatrywane wnioski dotyczyły:

- 1) remontu stolarki okiennej w domu przy ulicy W. Gałaja 43,
- 2) remontu dachu kamienicy przy ul. T. Kościuszki 77,
- 3) remontu elewacji kamienicy przy ulicy T. Kościuszki 61,
- 4) remontu elewacji kamienicy przy ulicy T. Kościuszki 63,
- 5) renowacji drzwi wejściowych z „okiennicami” oraz nadświetla w bramie kamienicy przy ulicy Tadeusza Kościuszki 96.

Komisja przygotowała propozycję rozdysponowania kwoty 200 000 zł przeznaczonej na ten cel w budżecie na 2024 r., uwzględniając kryteria określone w ww. uchwale. Propozycja rozdysponowania środków poszczególnym wnioskodawcom wypracowana przez komisje została zaakceptowana.

Finansowe wsparcie zadań zaplanowanych przez wnioskodawców przyczyni się do poprawy stanu technicznego i estetycznego 4 kamienic przy ulicy Tadeusza Kościuszki oraz drewnianego budynku przy ulicy Wawrzyńca Gałaja. Uzyskany efekt korzystnie wpłynie na wizerunek naszego miasta.

PREZYDENT
Przewodniczący

UCHWAŁA NR
RADY MIEJSKIEJ W SUWAŁKACH

z dnia 2024 r.

**w sprawie wykazu kąpielisk na terenie Miasta Suwałki na rok 2024
oraz określenia sezonu kąpielowego**

Na podstawie art. 18 ust. 2 pkt 15 ustawy z dnia 8 marca 1990 r. o samorządzie gminnym (t.j. Dz.U. z 2023 r. poz. 40, 572, 1463 i 1688) w związku z art. 37 ust. 1 i 2 ustawy z dnia 20 lipca 2017 r. Prawo wodne (Dz. U. z 2023 r. poz. 1478, 1688, 1890, 1963 i 2029, M.P. z 2023 r. poz. 693, 715, 717 i 870) Rada Miejska w Suwałkach uchwala, co następuje:

§ 1. 1. Ustala się kąpielisko na zalewie wodnym „Arkadia” w wykazie kąpielisk na terenie Miasta Suwałki na 2024 rok – miejsce zlokalizowane w pobliżu ul. Wojska Polskiego 2, położone w obszarze istniejącego pomostu pływającego o długości linii brzegowej 50 m.

2. Obszar kąpieliska określają punkty załamania jego granic o współrzędnych geograficznych:

- 1) 22°55'27.404", 54°05'34.439"
- 2) 22°55'30.968", 54°05'34.616"
- 3) 22°55'27.540", 54°05'33.513"
- 4) 22°55'30.449", 54°05'33.641".

§ 2. Sezon kąpielowy ustala się na okres od 1 lipca 2024 r. do 31 sierpnia 2024 r.

§ 3. Wykonanie uchwały powierza się Prezydentowi Miasta Suwałk.

§ 4. Uchwała wchodzi w życie po upływie 14 dni od dnia ogłoszenia w Dzienniku Urzędowym Województwa Podlaskiego.

Przewodniczący Rady Miejskiej
w Suwałkach

Zdzisław Przełomiec

Not wnieść zastrzeżeń
formalno-prawnych i redakcyjnych
Suwałki, dnia 28.07.2024
RADA MIEJSKA
Łukasz Bieńczyk
Nr wpisów BL/L/163

UZASADNIENIE

Zgodnie z art. 37 ust. 1 i ust. 2 ustawy z dnia 20 lipca 2017 r. – Prawo wodne (Dz. U. z 2023 r. poz. 1478, 1688, 1890, 1963 i 2029, M.P. z 2023 r. poz. 693, 715, 717 i 870) Rada Gminy w drodze uchwały będącej aktem prawa miejscowego, corocznie określa do dnia 20 maja sezon kąpielowy, który obejmuje okres między 1 czerwca a 30 września oraz ustala wykaz kąpielisk na terenie gminy.

W ustawowo określonym terminie Ośrodek Sportu i Rekreacji w Suwałkach złożył wniosek o umieszczenie wydzielonego fragmentu wód powierzchniowych nad Zalewem „Arkadia” w Suwałkach w wykazie kąpielisk na terenie Gminy Suwałki w 2024 r.

Prezydent Miasta Suwałk dnia 12 stycznia 2024 r. podał do publicznej wiadomości projekt uchwały Rady Miejskiej w Suwałkach w sprawie wykazu kąpielisk na terenie Miasta Suwałki na rok 2024 oraz określenia sezonu kąpielowego, podając formę, miejsce i termin składania uwag oraz propozycji zmian do projektu tej uchwały. W wyznaczonym terminie 21 dni tj. do dnia 04 lutego 2024 r. nie wpłynęły żadne propozycje zmiany ani wnioski.

Projekt uchwały został pozytywnie zaopiniowany przez właściwe organy, tj. Państwowe Gospodarstwo Wodne Wody Polskie Regionalny Zarząd Gospodarki Wodnej w Białymstoku, Główny Inspektorat Ochrony Środowiska Departament Monitoringu Środowiska Regionalny Wydział Monitoringu Środowiska w Białymstoku i Państwowego Powiatowego Inspektora Sanitarnego w Suwałkach, umożliwiając Radzie Miejskiej w Suwałkach podjęcie uchwały w przedmiotowej sprawie.

Prezydent miasta prowadzi ewidencje kąpielisk na terenie gminy, która jest aktualizowana w terminie 14 dni od dnia podjęcia przez radę miejską uchwały zawierającej wykaz kąpielisk na dany rok.

PREZYDENT
Czesław Renkiewicz

**UCHWAŁA NR
RADY MIEJSKIEJ W SUWAŁKACH**

z dnia 2024 r.

w sprawie przyjęcia Programu opieki nad zwierzętami bezdomnymi oraz zapobiegania bezdomności zwierząt na terenie Miasta Suwałk na 2024 rok

Na podstawie art. 11a ustawy z dnia 21 sierpnia 1997 r. o ochronie zwierząt (Dz. U. z 2023 r. poz. 1580 i z 2023 r. poz. 2375), po zasięgnięciu opinii powiatowego lekarza weterynarii, zarządcy obwodu łowieckiego oraz organizacji społecznych, których statutowym celem działania jest ochrona zwierząt, Rada Miejska w Suwałkach uchwala, co następuje:

§ 1. Przyjmuje się Program opieki nad zwierzętami bezdomnymi oraz zapobiegania bezdomności zwierząt na terenie Miasta Suwałk na 2024 rok, stanowiący załącznik do uchwały.

§ 2. Wykonanie uchwały powierza się Prezydentowi Miasta Suwałk.

§ 3. Uchwała wchodzi w życie po upływie 14 dni od dnia ogłoszenia w Dzienniku Urzędowym Województwa Podlaskiego.

p.o. NACZELNIKA WYDZIAŁU
Wydziału Ochrony Środowiska

Jerzy Gałązka

Załącznik do uchwały Nr

Rady Miejskiej w Suwałkach

z dnia.....2024 r.

Program opieki nad zwierzętami bezdomnymi oraz zapobiegania bezdomności zwierząt na terenie Miasta Suwałk na 2024 r.

§ 1. Ustala się następujące cele Programu opieki nad zwierzętami bezdomnymi oraz zapobiegania bezdomności zwierząt, zwanego w dalszej części Programem:

- 1) zapobieganie i ograniczanie bezdomności zwierząt;
- 2) zapewnienie opieki bezdomnym zwierzętom z terenu Miasta Suwałk.

§ 2. 1. Program w zakresie zapobiegania i ograniczania bezdomności zwierząt obejmuje następujące działania:

- 1) wykonywanie na koszt Miasta zabiegów usypiania ślepych miotów dostarczanych przez mieszkańców Suwałk, obligatoryjnej sterylizacji i kastracji zwierząt bezdomnych trafiających do Schroniska dla zwierząt zlokalizowanego przy ul. Sianożęć 3A w Suwałkach (zwanego dalej „Schroniskiem”) z wyłączeniem zwierząt, co do których istnieją przeciwwskazania do wykonania zabiegów ze względu na wiek i/lub stan zdrowia. Zabiegi sterylizacji i kastracji będą wykonywane nie wcześniej niż w terminie 14 dni od daty przyjęcia bezdomnego zwierzęcia do Schroniska przez lekarza weterynarii, z którym Schronisko ma podpisaną umowę;
- 2) współpracę z organizacjami pozarządowymi, których statutowym celem działania jest ochrona zwierząt, społecznymi opiekunami kotów wolno żyjących, w zakresie ograniczenia ich rozrodczości (zabiegi sterylizacji i kastracji) z Gabinetem Weterynaryjnym "AGRO-WET,, s.c. Barbara Syperek i Piotr Syperek;
- 3) wyłapywanie i poddawanie zabiegom sterylizacji lub kastracji wolno żyjących kotów, wypuszczenie ich na wolność w miejscu ich bytowania, po okresie rekonwalescencji odbywającym się w Gabinetcie Weterynaryjnym "AGRO-WET" s.c. Barbara Syperek i Piotr Syperek. Działania będą wykonywane na koszt Miasta Suwałki przy współpracy z organizacjami pozarządowymi, których statutowym celem działania jest ochrona zwierząt;
- 4) prowadzenie działań edukacyjnych w zakresie odpowiedzialnej i właściwej opieki nad zwierzętami, ich humanitarnego traktowania, akcji promujących ograniczenie i kontrolę rozrodczości psów i kotów, propagowanie zabiegów sterylizacji i kastracji jako najskuteczniejszej metody walki z bezdomnością zwierząt. Zadanie będzie realizowane jest przez Schronisko oraz organizacje pozarządowe, których statutowym celem działania jest ochrona zwierząt;
- 5) poszukiwanie właścicieli dla bezdomnych zwierząt oraz podejmowanie inicjatyw zachęcających mieszkańców do dokonywania adopcji zwierząt. Zadanie będzie realizowane przez Schronisko oraz organizacje pozarządowe, których statutowym celem działania jest ochrona zwierząt;
- 6) trwałe znakowanie psów przebywających w Schronisku poprzez wszczepienie pod skórę psa elektronicznego mikroczipa;
- 7) wsparcie zabiegów sterylizacji i kastracji psów realizowanych na zlecenie ich właścicieli. Zadanie to polega na dofinansowaniu lub sfinansowaniu z budżetu Miasta kosztu sterylizacji lub kastracji zwierzęcia przez lekarzy weterynarii wyłonionych przez Miasto Suwałki pod warunkiem, że pies jest trwale oznakowany lub zostanie oznakowany (na koszt właściciela psa) w połączeniu z wykonaną sterylizacją lub kastracją;

8) zapewnienie pomocy lekarsko-weterynaryjnej kotom wolno żyjącym znajdującym się pod opieką społecznych opiekunów kotów oraz organizacji pozarządowych, których statutowym celem działania jest ochrona zwierząt.

2. Program w zakresie opieki nad zwierzętami realizowany jest poprzez:

- 1) przyjmowanie i utrzymywanie przez Hodowlę Psów Rasowych - Schronisko „SIANOŻĘĆ” Bogdan Lauryn przy ul. Sianożęć 3A w Suwałkach bezdomnych psów i kotów;
- 2) odławianie i transport bezdomnych zwierząt, w tym kotów wolno-żyjących oraz zwierząt gospodarskich, prowadzone będzie przez Hodowlę Psów Rasowych - Schronisko „SIANOŻĘĆ” Bogdan Lauryn, w sposób niestwarzający zagrożenia dla zdrowia i życia zwierząt oraz niezadający im cierpienia;
- 3) zapewnienie całodobowej opieki weterynaryjnej w przypadkach zdarzeń drogowych z udziałem zwierząt. Zadanie realizowane będzie przez: Hodowlę Psów Rasowych - Schronisko „SIANOŻĘĆ” Bogdan Lauryn przy ul. Sianożęć 3A w Suwałkach (Gabinet Weterynaryjny "AGRO-WET" s.c. Barbara Syperek i Piotr Syperek) na podstawie zawartej umowy;
- 4) dostarczanie społecznym opiekunom kotów wolno żyjących domków dla kotów, których umieszczenie w terenie wymaga wyrażenia zgody przez zarządcę nieruchomości, na której przebywają koty wolno żyjące oraz zapewnieniu żywienia w szczególności w okresie zimowym;
- 5) udzielanie pomocy weterynaryjnej kotom wolno żyjącym, która prowadzona będzie przez Gabinet Weterynaryjny "PAZUR" Sylwia Stefanowska znajdujący się przy ul. Lityńskiego 10 lok. 5 w Suwałkach, na podstawie zawartej umowy;
- 6) prowadzenie w Wydziale Ochrony Środowiska Urzędu Miejskiego w Suwałkach rejestru społecznych opiekunów kotów wolno żyjących, rejestrowanie miejsc przebywania kotów wolno żyjących oraz wydawanie suchej karmy społecznym opiekunom wolno żyjących kotów w ilości do 100 g na jedno zwierzę na dobę;
- 7) zapewnienie miejsc pobytu bezdomnym zwierzętom gospodarskim oraz zwierzętom gospodarskim, które w wyniku podjętych interwencji zostały czasowo odebrane dotychczasowym właścicielom, w gospodarstwie rolnym położonym w miejscowości Potasznia 2, 16-402 Suwałki.

§ 3. 1. Właściciel zwierzęcia, które zostało umieszczone w Schronisku lub gospodarstwie rolnym, zobowiązany jest je odebrać w ciągu 14 dni od daty przyjęcia do Schroniska lub gospodarstwa rolnego. Po upływie tego terminu zwierzę może zostać skierowane do adopcji.

2. Zwierzę bezdomne, które zostało umieszczone w Schronisku lub gospodarstwie rolnym i nie ma możliwości ustalenia jego właściciela, po upływie 14 dni od daty przyjęcia do Schroniska lub gospodarstwa rolnego może zostać skierowane do adopcji.

§ 4. 1. Wprowadza się akcję adopcyjną bezdomnych zwierząt pod hasłem „Adoptuj psa seniora”. Bezdomne zwierzęta, odłowione z terenu Miasta Suwałk, które znajdują się w schronisku dla bezdomnych zwierząt w Suwałkach przez okres co najmniej 3 lata od daty odłowu, mogą zostać oddane do adopcji, na następujących zasadach:

- 1) w przypadku adopcji jednego zwierzęcia nowy właściciel - adoptujący otrzyma rekompensatę w wysokości do 1500 zł na pokrycie kosztów związanych z utrzymaniem zwierzęcia np. zabiegów weterynaryjnych, budowy i/lub zakupu kojca, zakup karmy itp.;
- 2) rekompensata wypłacana będzie po podpisaniu stosownej umowy adopcyjnej z Gminą Miastem Suwałki i udokumentowaniu poniesionych kosztów przez okres 2 lat od daty podpisania umowy adopcyjnej. Rozliczenie następuje na podstawie wniosku o rozliczenie rekompensaty oraz imiennych faktur lub rachunków za poniesione koszty określone w pkt 1;
- 3) W ramach programu jedno gospodarstwo domowe, może adoptować maksymalnie 2 zwierzęta rocznie.

2. Adoptujący zobowiązuje się do:

- 1) zapewnienia zwierzęciu właściwej opieki, humanitarnego traktowania i właściwych warunków zgodnych z ustawą o ochronie zwierząt;
- 2) zapewnieniu zwierzęciu opieki weterynaryjnej w razie choroby oraz profilaktycznych szczepień ochronnych i koniecznych zabiegów weterynaryjnych;
- 3) umożliwienie przeprowadzenia kontroli warunków bytowania zapewnionych zwierzęciu.

3. Adoptujący o zaginięciu lub padnięciu zwierzęcia powinien powiadomić Miasto wraz z wyjaśnieniem okoliczności zajścia.

4. Adoptujący może przekazać zwierzę innej osobie jedynie za zgodą Miasta. Informacja o tym fakcie powinna zostać zgłoszona na piśmie wraz z danymi nowego właściciela i wyrażoną przez niego zgodą.

5. W przypadku braku zapewnienia właściwej opieki, Miasto ma prawo żądania zwrotu całej wypłaconej rekompensaty i zabrania zwierzęcia.

§ 5. Program realizowany będzie przez:

- 1) Prezydenta Miasta Suwałki;
- 2) organizacje pozarządowe oraz inne podmioty, których statutowym celem działania jest ochrona zwierząt;
- 3) Straż Miejską w Suwałkach oraz Policję;
- 4) społecznych opiekunów kotów wolno żyjących (osoby dokarmiające koty);
- 5) gospodarstwo rolne wyznaczone w celu zapewnienia miejsca pobytu bezdomnych zwierząt gospodarskich oraz zwierząt gospodarskich czasowo odebranych właścicielom, zgodnie z § 2 ust. 2 pkt 6 niniejszego Programu;
- 6) Schronisko dla zwierząt przy ul. Sianożęć 3A w Suwałkach prowadzone przez Hodowlę Psów Rasowych Schronisko „SIANOŻĘĆ” Bogdan Lauryn przy ul. Sianożęć 3A podmiot wyłoniony przez Miasto w drodze przeprowadzenia postępowania o udzielenie zamówienia zgodnie z Prawem zamówień publicznych.

§ 5. Środki finansowe na realizację Programu zabezpieczone zostały w budżecie Miasta Suwałki na rok 2024 według poniższej tabeli

L.p.	Jednostka realizująca	Środki finansowe [zł]	Zadania
1.	Prezydent Miasta Suwałk	a) 1.200 b) 5.500 c) 18.000 d) 15.000 e) 10.000 f) 500 g) 10.000 h) 30.000	a) zapewnienie opieki bezdomnym zwierzętom gospodarskim, b) zapewnienie całodobowej opieki weterynaryjnej w przypadkach zdarzeń drogowych, c) zakup karmy dla kotów wolno żyjących, d) sterylizacje/ kastracje kotów wolno żyjących, e) sterylizacje i kastracje zwierząt właścicielskich, f) usypianie ślepych miotów, g) akcja adopcyjna "Adoptuj psa seniora", h) pomoc weterynaryjna kotom wolno żyjącym.
2.	Schronisko dla zwierząt w Suwałkach ul. Sianożęć 3A	a) 900.000	a) Utrzymanie schroniska dla bezdomnych zwierząt, w tym: <ul style="list-style-type: none"> • sterylizacje/kastracje zwierząt, • elektroniczne znakowanie zwierząt, • zapewnienie opieki bezdomnym

		b) 61.500	<p>psom i kotom odłowionym z terenu Suwałk,</p> <ul style="list-style-type: none"> • działania edukacyjno-informacyjne. <p>b) Odławianie bezdomnych zwierząt z terenu Suwałk, w tym:</p> <ul style="list-style-type: none"> • odławianie bezdomnych psów i kotów z terenu miasta, • odławianie kotów wolno żyjących i dostarczanie ich do wybranych gabinetów weterynaryjnych, • odławianie zwierząt gospodarskich,
	Razem	1.051.700	

UZASADNIENIE

Art.11a ustawy z dnia 21 sierpnia 1997 r. o *ochronie zwierząt* zmieniony zobowiązuje radę gminy do corocznego określania w drodze uchwały, programu opieki nad zwierzętami bezdomnymi oraz zapobiegania bezdomności zwierząt. Program stanowi wypełnienie przez gminę obowiązku zapewnienia opieki bezdomnym zwierzętom, wynikającego z art. 11 ust. 1 ww. ustawy.

Realizując zapisy powołanej na wstępie ustawy niniejszy *Program opieki nad zwierzętami bezdomnymi oraz zapobiegania bezdomności zwierząt na terenie miasta Suwałk na rok 2024* obejmuje swoim zakresem:

- 1) odławianie bezdomnych zwierząt,
- 2) zapewnienie bezdomnym zwierzętom miejsca w schronisku dla zwierząt,
- 3) opiekę nad wolno żyjącymi kotami, w tym ich dokarmianie,
- 4) obowiązkową kastrację albo sterylizację zwierząt w schroniskach dla zwierząt,
- 5) poszukiwanie właścicieli dla bezdomnych zwierząt,
- 6) usypianie ślepych miotów,
- 7) wskazanie gospodarstwa rolnego w celu zapewnienia miejsca dla zwierząt gospodarskich,
- 8) zapewnienie całodobowej opieki weterynaryjnej w przypadkach zdarzeń drogowych z udziałem zwierząt.

Wykraczając poza obowiązkowy zakres działań *Program* przewiduje również:

- 1) sterylizację wolno żyjących kotów, co powinno zapobiec niekontrolowanemu rozwojowi ich populacji,
- 2) udzielanie pomocy weterynaryjnej kotom wolno żyjącym,
- 3) wsparcie dla sterylizacji i kastracji psów posiadających właścicieli, którego celem jest zmniejszenie liczby szczeniąt, zmniejszając w ten sposób liczbę szczeniąt trafiających ostatecznie do schroniska,
- 4) znakowanie mikroprocesorem wszystkich psów odłowionych z terenu Miasta i trafiających do schroniska oraz
- 5) wprowadzono akcję adopcyjną bezdomnych zwierząt pod hasłem „Adoptuj psa seniora”.

W *Programie* wskazano wykonawców zadań oraz określono wysokość środków finansowych planowanych na ich realizację, tj. 1 051 700 zł.

Zgodnie z wymogiem ustawy o ochronie zwierząt projekt niniejszej uchwały został przesłany do zaopiniowania Powiatowemu Lekarzowi Weterynarii w Suwałkach, Polskiemu Związkowi

Łowieckiemu Zarząd Okręgowy w Suwałkach oraz organizacjom pozarządowym działającym na terenie Suwałk, których statutowym celem działania jest ochrona zwierząt. Dodatkowo projekt uchwały był przedmiotem konsultacji przez Suwalską Radę Pożytku Publicznego. Uwagi do *Programu* przedstawił Powiatowy Lekarz Weterynarii w Suwałkach oraz Suwalska Rada Pożytku Publicznego. Uwagi te w większości zostały uwzględnione w *Programie*.

Nie uwzględniono propozycji Suwalska Rada Pożytku Publicznego dotyczącej wykreślenia zapisu dotyczącego ograniczenia adopcji psów w ramach akcji adopcyjnej „Adoptuj psa seniora” do 2 psów na jedną osobę. Nie uwzględniono również wniosku Powiatowego Lekarza Weterynarii w Suwałkach dotyczącego uwzględnienia w *Programie* zapisu dotyczącego procedury postępowania z dzikimi zwierzętami z tego względu, że art. 11a ustawy o ochronie zwierząt precyzuje jakie zapisy powinny zostać zawarte w *Programie* i dotyczą one zwierząt bezdomnych, a nie dzikich.

Opinii, w wymaganym ustawowo terminie, nie przedstawiło Towarzystwo Opieki nad Zwierzętami, Fundacja Zwierzęta Niczyje oraz Polski Związek Łowiecki Zarząd Okręgowy w Suwałkach.

Zgodnie z zapisami ustawy o ochronie zwierząt, niewydanie opinii w terminie 21 dni od daty otrzymania projektu *Programu* uznaje się za akceptację przesłanego dokumentu.

PREZYDENT
Czesław Benkiewicz

p.o. NACZELNIKA WYDZIAŁU
Wydziału Ochrony Środowiska
Jerzy Gałazka

UCHWAŁA NR
RADY MIEJSKIEJ W SUWAŁKACH

z dnia 2024 r.

w sprawie zmiany uchwały w sprawie podziału Gminy Miasta Suwałki na sektory w celu zorganizowania odbierania odpadów komunalnych od właścicieli nieruchomości

Na podstawie art. 6d ust. 2 ustawy z dnia 13 września 1996 r. o utrzymaniu czystości i porządku w gminach (Dz. U. z 2023 r. poz. 1469 i 1852) Rada Miejska w Suwałkach uchwala, co następuje:

§ 1. Załącznik nr 1 do uchwały nr XII/156/2019 Rady Miejskiej w Suwałkach z dnia 25 września 2019 r. w sprawie podziału Gminy Miasta Suwałki na sektory w celu zorganizowania odbierania odpadów komunalnych od właścicieli nieruchomości otrzymuje brzmienie jak określone w załączniku do niniejszej uchwały.

§ 2. Wykonanie uchwały powierza się Prezydentowi Miasta Suwałk.

§ 3. Uchwała wchodzi w życie po upływie 14 dni od ogłoszenia w Dzienniku Urzędowym Województwa Podlaskiego.

Nie wnoszę zastrzeżeń
formalno-prawnych i redakcyjnych

Rafał Michałski

Załącznik do uchwały Nr

Rady Miejskiej w Suwałkach

z dnia.....2024 r.

Obszar poszczególnych sektorów

SEKTOR I jest ograniczony ulicami:

Od granicy miasta wzdłuż rzeki Czarna Hańcza do mostu przy ulicy Tadeusza Kościuszki, Tadeusza Kościuszki (nie obejmuje), Wigierska (włącznie), Teofila Noniewicza (od ul. Dwernickiego w kierunku południowym), Generała Józefa Dwernickiego (nie obejmuje), Kolejowa (nie obejmuje), Wylotowa (nie obejmuje), Parowozowa (nie obejmuje), Zwrotnicza (nie obejmuje), do końca ulicy Wylotowej (nie obejmuje), linią łączącą ulicę Wylotową z przejazdem kolejowym przy ulicy Północnej, do granic miasta.

W skład Sektora I wchodzi następujące ulice:

Artyleryjska, Augusta I Mocnego, Augustowska, Bakalarzewska, Bałtycka, Batalionów Chłopskich, Stefana Batorego, Bazarowa, Białostocka, Kpt. Stanisława Bielickiego, Bielskobialska, Bohaterów, Brylantowa, Jana Brzechwy, Budowlana, Bursztynowa, Bydgoska, Chełmska, Chorwacka, Bolesława Chrobrego, Cicha, Ciechanowska, Ciesielska, Czeska, Częstochowska, Czwartaków, Podpułkownika Jerzego Dąbrowskiego ps. „Łupaszka”, Dąbrówka, Diamentowa, Dubowo I, Elbląska, Elcka, Energetyczna, Filipowska, Francuska, Gdańska, Giżycka, Gołdapska, Gorzowska, Górna, Górnicza, Grecka, Grunwaldzka, Zbigniewa Herberta, Hetmańska, Hiszpańska, Majora Hubala, Husarii, Iławska, Innowacyjna, Władysława Jagiełły, Jasna, Jeleniogórska, Królowej Jadwigi, Kaliska, Tytusa Karpowicza, Katowicka, Kawaleryjska, Kielecka, Klasztorna, Pułkownika Adama Ignacego Koca, Jana Kochanowskiego, Hugo Kołłątaja, Szymona Konarskiego, Marii Konopnickiej, Konińska, Janusza Korczaka, Kosynierów, Koszalińska, Krakowska, Ignacego Krasickiego, Krośnieńska, Krótka, Krzemowa, Bolesława Krzywoustego, Lazurowa, Legnicka, Stanisława Lema, Leszczyńska, Leśna, Lotnicza, Lubelska, Łanowa, Łąkowa, Władysława Łokietka, Łomżyńska, Łódzka, 1 Maja, Generała Mieczysława Mackiewicza, Karola Majerskiego, Mała, Mechaników, Mieszka I, Miła, Czesława Miłosza, Miodowa, Młynarska, Morska, Murarska, 100-lecia Niepodległości, Teofila Noniewicza (od ul. Dwernickiego w kierunku południowym), Nowosądecka, Ogrodowa, Olecka, Olsztyńska, Opolska, Osiedle II, Ostrołęcka, Papiernia, Parkowa, Partyzantów, Piaskowa, Mariana Piekarskiego, Piękna, Piłska, Aleksandry Piłsudskiej, Piotrkowska, Platynowa, Płocka, Pogodna, Polna, Portugalska, Powstańców Śląskich, Powstańców Wielkopolskich, Poznańska, Bolesława Prusa, Przemyska, Przemysłowa, Przytorowa, Rotmistrza Kazimierza Ptaszyńskiego, 41 Pułku Piechoty, Raczkowska, Radomska, Robotnicza, Rolnicza, Rubinowa, Rycerska, Rzemieślnicza, Rzeszowska, Saperska, Sejneńska, Sianożęć, Siedlecka, Henryka Sienkiewicza, Sieradzka, 24 Sierpnia, Generała Wł. Sikorskiego, Skierniewicka, Składowa, Słoneczna, Juliusza Słowackiego, Słupska, Jana III Sobieskiego, Sopocka, Spacerowa, Spokojna, Sportowa, Stanisława Staniszewskiego, Stanisława Staszica, Szafirowa, Szczecińska, Szkolna, Szwoleżerów, Szybowcowa, Wisławy Szymborskiej, Bolesława Śmiałego, Targowa, Tarnobrzeska, Tarnowska, Topazowa, Toruńska, Traktorzystów, Turkusowa, Ułanów Grochowskich, Utrata, Utrata Krótka, Walerego Romana, Władysława Warneńczyka, Wałbrzyska, Warszawska, Ludwika Waryńskiego, Wazów, Węgierska, Węgorzewska, Wiejska, Kazimierza Wielkiego, Wigierska, Włocławska, Włoska, Edwarda Lecha Wojczyńskiego, Wojska Polskiego, Wrocławska, Stanisława Wyspiańskiego, Zachodnia, Zahańcze, Zamojska, Zarzecze, Zastawie, Zielna, Zielonogórska, Zygmunta Augusta, Żniwna, Żytunia.

SEKTOR II jest ograniczony ulicami:

Mikołaja Reja (nie obejmuje), Alfreda Wierusza-Kowalskiego (numery parzyste), Generała Kazimierza Pułaskiego (numery parzyste), łącznik Reja – Pułaskiego, Bulwarowa (nie

obejmuje), Emilii Plater (nie obejmuje), Ks. Kazimierza A. Hamerszmity (nie obejmuje), Adama Mickiewicza (włącznie), Tadeusza Kościuszki (włącznie), Wigierska (nie obejmuje), Teofila Noniewicza (na odcinku od ul. Dwernickiego do ul. Narutowicza), Generała Józefa Dwernickiego (włącznie), Kolejowa (włącznie), Wylotowa (włącznie), Parowozowa (włącznie), Zwrotnicza (włącznie), do końca ulicy Wylotowej (włącznie), linią łączącą ulicę Wylotową z przejazdem kolejowym przy ulicy Północnej, do granic miasta.

W skład Sektora II wchodzi następujące ulice:

Akacjowa, Armii Krajowej, Białorogi, Karola Brzostowskiego, Brzozowa, Majora Stefana Buczyńskiego, Bukowa, Cedrowa, Chabrowa, Chłodna, Fryderyka Chopina, Cisowa, Czarnoziem, Dębowa, Generała Józefa Dwernickiego, Knuta Olofa Falka, Grabowa, Jałowcowa, Jaśminowa, Jesionowa, Jodłowa, Kalinowa, Kasztanowa, Klonowa, Kolejowa, Tadeusza Kościuszki, Alfreda Wierusza-Kowalskiego (numery parzyste), Kowieńska, Leszczynowa, Lipowa, Tadeusza Lutostańskiego, Bł. Siostry K. Mackiewicz, Generała Stanisława Maczka, Adama Mickiewicza, Emila Młynarskiego, Modrzewiowa, Stanisława Moniuszki, Muzyczna, Gabriela Narutowicza, Teofila Noniewicza (na odcinku od ul. Dwernickiego do ul. Narutowicza), Nowomiejska, Michała Kleofasa Ogińskiego, Olszowa, Orzechowa, Ludwika Michała Paca, Papieża Jana Pawła II, Parowozowa, Krzysztofa Eugeniusza Pendereckiego, Rotmistrza Witolda Pileckiego, Plac Marsz. J. Piłsudskiego, Generała Zygmunta Podhorskiego, Północna, Generała Kazimierza Pułaskiego (numery parzyste), Różana, Sosnowa, Studzieniczne, Szwajcaria, Karola Szymanowskiego, Świerkowa, Plac Świętego Krzyża, Michała Marii Świtalskiego, Topolowa, Andrzeja Wajdy, Wesoła, Wierzbowa, Wileńska, Wiśniowa, Wrzosowa, Wylotowa, Prymasa Stefana Wyszyńskiego, Ks. Jerzego Jana Zawadzkiego, Zwrotnicza, Stefana Żeromskiego.

SEKTOR III jest ograniczony ulicami:

Mikołaja Reja (włącznie), Alfreda Wierusza-Kowalskiego (numery nieparzyste), Generała Kazimierza Pułaskiego (numery nieparzyste), łącznik Reja – Pułaskiego, Bulwarowa (włącznie), Emilii Plater (włącznie), Ks. Kazimierza A. Hamerszmity (włącznie), Adama Mickiewicza (nie obejmuje), do końca ulicy Tadeusza Kościuszki (nie obejmuje), linią graniczącą z rzeką Czarną Hańczą do granic miasta.

W skład Sektora III wchodzi następujące ulice:

Generała Władysława Andersa, Jerzego Antoniewicza, Bulwarowa, Ignacego Daszyńskiego, Romana Dmowskiego, Franciszkańska, Wawrzyńca Gałaja, Ks. Kazimierza A. Hamerszmity, Kamedulska, Alfreda Wierusza-Kowalskiego (numery nieparzyste), Stefana Krzesickiego, Krzywólka, Legionów, 11 Listopada, Alfreda Lityńskiego, Romualda Minkiewicza, Obozowa, Ignacego Jana Paderewskiego, Antoniego Patli, Emilii Plater, Księdza Jerzego Aleksandra Popiełuszki, Generała Kazimierza Pułaskiego (numery nieparzyste), Aleksandra Putry, Mikołaja Reja, Władysława Stanisława Reymonta, Rodziny Rylskich, Marii Skłodowskiej-Curie, Pawła Suzina, Księdza Stanisława Szczęsnowicza, Szpitalna, Tysiąclecia Litwy, Wincentego Witosa, Zacisze.

UZASADNIENIE

W związku z powstawaniem nowych ulic w obrębie miasta, istnieje potrzeba aktualizacji wykazu ulic znajdujących się w granicach poszczególnych sektorów, ustalonych uchwałą nr XII/156/2019 Rady Miejskiej w Suwałkach, z dnia 25 września 2019 roku *w sprawie podziału Gminy Miasta Suwałki na sektory w celu zorganizowania odbierania odpadów komunalnych od właścicieli nieruchomości.*

Granice sektorów pozostają bez zmian.

Aktualizacja uwzględnia zmiany wprowadzone uchwałami Rady Miejskiej w Suwałkach, stan na dzień 29 lutego 2024 r.

Podjęcie uchwały nie pociąga za sobą skutków finansowych dla budżetu Miasta Suwałki.

PREZYDENT
Czesław Boniewicz

**UCHWAŁA NR
RADY MIEJSKIEJ W SUWAŁKACH**

z dnia 2024 r.

w sprawie nadania rondy nazwy Bitwy Niemeńskiej

Na podstawie art. 18 ust. 2 pkt 13 ustawy z dnia 8 marca 1990 r. o samorządzie gminnym (t.j. Dz. U. z 2023 r. poz. 40, 572, 1463, 1688) Rada Miejska w Suwałkach uchwala, co następuje:

§ 1. 1. Rondy położonemu u zbiegu ulic Franciszkańskiej, Rodziny Rylskich i Szpitalnej nadaje się nazwę "Rondo Bitwy Niemeńskiej".

2. Usytuowanie ronda zostało wskazane na załączniku graficznym do niniejszej uchwały.

§ 2. Wykonanie uchwały powierza się Prezydentowi Miasta.

§ 3. Uchwała wchodzi w życie po upływie 14 dni od dnia ogłoszenia w Dzienniku Urzędowym Województwa Podlaskiego.

nie wnoszę zastrzeżeń
formalno-prawnych i redakcyjnych

RADCA PRAWNY

Id: FA242A32-69DF-459E-B99F-E9011A4A5A2 - Pracek

Suwałki, 13 MAR 2024

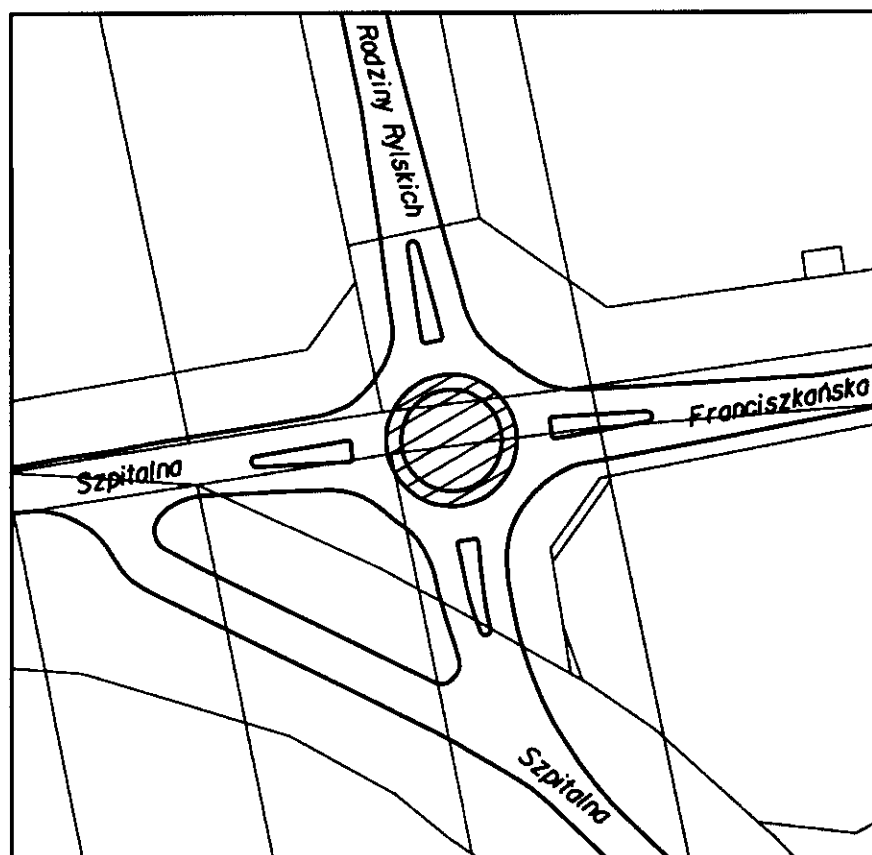
Nr wpisu Bt/1394

Załącznik do uchwały Nr

Rady Miejskiej w Suwałkach

z dnia.....2024 r.

Rondo Bitwy Niemeńskiej



 Rondo Bitwy Niemeńskiej

Uzasadnienie

Podejmowanie uchwał w sprawach nazw ulic i placów będących drogami publicznymi zgodnie z art. 18 ust. 2 pkt 13 ustawy z dnia 8 marca 1990 roku o samorządzie gminnym (t.j. Dz. U. z 2023 r. poz. 40, 572, 1463, 1688) należy do wyłącznej kompetencji rady gminy.

Dnia 06.09.2023r. wpłynęła interpelacja Pana Radnego Miasta Suwałk Tadeusza Czerwieckiego w sprawie nadania nazwy „Bitwy Niemeńskiej” budowanemu rondu u zbiegu ulic Franciszkańskiej, Rodziny Ryłskich i Szpitalnej.

Skrzyżowanie ulic Franciszkańskiej, Rodziny Ryłskich i Szpitalnej znajduje się w bliskiej odległości ulic 11 Listopada, Ignacego Daszyńskiego i Legionów. Nazwy tych ulic nawiązują do wydarzeń z okresu I wojny światowej i tuż po jej zakończeniu, które doprowadziły do odzyskania niepodległości przez Polskę. Bitwa Niemeńska była kontynuacją zwycięsko zakończonej Bitwy Warszawskiej i ostatecznym rozgromieniem szybko odbudowującej swoje siły armii generała Michaiła Tuchaczewskiego. Rozegrała się w dniach 20 – 28 września 1920 r. Polska ofensywa rozbiła i odrzuciła oddziały bolszewickie poza Mińsk z linii rzek Niemen i Świsłocz, co w znaczący sposób umocniło pozycję polskiej delegacji w toczących się rokowaniach pokojowych. Częścią operacji było uderzenie polskich oddziałów z terenu Suwalszczyzny w kierunku Druskiennik. Wojska te były lewym skrzydłem natarcia. Wschodnie granice II Rzeczypospolitej zawdzięczamy temu zwycięstwu.

PREZYDENT
Czesław Henkiewicz

**UCHWAŁA NR
RADY MIEJSKIEJ W SUWAŁKACH**

z dnia 2024 r.

w sprawie nadania rondy nazwy świętego Franciszka z Asyżu

Na podstawie art. 18 ust. 2 pkt 13 ustawy z dnia 8 marca 1990 r. o samorządzie gminnym (t.j. Dz. U. z 2023 r. poz. 40, 572, 1463, 1688) Rada Miejska w Suwałkach uchwala, co następuje:

§ 1. 1. Rondy położonemu u zbiegu ulic Franciszkańskiej, 11 Listopada i Ignacego Daszyńskiego nadaje się nazwę "Rondo świętego Franciszka z Asyżu".

2. Usytuowanie ronda zostało wskazane na załączniku graficznym do niniejszej uchwały.

§ 2. Wykonanie uchwały powierza się Prezydentowi Miasta.

§ 3. Uchwała wchodzi w życie po upływie 14 dni od dnia ogłoszenia w Dzienniku Urzędowym Województwa Podlaskiego.

Nie wnoszę zastrzeżeń
formalno-prawnych i redakcyjnych

Przewodniczący Rady Miejskiej

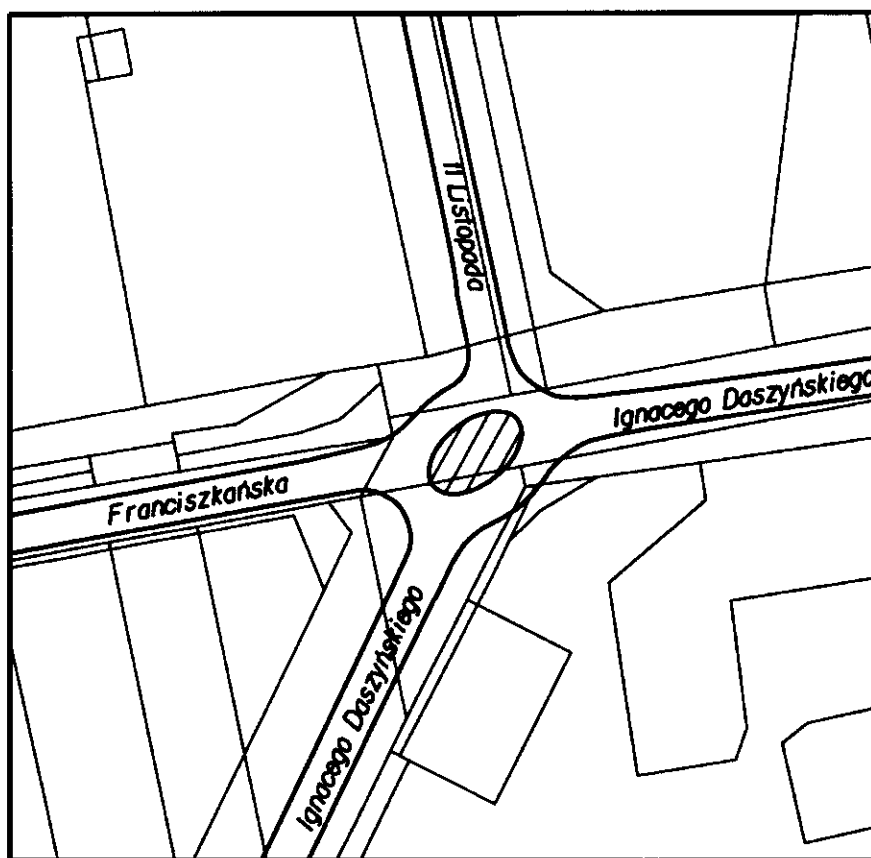
13 MAR. 2024

Załącznik do uchwały Nr

Rady Miejskiej w Suwałkach

z dnia.....2024 r.

Rondo świętego Franciszka z Asyżu



Rondo świętego Franciszka z Asyżu

Uzasadnienie

Podejmowanie uchwał w sprawach nazw ulic i placów będących drogami publicznymi zgodnie z art. 18 ust. 2 pkt 13 ustawy z dnia 8 marca 1990 roku o samorządzie gminnym (t.j. Dz. U. z 2023 r. poz. 40, 572, 1463, 1688) należy do wyłącznej kompetencji rady gminy.

Franciszek z Asyżu (Giovanni di Pietro di Bernardone), znany także jako **Francesco Bernardone** i **Biedaczyna z Asyżu** urodził się w 1181 albo 1182 w Asyżu. Był założycielem zakonu franciszkanów, a pośrednio także klarysek i tercjarzy, misjonarzem, mistykiem średniowiecznym, stygmatykiem i świętym Kościoła katolickiego. Pochodził z umbryjskiej rodziny kupieckiej. Pracował w sklepie swojego ojca i brał udział w wojnie między Asyżem a Perugią. W 1205 roku przeżył nawrócenie i postanowił oddać wszystko, co posiada, wyrzec się rodziny i prowadzić ubogie życie. Osiadł w kościele św. Damiana i posługiwał trędowatym. Postanowił nie wstępować do klasztoru, ale prowadzić życie świeckiego pokutnika. Trzy lata później dołączyli do niego kolejni bracia, z którymi zamieszkał w Porcjunkuli. Gdy w 1209 roku uzyskał zgodę papieża na prowadzenie życia w ubóstwie, wspólnota minorycka zaczęła się powiększać. W 1210 roku zorganizował klasztor dla Klary z Asyżu, gdzie powstał klauzurowy zakon klarysek. Po obradach IV soboru laterańskiego zaczął kształtować się Zakon Braci Mniejszych. W 1218 roku Franciszek udał się do Egiptu, gdzie spotkał się z sułtanem Al-Kamilem, usiłując przekonać go do porzucenia islamu i przejścia na chrześcijaństwo. Po powrocie do Asyżu zrezygnował z kierowania zakonem i skupił się na pisaniu reguły zakonnej, która została zatwierdzona w 1223 roku. Wkrótce potem stan jego zdrowia zaczął się pogarszać – przewlekła choroba oczu i długotrwałe gorączki zmusiły Biedacznę z Asyżu do powrotu do Porcjunkuli, gdzie zmarł 3 października 1226 r.

Nadanie imienia świętego Franciszka z Asyżu rondu nawiązywałoby do ulicy, przy której się znajduje – ulicy Franciszkańskiej, a także pobliskiego klasztoru ojców Franciszkanów, czyli wspólnoty zakonnej założonej w 1209 r. właśnie przez świętego Franciszka z Asyżu.

PREZYDENT
Czesław Rakowski

**UCHWAŁA NR
PREZYDENTA MIASTA SUWAŁK**

z dnia 2024 r.

**w sprawie aktualności planu ogólnego i miejscowych planów zagospodarowania
przestrzennego obowiązujących na terenie miasta Suwałk**

Na podstawie art. 18 ust. 2 pkt 15 ustawy z dnia 8 marca 1990 r., o samorządzie gminnym (Dz. U. z 2023 r., poz. 40, 572, 1463 i 1688) oraz art. 32 ust. 2 ustawy z dnia 27 marca 2003 r. o planowaniu i zagospodarowaniu przestrzennym (Dz. U. z 2023 r., poz. 977, 1506, 1597, 1688, 1890, 2029 i 2739) w związku z art. 64 ust. 2 ustawy z dnia 7 lipca 2023 r. o zmianie ustawy o planowaniu i zagospodarowaniu przestrzennym oraz niektórych innych ustaw (Dz.U. z 2023 r. poz. 1688) Rada Miejska w Suwałkach uchwała co następuje:

§ 1. Na podstawie dokonanej przez Prezydenta Miasta Suwałk "Analizy zmian w zagospodarowaniu przestrzennym miasta Suwałk w okresie od 1 lipca 2018 r. do 31 grudnia 2023 r.", stanowiącej załącznik do niniejszej uchwały stwierdza się, że plan ogólny, przez który należy rozumieć Studium uwarunkowań i kierunków zagospodarowania przestrzennego miasta Suwałk uchwalone uchwałą Nr XLV/575/2022 Rady Miejskiej w Suwałkach z dnia 27 kwietnia 2022 r., jest aktualny w zakresie kierunków rozwoju przestrzennego Miasta Suwałk.

§ 2. Miejscowe plany zagospodarowania przestrzennego obowiązujące na terenie miasta Suwałk są nadal aktualne i zachowują swoją ważność.

§ 3. Wykonanie uchwały powierza się Prezydentowi Miasta Suwałk.

§ 4. Uchwała wchodzi w życie z dniem podjęcia.

Nie wnoszę zastrzeżeń
formalnych i merytorycznych
RADA MIASTA SUWAŁK
8 MAR 2024
Ryszard Mielnicki
Suwałki, dnia 8 marca 2024 r.

UZASADNIENIE

do uchwały w sprawie aktualności planu ogólnego i miejscowych planów zagospodarowania przestrzennego obowiązujących na terenie miasta Suwałk

Artykuł 32 ustawy z dnia 27 marca 2003 r. o planowaniu i zagospodarowaniu przestrzennym (Dz. U. z 2023 r. poz. 977 z późniejszymi zmianami) nakłada na prezydenta miasta obowiązek dokonania analizy zmian w zagospodarowaniu przestrzennym gminy, oceny postępów w opracowywaniu planów miejscowych i opracowania wieloletniego programu ich sporządzania, z uwzględnieniem decyzji o warunkach zabudowy i zagospodarowania terenu, oraz wniosków w sprawie sporządzenia lub zmiany planu miejscowego lub planu ogólnego.

Przynajmniej raz w czasie kadencji rady prezydent jest obowiązany przekazać radzie gminy wyniki ww. analizy po zaopiniowaniu jej przez gminną komisję urbanistyczno - architektoniczną, natomiast rada podejmuje uchwałę w sprawie aktualności planów miejscowych, a w przypadku uznania ich za nieaktualne, w całości lub w części, podejmuje działania zmierzające do ich zmiany.

W kadencji 2014 - 2018 ocena wymagana ustawą została wykonana i przyjęta przez Radę Miejską w Suwałkach uchwałą Nr LI/625/2018 z dnia 25 września 2018 r. (analiza obejmowała okres od 1 lipca 2014 r. do 30 czerwca 2018 r.)

Obecna „Analiza zmian w zagospodarowaniu przestrzennym miasta Suwałk”, stanowiąca załącznik nr 1 do przedmiotowej uchwały, obejmuje okres od 1 lipca 2018 r. do 31 grudnia 2023 r. wraz z wnioskami i programem sporządzania planów miejscowych.

Przedmiotowe opracowanie stanowi podstawę podjęcia przez Radę Miejską w Suwałkach uchwały, o której mowa w art. 32 ust. 2 ustawy z dnia 27 marca 2003 r. o planowaniu i zagospodarowaniu przestrzennym.

Podstawowym aktem polityki przestrzennej gminy, było i jeszcze nadal jest studium uwarunkowań i kierunków zagospodarowania przestrzennego gminy. Studium jest formą realizacji obowiązku prowadzenia polityki przestrzennej przez samorządowe władze lokalne. Oprócz założeń lokalnej polityki przestrzennej zawiera ustalenia wiążące przy sporządzaniu miejscowych planów zagospodarowania przestrzennego oraz elementy regulacyjne w postaci lokalnych zasad zagospodarowania. Na podstawie studium organy wykonawcze gminy w zależności od uwarunkowań i potrzeb gminy sporządzają na wybranych obszarach miejscowe plany zagospodarowania przestrzennego. Obowiązujące plany miejscowe są bezpośrednią podstawą każdej zmiany zagospodarowania terenu, w tym orzekania w sprawach pozwoleń na budowę. W miejscowych planach zagospodarowania przestrzennego Rada Miejska ustala warunki zabudowy i zagospodarowania terenu obowiązujące wszystkich inwestorów.

Obowiązujące Studium uwarunkowań i kierunków zagospodarowania przestrzennego miasta Suwałk zostało przyjęte uchwałą Rady Miejskiej w Suwałkach Nr XLV/575/2022 w dniu 27 kwietnia 2022 r. i nadal zachowuje swoją aktualność w zakresie kształtowania polityki przestrzennej miasta.

W wyniku reformy planowania przestrzennego, wprowadzonej ustawą z dnia 7 lipca 2023 r. o zmianie ustawy o planowaniu i zagospodarowaniu przestrzennym oraz niektórych innych ustaw, obowiązującej od dnia 24 września 2023 r., zgodnie z art. 64 ust. 2, do dnia wejścia w życie nowego aktu planowania przestrzennego, jakim ma być plan ogólny gminy, przez plan ogólny gminy należy rozumieć Studium, które pozostaje aktualne do czasu uchwalenia planu ogólnego, nie dłużej jednak niż do 31 grudnia 2025 r.

Celem Studium jest ochrona i kształtowanie ładu przestrzennego, który ma zasadnicze znaczenie dla zrównoważonego rozwoju gminy. Założenia omawianego dokumentu głównie koncentrują się na:

- określeniu przestrzennych uwarunkowań rozwoju gminy, celem wykorzystania ich potencjału i uniknięcia konfliktów przestrzennych,
- wyznaczeniu kierunków rozwoju, ustaleniu lokalizacji inwestycji celu publicznego o znaczeniu lokalnym i uwzględnieniu inwestycji celu publicznego o znaczeniu ponadlokalnym.

Przyjęte w studium kierunki rozwojowe miasta wyznaczają obszary działań mających wskazywać dążenie do podniesienia standardów funkcjonowania miasta (m.in. poprzez rezerwowanie terenów pod rozbudowę podstawowego układu komunikacyjnego, wyznaczanie terenów pod poszczególne funkcje, określanie jednolitych standardów i wskaźników zagospodarowania terenów). Planowany rozwój w oparciu o wyznaczone w studium kierunki rozwoju uwzględnia potrzeby z zakresu sprawnego funkcjonowania miasta mając na względzie zasady i wymogi wynikające z obowiązującego prawa oraz istniejących uwarunkowań. W związku z przyjętą zasadą skoncentrowanego rozwoju miasta, w celu ograniczenia fragmentaryzacji miasta, rozwój zabudowy uwarunkowany jest dostępnością sieci i urządzeń infrastruktury technicznej i odpowiednią infrastrukturą społeczną oraz lokalnymi cechami danej części miasta. Obowiązujące Studium uwzględnia również inwestycje celu publicznego o znaczeniu ponadlokalnym, wyznacza nowe tereny inwestycyjne, przeznaczone na funkcje produkcyjne, usługowe oraz logistyczne.

Do czasu uchwalenia planu ogólnego dla miasta Suwałk, wszystkie zapisy zawarte w obowiązującym Studium uwarunkowań i kierunków zagospodarowania przestrzennego miasta Suwałk uznaje się za aktualne, nie dłużej jednak niż do 31 grudnia 2025 r.

Analiza zmian w zagospodarowaniu przestrzennym miasta Suwałk uzyskała pozytywną opinię Miejskiej Komisji Urbanistyczno-Architektonicznej w dniu 15 lutego 2024 r.

Podjęcie niniejszej uchwały wynika z obowiązku określonego art. 32 ust 2 ustawy z dnia 27 marca 2003 r. o planowaniu i zagospodarowaniu przestrzennym.

Podjęcie przedmiotowej uchwały nie rodzi skutków finansowych dla budżetu miasta Suwałki.

PREZYDENT

Czesław Renkiewicz

**UCHWAŁA NR
PREZYDENTA MIASTA SUWAŁK**

z dnia 2024 r.

w sprawie przystąpienia do sporządzenia planu ogólnego Miasta Suwałk

Na podstawie art. 18 ust. 2 pkt 5 ustawy z dnia 8 marca 1990 r., o samorządzie gminnym (Dz. U. z 2023 r., poz. 40, 572, 1463 i 1688) oraz art. 13i ust. 1 i art. 13a ustawy z dnia 27 marca 2003 r. o planowaniu i zagospodarowaniu przestrzennym (Dz. U. z 2023 r., poz. 977, 1506, 1597, 1688, 1890, 2029 i 2739) Rada Miejska w Suwałkach uchwala, co następuje:

§ 1. Przystępuje się do sporządzenia planu ogólnego Miasta Suwałk.

§ 2. Wykonanie uchwały powierza się Prezydentowi Miasta Suwałk.

§ 3. Uchwała wchodzi w życie z dniem podjęcia.

Nie wnoszę zastrzeżeń
formalno-prawnych i redakcyjnych
RADA PRAWNY
Paweł Michalski
Suwałki, dn. 8.3.2024

UZASADNIENIE

do uchwały w sprawie przystąpienia do sporządzenia planu ogólnego Miasta Suwałk

Z dniem 24 września 2023 r. weszła w życie ustawa z dnia 7 lipca 2023 r. o zmianie ustawy o planowaniu i zagospodarowaniu przestrzennym oraz niektórych innych ustaw (Dz.U z 2023 r. poz. 1688). Dokonana tą ustawą reforma planowania przestrzennego nałożyła na gminy obowiązek opracowania nowego dokumentu jakim jest plan ogólny, który zastąpić ma studium uwarunkowań i kierunków zagospodarowania przestrzennego. Obowiązujące studia uwarunkowań i kierunków zagospodarowania przestrzennego gmin zachowują moc do dnia wejścia w życie w danej gminie planu ogólnego, lecz nie dłużej niż do dnia 31 grudnia 2025 r.

Zgodnie z art. 13i ust. 1 ustawy z dnia 27 marca 2003 r. o planowaniu i zagospodarowaniu przestrzennym (Dz. U. z 2023 r. poz. 977 z późniejszymi zmianami), rada gminy przed sporządzeniem planu ogólnego podejmuje uchwałę w sprawie przystąpienia do sporządzenia planu ogólnego.

Planu sporządza się dla obszaru całego miasta. Zgodnie z art. 13a ust. 1 ww. ustawy rada gminy uchwała plan ogólny z wyłączeniem terenów zamkniętych innych niż ustalone przez ministra właściwego do spraw transportu, to jest w odniesieniu do terenu miasta Suwałk terenów zamkniętych wojskowych.

Przystąpienie do sporządzenia planu ogólnego rozpoczyna procedurę planistyczną zgodnie z art. 13i ustawy o planowaniu i zagospodarowaniu przestrzennym.

Nowy dokument planistyczny, w postaci planu ogólnego ma określić w szczególności podział obszaru miasta na strefy planistyczne oraz gminne standardy urbanistyczne. W przypadku miasta dodatkowo określone zostać powinny obszary zabudowy śródmiejskiej, jak również obszary uzupełnienia zabudowy.

W ustaleniach planu ogólnego określa się, uwzględniając uwarunkowania rozwoju przestrzennego gminy, politykę przestrzenną zawartą w strategii rozwoju gminy lub strategii rozwoju ponadlokalnego, ustalenia planu zagospodarowania przestrzennego województwa oraz znajdujące się w granicach gminy obszary, o których mowa w art. 13b pkt. 3 ustawy o planowaniu i zagospodarowaniu przestrzennym.

W odróżnieniu od studium, które ma zastąpić, plan ogólny jest aktem prawa miejscowego. Plan ten będzie stanowił podstawę do sporządzania planów miejscowych oraz decyzji o warunkach zabudowy i zagospodarowania terenu.

Podjęcie niniejszej uchwały wynika z obowiązku określonego art. 13a ustawy z dnia 27 marca 2003 r. o planowaniu i zagospodarowaniu przestrzennym.

W zawiązku z powyższym zasadne jest podjęcie przedmiotowej uchwały.

PREZYDENT
Czesław Renkiewicz

**UCHWAŁA NR
RADY MIEJSKIEJ W SUWAŁKACH**

z dnia 2024 r.

w sprawie uchylenia uchwały Nr XLIX/631/2022 Rady Miejskiej w Suwałkach z dnia 28 września 2022 r. w sprawie przystąpienia do sporządzenia miejscowego planu zagospodarowania przestrzennego terenu centrum handlowego „Suwałki Plaza” wraz z przyległymi ulicami: Generała Józefa Dwernickiego i Teofila Noniewiczza w Suwałkach

Na podstawie art. 18 ust. 2 pkt 5 ustawy z dnia 8 marca 1990 r. o samorządzie gminnym (Dz. U. z 2023 r. poz. 40, 572, 1463 i 1688) oraz art. 27 ustawy z dnia 27 marca 2003 r. o planowaniu i zagospodarowaniu przestrzennym (Dz. U. z 2023 r. poz. 977, 1506, 1597, 1688, 1890, 2029, 2739) - Rada Miejska w Suwałkach uchwała co następuje:

§ 1. Uchyla się uchwałę Nr XLIX/631/2022 Rady Miejskiej w Suwałkach z dnia 28 września 2022 r. w sprawie przystąpienia do sporządzenia miejscowego planu zagospodarowania przestrzennego terenu centrum handlowego „Suwałki Plaza” wraz z przyległymi ulicami: Generała Józefa Dwernickiego i Teofila Noniewiczza w Suwałkach.

§ 2. Wykonanie uchwały powierza się Prezydentowi Miasta Suwałk.

§ 3. Uchwała wchodzi w życie z dniem podjęcia.

Nie wnoszę zastrzeżeń
formalno-prawnych i redakcyjnych

12 MAR 2024

UZASADNIENIE

do projektu uchwały w sprawie uchylenia uchwały Nr XLIX/631/2022 Rady Miejskiej w Suwałkach z dnia 28 września 2022 r. w sprawie przystąpienia do sporządzenia miejscowego planu zagospodarowania przestrzennego terenu centrum handlowego „Suwałki Plaza” wraz z przyległymi ulicami: Generała Józefa Dwernickiego i Teofila Noniewicza w Suwałkach

Obszar wskazany do opracowania ww. planu, o powierzchni około 3,7 ha, obejmuje teren u zbiegu ulic Generała Józefa Dwernickiego i Teofila Noniewicza w Suwałkach.

Na obszarze tym obowiązują ustalenia miejscowego planu zagospodarowania przestrzennego terenu ograniczonego ulicami: Utrątą, Gen. J. Dwernickiego, T. Noniewicza, Kolejową, a od strony północnej terenem byłego aresztu śledczego, uchwalonego przez Radę Miejską w Suwałkach uchwałą Nr XXIII/211/08 z dnia 30 kwietnia 2008 r., opublikowaną w Dzienniku Urzędowym Województwa Podlaskiego Nr 119 z dnia 23 maja 2008 r. poz. 1249.

Przystąpienie do sporządzenia nowego planu, wywołane zostało ostatecznie wnioskiem właściciela obiektu SUWAŁKI PLAZA II Sp. z o.o. z maja 2022 r. Wnioskowana wówczas zmiana ustaleń planu miała dotyczyć modernizacji budynku, w tym jego przebudowy, poprawienia estetyki elewacji, zwiększenia powierzchni zabudowy i zmian w układzie komunikacyjnym wokół budynku.

Jeszcze przed podjęciem uchwały intencyjnej w dniu 30 sierpnia 2022 r. do Rady Miejskiej w Suwałkach, na piśmie skierowane zostały prośby mieszkańców ulicy Gen. J. Dwernickiego o pomoc w kwestii obrony ich praw i własności w związku z obecnym funkcjonowaniem centrum handlowego SUWAŁKI PLAZA oraz utrudnieniami i zagrożeniami komunikacyjnymi występującymi w tym rejonie miasta. Mieszkańcy wyrazili swój sprzeciw wobec próby przystąpienia przez miasto do podjęcia uchwały intencyjnej w sprawie wnioskowanej zmiany planu.

Z uwagi na powyższe w dniu 5 września 2022 r. w Urzędzie Miejskim w Suwałkach zorganizowane zostało spotkanie z udziałem mieszkańców, przedstawicieli: Radnych Rady Miejskiej w Suwałkach, Prezydenta Miasta Suwałk, Zarządu Dróg i Zieleni oraz przedstawicieli SUWAŁKI PLAZA II Sp. z o.o., w celu wyjaśnienia kwestii dotyczących planowanej inwestycji. Przedstawiciele właściciela obiektu zaprezentowali wstępną koncepcję zagospodarowania terenu oraz planowanej rozbudowy centrum handlowego. Mieszkańcy zgłosili swoje uwagi dotyczące obecnego funkcjonowania obiektu i komunikacji wokół niego oraz żądania dotyczące poprawy obecnego stanu rzeczy. Wskazywali na uciążliwości związane z wyrzucaniem śmieci, dostawami towarów, nieuprawnionym parkowaniem na dojazdach do ich posesji, blokowaniu drogi dojazdowej itp.

W trakcie spotkania zapadła decyzja, iż podjęta zostanie uchwała intencyjna w sprawie przystąpienia do opracowania zmiany obowiązującego miejscowego planu zagospodarowania przestrzennego. Ustalono jednak, iż dalsze procedowanie tego planu uzależnione będzie od opracowania przez inwestora nowej koncepcji zabudowy i zagospodarowania tego terenu, uwzględniającej uwagi mieszkańców i miasta, dotyczące w szczególności docelowych zmian w układzie komunikacyjnym.

Ostatecznie wniosek do Przewodniczącego Rady Miejskiej w Suwałkach z prośbą o podjęcie uchwały intencyjnej, skierowany został w dniu 13 września 2022 r. Rada Miejska w Suwałkach w dniu 28 września 2022 r. podjęła uchwałę Nr XLIX/631/2022 z w sprawie przystąpienia do sporządzenia miejscowego planu zagospodarowania przestrzennego terenu centrum handlowego

„Suwałki Plaza” wraz z przyległymi ulicami: Generała Józefa Dwernickiego i Teofila Noniewicza w Suwałkach.

Rozpoczęte we wrześniu 2022 roku prace planistyczne doprowadziły do zebrania wniosków do przedmiotowego planu. Termin zbierania wniosków upłynął 9 grudnia 2022 r.

Z uwagi na kolejne protesty okolicznych mieszkańców, w tym zgłoszone w ww. wnioskach do planu, miasto ponownie zwróciło się do inwestora o wypracowanie koncepcji zabudowy i zagospodarowania tego terenu. Koncepcja ta w szczególności uwzględniała przebudowę układu komunikacyjnego wokół obiektu centrum handlowego SUWAŁKI PLAZ i zagwarantować poprawę bezpieczeństwa komunikacyjnego na tym terenie. Powyższe rozwiązania miały być podstawą do tworzenia ustaleń projektu miejscowego planu zagospodarowania przestrzennego. Niestety inwestor nie przedłożył kompletnej, uzgodnionej w zakresie rozwiązań drogowych wersji koncepcji, o której mowa. Ostatecznie w piśmie z dnia 31 sierpnia 2023 r. inwestor poinformował, iż pełen zakres inwestycji, w szczególności przebudowa wyjazdu z parkingu podziemnego, o którą dodatkowo wnioskowało miasto w celu poprawy bezpieczeństwa ruchu, nie była planowana przez spółkę, jest skomplikowana, dotyczy wielu elementów funkcjonowania centrum oraz infrastruktury podziemnej i jest praktycznie niemożliwa do wykonania. Ponadto ze względu na koszty jakie ponieść ma inwestor, planowana inwestycja nie jest zasadna ze względów ekonomicznych. Z uwagi na powyższe inwestor wyraził stanowisko, iż SUWAŁKI PLAZA II Sp. z o.o., nie jest już zainteresowana planowaną rozbudową obiektu w tym miejscu. Jednocześnie wyraził opinię, iż z punktu widzenia spółki rozwiązaniem, które przyniosłoby jej wymierne korzyści, byłaby rozbudowa obiektu centrum od strony ulicy Teofila Noniewicza, na terenie obecnego parkingu, o dopuszczenie której spółka bezskutecznie ubiegała się w 2018 r.

Z uwagi na fakt, iż inwestor nie zamierza wykonać wnioskowanych przez miasto zmian w układzie komunikacyjnym i nie będzie prowadził dalszych prac związanych z projektem zagospodarowania tego terenu, brak jest podstaw do dalszego procedowania przedmiotowego planu.

Z uwagi na powyższe, zasadne jest uchylenie uchwały intencyjnej w sprawie przystąpienia do sporządzenia miejscowego planu zagospodarowania przestrzennego terenu centrum handlowego „Suwałki Plaza” wraz z przyległymi ulicami: Generała Józefa Dwernickiego i Teofila Noniewicza w Suwałkach.

PREZYDENT
Czesław Konbiniński

**UCHWAŁA NR
RADY MIEJSKIEJ W SUWAŁKACH**

z dnia 2024 r.

w sprawie miejscowego planu zagospodarowania przestrzennego Suwalskiej Specjalnej Strefy Ekonomicznej S.A. i terenów przyległych w granicach miasta Suwałk

Na podstawie art. 18 ust. 2 pkt 5 ustawy z dnia 8 marca 1990 r. o samorządzie gminnym (Dz. U. z 2023 r. poz. 40, 572, 1463 i 1688) oraz art. 15 ust. 2 i art. 20 ust. 1 ustawy z dnia 27 marca 2003 r. o planowaniu i zagospodarowaniu przestrzennym (Dz. U. z 2023 r. poz. 977, 1506 i 1597) w związku z art. 67 ust. 3 pkt 1, 2 i 4 ustawy z dnia 7 lipca 2023 r. o zmianie ustawy o planowaniu i zagospodarowaniu przestrzennym oraz niektórych innych ustaw (Dz. U. z 2023 r. poz. 1688) w związku uchwałą Nr LVI/737/2023 Rady Miejskiej w Suwałkach z dnia 26 kwietnia 2023 r. w sprawie przystąpienia do sporządzenia miejscowego planu zagospodarowania przestrzennego Suwalskiej Specjalnej Strefy Ekonomicznej S.A. i terenów przyległych w granicach miasta Suwałk, Rada Miejska w Suwałkach uchwala, co następuje:

§ 1. 1. Po stwierdzeniu, że miejscowy plan zagospodarowania przestrzennego nie narusza ustaleń „Studium uwarunkowań i kierunków zagospodarowania przestrzennego miasta Suwałk”, uchwalonego uchwałą Nr XLV/575/2022 Rady Miejskiej w Suwałkach z dnia 27 kwietnia 2022 r., uchwala się miejscowy plan zagospodarowania przestrzennego Suwalskiej Specjalnej Strefy Ekonomicznej S.A. i terenów przyległych w granicach miasta Suwałk.

2. Plan obejmuje obszar o powierzchni ok. 500,6 ha w granicach określonych na rysunku planu, stanowiącym załącznik Nr 1 do niniejszej uchwały.

§ 2. 1. Plan składa się z ustaleń tekstowych, stanowiących treść niniejszej uchwały oraz następujących załączników:

- 1) rysunku planu w skali 1:2000, stanowiącego załączniki nr 1a i 1b do niniejszej uchwały,
- 2) rozstrzygnięcia dotyczącego sposobu rozpatrzenia uwag do projektu planu, stanowiącego załącznik nr 2 do niniejszej uchwały;
- 3) rozstrzygnięcia o sposobie realizacji zapisanych w planie inwestycji z zakresu infrastruktury technicznej należących do zadań własnych gminy oraz zasadach ich finansowania, stanowiącego załącznik nr 3 do niniejszej uchwały;
- 4) danych przestrzennych, o których mowa w art. 67a ust. 3 i 5 ustawy z dnia 27 marca 2003 r. o planowaniu i zagospodarowaniu przestrzennym, stanowiących załącznik nr 4 do niniejszej uchwały.

**Rozdział 1.
USTALENIA OGÓLNE**

§ 3. Celem regulacji prawnych zawartych w ustaleniach planu jest:

- 1) stworzenie podstaw formalnych i prawnych do podejmowania i realizacji działań inwestycyjnych w tym rejonie miasta;
- 2) ustalenie zasad inwestowania w sposób wykluczający konflikty funkcjonalne, przestrzenne i komunikacyjne;
- 3) ustalenie jednolitych zasad zabudowy i zagospodarowania, w dostosowaniu do aktualnego stanu prawnego i własnościowego.

§ 4. 1. W niniejszym planie określa się:

- 1) przeznaczenie terenów oraz linie rozgraniczające tereny o różnym przeznaczeniu lub różnych zasadach zagospodarowania;

- 2) zasady ochrony i kształtowania ładu przestrzennego;
- 3) zasady ochrony środowiska, przyrody i krajobrazu;
- 4) zasady kształtowania krajobrazu;
- 5) zasady ochrony dziedzictwa kulturowego i zabytków;
- 6) wymagania wynikające z potrzeb kształtowania przestrzeni publicznych;
- 7) zasady kształtowania zabudowy oraz wskaźniki zagospodarowania terenu, maksymalną i minimalną intensywność zabudowy jako wskaźnik powierzchni całkowitej zabudowy w odniesieniu do powierzchni działki budowlanej, minimalny udział procentowy powierzchni biologicznie czynnej w odniesieniu do powierzchni działki budowlanej, maksymalną wysokość zabudowy, minimalną liczbę miejsc do parkowania w tym miejsca przeznaczone na parkowanie pojazdów zaopatrzonych w kartę parkingową i sposób ich realizacji oraz linie zabudowy i gabaryty obiektów;
- 8) szczegółowe zasady i warunki scalania i podziału nieruchomości objętych planem miejscowym;
- 9) szczególne warunki zagospodarowania terenów oraz ograniczenia w ich użytkowaniu;
- 10) zasady modernizacji, rozbudowy i budowy systemów komunikacji i infrastruktury technicznej;
- 11) stawki procentowe na podstawie których ustala się opłatę, o której mowa w art. 36 ust. 4 ustawy z dnia 27 marca 2003 r. o planowaniu i zagospodarowaniu przestrzennym;
- 12) granice terenów rozmieszczenia inwestycji celu publicznego o znaczeniu lokalnym i ponadlokalnym;
- 13) sposób usytuowania obiektów budowlanych w stosunku do dróg i innych terenów publicznie dostępnych oraz od granic przyległych nieruchomości, kolorystykę obiektów budowlanych oraz pokrycie dachów, minimalną powierzchnię nowo wydzielanych działek budowlanych;
- 14) wymagania wynikające z potrzeb obronności i bezpieczeństwa państwa oraz ochrony przeciwpożarowej;
- 15) lokalizację zakładów o zwiększonym lub dużym ryzyku wystąpienia poważnej awarii przemysłowej, o której mowa w przepisach odrębnych.

2. Na obszarze objętym planem nie zachodzą przesłanki do określenia:

- 1) zasad ochrony krajobrazów kulturowych oraz dóbr kultury współczesnej;
- 2) przestrzeni publicznych, ze względu na fakt, iż w granicach planu obszary te, wyznaczone zgodnie z obowiązującymi przepisami nie występują;
- 3) granic i sposobów zagospodarowania terenów lub obiektów podlegających ochronie, na podstawie przepisów odrębnych dotyczących: terenów górniczych, a także obszarów szczególnego zagrożenia powodzią, obszarów osuwania się mas ziemnych, krajobrazów priorytetowych określonych w audycie krajobrazowym oraz w planach zagospodarowania przestrzennego województwa;
- 4) sposobu i terminu tymczasowego zagospodarowania, urządzania i użytkowania terenów;
- 5) zakazu zabudowy;
- 6) granic obszarów wymagających przeprowadzenia scaleń i podziałów nieruchomości objętych planem miejscowym, dokonywanych zgodnie z Działem III, Rozdz. 2 ustawy z dnia 21 sierpnia 1997 r. o gospodarce nieruchomościami (t.j. Dz.U. z 2023 r. poz. 344 z późniejszymi zmianami);
- 7) warunków wynikających z rekomendacji i wniosków zawartych w audycie krajobrazowym lub określenia granic krajobrazów priorytetowych;
- 8) granic obszarów rehabilitacji istniejącej zabudowy i infrastruktury technicznej;

- 9) granic obszarów wymagających przekształceń lub rekultywacji;
- 10) granic terenów rekreacyjno - wypoczynkowych oraz terenów służących organizacji imprez masowych;
- 11) lokalizacji obiektów handlowych o powierzchni sprzedaży powyżej 2000 m²

§ 5. 1. Ustala się następujące przeznaczenia terenów, wyznaczonych liniami rozgraniczającymi:

- 1) tereny zabudowy mieszkaniowej jednorodzinnej wolno stojącej lub usług, oznaczone na rysunku planu symbolem MNW-U;
- 2) teren zabudowy mieszkaniowej wielorodzinnej, oznaczony na rysunku planu symbolem MW;
- 3) tereny usług oznaczone na rysunku planu symbolem U;
- 4) tereny usług lub produkcji, oznaczone na rysunku planu symbolem U-P
- 5) tereny usług lub zieleni urządzonej, oznaczone na rysunku planu symbolem U-ZP;
- 6) tereny produkcji, oznaczone na rysunku planu symbolem P;
- 7) teren drogi głównej, oznaczony na rysunku planu symbolem KDG;
- 8) tereny dróg zbiorczych, oznaczone na rysunku planu symbolem KDZ;
- 9) tereny dróg lokalnych oznaczone na rysunku planu symbolem KDL;
- 10) tereny dróg dojazdowych, oznaczone na rysunku planu symbolem KDD;
- 11) tereny komunikacji drogowej wewnętrznej, oznaczone na rysunku planu symbolem KR;
- 12) tereny komunikacji drogowej publicznej lub komunikacji kolejowej i szynowej oznaczone na rysunku planu symbolami KD-KK;
- 13) teren rolnictwa z zakazem zabudowy, oznaczony na rysunku planu symbolem RN;
- 14) tereny zabudowy zagrodowej, oznaczone na rysunku planu symbolem RZM;
- 15) tereny zieleni naturalnej, oznaczone na rysunku planu symbolem ZN;
- 16) tereny lasu, oznaczone na rysunku planu symbolem L;
- 17) tereny elektroenergetyki, oznaczone na rysunku planu symbolem IE;
- 18) teren pompowni ścieków, oznaczony na rysunku planu symbolem IKP.

2. W ramach ustalonego w planie przeznaczenia terenów dopuszcza się realizację budowli i urządzeń technicznych związanych z obiektami budowlanymi niezbędnymi do ich właściwego użytkowania jak przyłącza, urządzenia służące oczyszczaniu ścieków, urządzone miejsca do gromadzenia odpadów, miejsca i place postojowe, o ile z przepisów szczegółowych nie wynika inaczej.

3. W granicach planu dopuszcza się realizację urządzeń wytwarzających energię z odnawialnych źródeł energii, w tym o mocy przekraczającej 500kW, zgodnie z przepisami szczególnymi oraz ustaleniami szczegółowymi tekstu planu.

4. Tereny, których przeznaczenie plan miejscowy zmienia, mogą być wykorzystywane w sposób dotychczasowy do czasu ich zagospodarowania zgodnie z tym planem, chyba że w planie ustalono inny sposób ich tymczasowego zagospodarowania.

§ 6. 1. Następujące oznaczenia graficzne na rysunku planu są obowiązującymi ustaleniami planu:

- 1) granice obszaru objętego planem;
- 2) linie rozgraniczające tereny o różnym przeznaczeniu lub różnych zasadach zagospodarowania;
- 3) nieprzekraczalne linie zabudowy;
- 4) symbole literowe określające klasy przeznaczenia terenów oraz ich numery porządkowe.

2. Pozostałe oznaczenia użyte w legendzie i na rysunku planu mają charakter informacyjny.

§ 7. 1. Ilekroć w dalszych przepisach niniejszej uchwały jest mowa o:

- 1) uchwały – należy przez to rozumieć niniejszy akt prawa miejscowego uchwalony przez Radę Miejską w Suwałkach, o ile z treści przepisu nie wynika inaczej;
- 2) planie – należy przez to rozumieć miejscowy plan zagospodarowania przestrzennego Suwalskiej Specjalnej Strefy Ekonomicznej S.A. i terenów przyległych w granicach miasta Suwałk, o ile z treści przepisu nie wynika inaczej;
- 3) tekście planu – należy przez to rozumieć treść niniejszej uchwały;
- 4) rysunku planu – należy przez to rozumieć część graficzną miejscowego planu zagospodarowania przestrzennego zawierającą zapis ustaleń i informacji wykonaną na mapie w skali 1:2000, stanowiącą załącznik nr 1 do niniejszej uchwały;
- 5) ustaleniach planu – należy przez to rozumieć przepisy gminne zawarte w treści niniejszej uchwały;
- 6) przepisach szczególnych i odrębnych – należy przez to rozumieć przepisy ustaw wraz z aktami wykonawczymi oraz ograniczenia w dysponowaniu terenem, wynikające z prawomocnych decyzji administracyjnych;
- 7) powierzchni zabudowy – należy przez to rozumieć powierzchnię terenu zajęta przez budynek, liczoną zgodnie z PN-ISO 9836;
- 8) nieprzekraczalnej linii zabudowy – należy przez to rozumieć linię wyznaczoną na rysunku planu, której nie wolno przekroczyć przez najdalej wysunięte zewnętrzne lico zewnętrznej nadziemnej ściany budynku, przy czym ustalone na rysunku planu nieprzekraczalne linie zabudowy nie dotyczą elementów wymienionych w § 8 ustęp 1 pkt 1 tekstu planu;
- 9) usługach nieuciążliwych – należy przez to rozumieć działalność gospodarczą lub usługową, których ewentualna uciążliwość bądź szkodliwość dla środowiska wywoływana przez tą działalność nie może wykraczać poza granice obiektu lub działki, a tym samym powodować konieczności ustanowienia stref ochronnych lub stref ograniczonego użytkowania na terenach osób trzecich, za wyjątkiem inwestycji celu publicznego z zakresu łączności publicznej, zgodnie z przepisami odrębnymi.

2. Ustalone w planie wskaźniki dotyczące powierzchni zabudowy i powierzchni biologicznie czynnej należy odnosić do inwestycji objętej jednym pozwoleniem na budowę.

Rozdział 2.

USTALENIA DOTYCZĄCE ZASAD OCHRONY I KSZTAŁTOWANIA ŁADU PRZESTRZENNEGO

§ 8. 1. Zasady ochrony i kształtowania ładu przestrzennego:

- 1) ustala się lokalizację nowej zabudowy zgodnie z nieprzekraczalnymi liniami zabudowy wyznaczonymi na rysunku planu;
- 2) ustalone na rysunku planu linie zabudowy nie dotyczą:
 - a) dociepleń budynków istniejących,
 - b) urządzeń reklamowych, urządzeń infrastruktury technicznej, stacji transformatorowych, urządzeń telekomunikacyjnych, urządzeń pomocniczych,
 - c) zadaszeń przy budynkach, w tym zadaszeń na słupach o wysięgu maksymalnie do 2,0 m,
 - d) elementów zewnętrznych budynków takich jak: tarasy, balkony, gzymsy, schody wyrównawcze, pochylnie, podesty, okapy, wykusze, żaluzje zewnętrzne, rampy,
 - e) wolno stojących portierni, wiat i obiektów małej architektury o powierzchni zabudowy do 35 m² i wysokości do 4,00 m,

- f) obiektów tymczasowych, o ile ustalenia planu dopuszczają lokalizację takich obiektów na określonym terenie,
- g) obiektów, dla których zasady lokalizacji określono odrębnie w ustaleniach szczegółowych;
- 3) zakazuje się sytuowania wszelkich obiektów budowlanych i urządzeń tymczasowych, które nie są ściśle związane lub kolidują z planowaną podstawową funkcją terenu, o ile z ustaleń niniejszego planu nie wynika inaczej;
- 4) projektuje się obsługę komunikacyjną z istniejących dróg publicznych oraz wewnętrznych, zgodnie z rysunkiem planu i ustaleniami odnoszącymi się do dróg;
- 6) architektura nowych obiektów winna być dostosowana do otoczenia i krajobrazu;
- 7) tereny niezabudowane i nieutwardzone należy przeznaczyć pod zieleń.

2. Parametry i wskaźniki zagospodarowania terenów i kształtowania zabudowy zawarte są w ustaleniach szczegółowych tekstu planu.

Rozdział 3.

USTALENIA DOTYCZĄCE ZASAD OCHRONY ŚRODOWISKA, PRZYRODY I KRAJOBRAZU ORAZ ZASADY KSZTAŁTOWANIA KRAJOBRAZU ORAZ SZCZEGÓLNE WARUNKI ZAGOSPODAROWANIA TERENÓW ORAZ OGRANICZENIA W ICH UŻYTKOWANIU

§ 9. W granicach opracowania planu występują:

- 1) obszar specjalnej ochrony ptaków Natura 2000 "Puszcza Augustowska" (PLB200002), wyznaczony Rozporządzeniem Ministra Środowiska z dnia 12 stycznia 2011 roku w sprawie obszarów specjalnej ochrony ptaków (Dz.U. Nr 25, poz. 133 ze zmianami);
- 2) projektowany specjalny obszar ochrony siedlisk Natura 2000 "Ostoja Augustowska" (PLH200005), zatwierdzony przez Komisję Europejską, dla którego obowiązuje Zarządzenie nr 27/2013 Regionalnego Dyrektora Ochrony Środowiska w Białymstoku z dnia 31 grudnia 2013 r. w sprawie ustanowienia planu zadań ochronnych dla obszaru Natura 2000 Ostoja Augustowska PLH200005 (Dz. Urz. Woj. Podlaskiego z dnia 10 stycznia 2014 r., poz. 137).

§ 10. W granicach opracowania planu nie występują tereny uzdrowiskowe, ani pozostałe obszary chronione ustanowione na podstawie przepisów odrębnych, w tym tereny górnicze, a także obszary szczególnego zagrożenia powodzią oraz obszary osuwania się mas ziemnych.

§ 11. W celu ochrony i kształtowania ładu przestrzennego ustala się:

- 1) nakaz zachowania w maksymalnym stopniu istniejącego drzewostanu oraz działań pielęgnacyjnych i rekultywacyjnych drzewostanu;
- 2) tereny niezabudowane i nieutwardzone należy przeznaczyć pod zieleń.

§ 12. 1. W celu ochrony środowiska, przyrody i krajobrazu kulturowego ustala się następujące zasady:

- 1) zakaz tworzenia składowisk wszelkich rodzajów odpadów, za wyjątkiem odpadów technologicznych towarzyszących obiektom produkcyjnym lub usługowym, z zachowaniem zasad gospodarki odpadami oraz zgodnie przepisami szczególnymi i gminnymi;
- 2) zakaz odprowadzania nieoczyszczonych ścieków do gruntu;
- 3) nakaz odprowadzania ścieków socjalno - bytowych systemem zbiorczym do kanalizacji miejskiej;
- 4) zakaz wydobywania kopalin;
- 5) zakaz budowy biogazowni i spalarni biomasy pochodzenia zwierzęcego;
- 6) zakazuje się budowy elektrowni wiatrowych.

2. Tereny oznaczone w części graficznej symbolami: MW, MNW-U i RZM należą odpowiednio do określonych w art. 113 ust. 2 pkt 1 lit. a) i e), ustawy z dnia 27 kwietnia 2001 r. Prawo ochrony środowiska (t.j. Dz. U. z 2024 r. poz. 54 z późniejszymi zmianami) terenów, dla których dopuszczalne poziomy hałasu należy przyjmować zgodnie z rozporządzeniem Ministra Środowiska z dnia 14 czerwca 2007 r. w sprawie dopuszczalnych poziomów hałasu w środowisku (Dz. U. z 2014 r. poz. 112).

§ 13. 1. Teren objęty planem styka się z terenem kolejowym, stanowiącym teren zamknięty, na odcinku oznaczonym na rysunku planu symbolem granicy terenu kolejowego zamkniętego.

2. W granicach planu, wyznacza się strefę ochronną w odległości 20,0 m, w której spełnione muszą być wymagania Ustawy o transporcie kolejowym z 28 marca 2003 r. (t.j. Dz. U. z 2023 r. poz. 1786 z późniejszymi zmianami), rozporządzenia Ministra Infrastruktury z dnia 7 sierpnia 2008 r. w sprawie wymagań w zakresie odległości i warunków dopuszczających usytuowanie drzew i krzewów, elementów ochrony akustycznej i wykonywania robót ziemnych w sąsiedztwie linii kolejowej a także sposobu urządzania i utrzymywania zasłon odśnieżnych oraz pasów przeciwpożarowych (Dz.U. z 2020 r. poz. 1247 z późniejszymi zmianami).

§ 14. 1. Teren objęty planem zawiera się w granicach, ustalonej w trybie określonym Decyzją Nr 105/MON Ministra Obrony Narodowej z dnia 5 sierpnia 2021 r. w sprawie realizacji w resorcie obrony narodowej zadań z zakresu planowania i zagospodarowania przestrzennego, strefy ochronnej obiektu technicznego zlokalizowanego na terenie zamkniętym wojskowym przy ulicy Wojska Polskiego 21, dla której ograniczenia w użytkowaniu terenów przyjmuje się dla trzech promieni mierzonych od punktu odniesienia usytuowania obiektu technicznego odpowiednio w promieniu:

- 1) 1000 m od obiektu technicznego o współrzędnych N: 54°4'53", E: 22°56'7", z wartością rzędnej 188,5 m n.p.m. – z ograniczeniami wznoszenia nowej zabudowy i obiektów o wysokości przekraczającej rzedną powiększoną o 0,5° (przewyższenie 0,5 m wysokości na każde 100 m odległości od obiektu technicznego), z zakazem wznoszenia stacji bazowych telefonii komórkowej;
- 2) 1500 m od obiektu technicznego o współrzędnych N: 54°4'53", E: 22°56'7", z zakazem wznoszenia stacji bazowych telefonii komórkowej;
- 3) 6000 m od obiektu technicznego o współrzędnych N: 54°4'53", E: 22°56'7", z zakazem wznoszenia elektrowni wiatrowych.

2. Teren objęty planem zawiera się w granicach strefy, o której mowa w ust. 1, o promieniu od 1500 m do 6000 m.

§ 15. 1. Dla całego obszaru objętego planem obowiązują ograniczenia wysokości zabudowy, w związku z zasięgiem strefy ochronnej 10 000 m od lotniczych urządzeń naziemnych 1066/1067: DVOR/DME SUW, położonych poza granicami planu; w Rozdziale 7 podano maksymalne wysokości zabudowy w granicach poszczególnych terenów wyróżnionych na rysunku planu.

2. Na obszarze objętym planem obowiązują bezwzględne ograniczenia wysokości obiektów, wynikające z zasięgu powierzchni ograniczających od przeszkody dla lotniska Suwałki; powyższe ograniczenia wysokości obejmują również wszystkie urządzenia umieszczone na obiektach budowlanych, w tym także inwestycje celu publicznego z zakresu łączności publicznej.

§ 16. 1. Przez teren planu przebiegają napowietrzne linie elektroenergetyczne 110 kV relacji "Strefa - Augustów", "Strefa - Suwałki" oraz "Strefa - Hańcza", dla których wyznacza się obszar ograniczonego użytkowania, o szerokości 40,0 m (tj. po 20,0 m z każdej strony licząc od skrajnej osi linii), w którym:

- 1) obowiązuje zakaz wznoszenia budynków mieszkalnych i budowli;
- 2) podczas inwestowania należy zachować odległości, nakazy, zakazy i ograniczenia wynikające z przepisów odrębnych;

3) lokalizacja obiektów budowlanych musi odbywać się zgodnie z przepisami odrębnymi.

2. Pas ograniczonego użytkowania linii elektroenergetycznej 110 kV przestaje obowiązywać po jej skablowaniu lub likwidacji.

§ 17. W przypadku gdy zasięg przestrzennej uciążliwości działalności gospodarczej na terenach produkcyjnych zlokalizowanych na terenach objętych planem będzie wykraczać poza obszar do którego prowadzący działalność posiada tytuł prawny, dopuszcza się ustanowienie obszaru, ograniczonego użytkowania lub strefy przemysłowej na warunkach określonych w przepisach szczególnych.

Rozdział 4.

USTALENIA DOTYCZĄCE OCHRONY DZIEDZICTWA KULTUROWEGO I ZABYTEKÓW

§ 18. 1. Teren objęty planem usytuowany jest poza granicami wpisanego do rejestru zabytków układu urbanistycznego Suwałk i nie podlega ochronie konserwatorskiej.

§ 19. W granicach planu nie występują zabytki nieruchome.

§ 20. W granicach planu nie występują stanowiska archeologiczne.

§ 21. Na obszarze objętym planem zarówno na terenie zabudowanym, jak i niezabudowanym pod powierzchnią gruntu, mogą znajdować się relikty budowli i innych procesów związanych z działalnością człowieka, wartościowe pod względem historycznym, kulturowym, naukowym i wymagające ochrony konserwatorskiej: w związku z powyższym inwestor ma obowiązek powiadomić o każdym znalezisku właściwego wojewódzkiego konserwatora zabytków.

Rozdział 5.

USTALENIA WYNIKAJĄCE Z POTRZEB OBRONNOŚCI I BEZPIECZEŃSTWA PAŃSTWA ORAZ OCHRONY PRZECIWPOŻAROWEJ

§ 22. Ustala się zasady wynikające z potrzeb obronności i bezpieczeństwa oraz ochrony przeciwpożarowej:

- 1) obiekty budowlane należy projektować, budować lub adaptować do potrzeb obronności w sposób zapewniający ochronę ludności zgodnie z zarządzeniem Wojewody Podlaskiego Nr 145/2022 z dnia 18 października 2022 r. w sprawie ustalenia zakresu przygotowania warunków do ochrony ludności na wypadek wojny;
- 2) projekty budowlane obiektów powinny zawierać analizę pod kątem wymagań w zakresie przygotowania warunków do ochrony ludności na wypadek wojny (opisane jako obrona cywilna) w szczególności w zakresie: planowanych budowli ochronnych, ostrzegania i alarmowania, awaryjnych ujęć wody; nie dotyczy projektów budynków w których przebywać może do 15 osób;
- 3) projekty, o których mowa w punkcie 2, podlegają uzgodnieniu pod kątem wymagań ochrony ludności na terenie Gminy Miasta Suwałki przez Prezydenta Miasta Suwałk;
- 4) obiekty budowlane należy projektować zgodnie z wymogami ochrony przeciwpożarowej, określonymi w przepisach odrębnych;
- 5) zapewnić właściwą ochronę przeciwpożarową i zabezpieczenia przeciwpożarowe budynków i budowli;
- 6) zapewnić zaopatrzenie w wodę na cele przeciwpożarowe;
- 7) zagospodarowanie terenu (istniejąca i projektowana komunikacja) powinno umożliwiać dojazd i dostęp dla jednostek ratowniczo – gaśniczych straży pożarnej.

Rozdział 6.

USTALENIA DOTYCZĄCE TERENÓW I OBSZARÓW INWESTYCJI CELU PUBLICZNEGO O ZNACZENIU PONADLOKALNYM I LOKALNYM

§ 23. 1. W granicach terenu objętego planem inwestycjami celu publicznego o znaczeniu ponadlokalnym są:

- 1) teren drogi publicznej - głównej, oznaczony na rysunku planu symbolem 1KDG (ulica Raczkowska), w ciągu drogi wojewódzkiej nr 655;
- 2) teren drogi publicznej - zbiorczej, oznaczony na rysunku planu symbolem 1KDZ (ulica Wojska Polskiego), w ciągu drogi wojewódzkiej nr 662;
- 3) sieć i węzły światłowodowej Sieci Szerokopasmowej Polski Wschodniej;
- 4) istniejące linie WN 110kV oraz stacja transformatorowo - rozdzielcza GPZ Strefa.

2. Inwestycjami celu publicznego o znaczeniu lokalnym są:

- 1) teren drogi publicznej - zbiorczej, oznaczony na rysunku planu symbolem 2KDZ, w ciągu drogi powiatowej nr 1148B (droga Płociczno - Poddubówek);
- 2) tereny dróg publicznych lokalnych, oznaczone na rysunku planu symbolami KDL;
- 3) tereny dróg publicznych dojazdowych, oznaczone na rysunku planu symbolami KDD.

Rozdział 7.

USTALENIA DOTYCZĄCE ZASAD MODERNIZACJI, ROZBUDOWY I BUDOWY SYSTEMÓW KOMUNIKACJI I INFRASTRUKTURY TECHNICZNEJ

§ 24. 1. Komunikację terenów objętych planem zapewniają istniejące drogi publiczne, oznaczone na rysunku planu symbolami: KDG, KDZ, KDL i KDD oraz drogi wewnętrzne.

2. Zachowuje się istniejące zjazdy z dróg publicznych.

3. Ustala się następujące zasady w zakresie realizacji systemu komunikacyjnego:

- 1) minimalną ilość miejsc postojowych dla samochodów osobowych, o ile z ustaleń szczegółowych nie wynika inaczej, należy przewidywać w granicach terenów objętych inwestycją według poniższych wskaźników:
 - a) 2 miejsca postojowe na 1 lokal mieszkalny w granicach terenów: MNW-U i RZM,
 - b) 1,5 miejsca postojowego na 1 lokal mieszkalny dla zabudowy mieszkaniowej wielorodzinnej,
 - c) 1 miejsce postojowe na 10 osób zatrudnionych w produkcji na I zmianie,
 - d) 1 miejsce postojowe na 5 osób zatrudnionych w administracji,
 - e) 1 miejsce na każde rozpoczęte 35 m² powierzchni użytkowej podstawowej obiektu usługowego,
 - f) 1 miejsce na każde rozpoczęte 30 m² powierzchni sprzedażowej
 - g) 1 miejsce postojowe na 100 m² powierzchni magazynowej;
- 2) wskaźniki wymienione w pkt 1 mają zastosowanie w przypadku realizacji nowych inwestycji, w granicach terenu objętego planem; oblicza się je oddzielenie dla każdej funkcji i sumuje w zaokrąglając do 0,01; nie ustala się wskaźników dla funkcjonujących już obiektów;
- 3) przy realizacji miejsc do parkowania, obsługujących tereny wymienione w punkcie 1, należy zapewnić miejsca przeznaczone do parkowania pojazdów zaopatrzonych w kartę parkingową w ilości:
 - a) 1 miejsce na każde rozpoczęte 25 miejsc postojowych, jeżeli liczba stanowisk wynosi do 100,
 - b) 4% ogólnej liczby stanowisk, jeżeli ogólna liczba stanowisk wynosi ≥ 101 , przy czym ilość miejsc parkingowych zaokrągla się w górę do najbliższej liczby całkowitej.

- 4) na terenach przeznaczonych na realizację drogowych celów publicznych oraz w strefach zamieszkania i strefach ruchu, dla pojazdów zaopatrzonych w kartę parkingową ilość miejsc należy zapewnić zgodnie z przepisami ustawy z dnia 21 marca 1985 r. o drogach publicznych (t.j. Dz. U. z 2024 r. poz. 320 z późniejszymi zmianami);
- 5) do powierzchni użytkowej podstawowej budynku usługowego nie wlicza się powierzchni użytkowej zapleczy socjalnych, magazynów i komunikacji wewnętrznej budynków;
- 6) parametry techniczne ulic, takie jak: szerokość jezdni, chodników, ścieżek rowerowych, są podane jako przykładowe i mogą być na etapie projektów budowlanych korygowane w granicach pasa drogowego;
- 7) rozwiązania skrzyżowań ulic, określone w planie, mogą ulec zmianie na etapie opracowywania projektów technicznych na warunkach i w uzgodnieniu z zarządcą dróg;
- 8) parametry techniczne wydzielonych parkingów, takie jak: szerokość dróg manewrowych, miejsc postojowych oraz chodników są podane jako przykładowe i mogą być na etapie projektów budowlanych korygowane z zachowaniem przepisów szczególnych;
- 9) należy zapewnić dostępność terenów publicznych i usług osobom osób ze szczególnymi potrzebami, o których mowa w ustawie z dnia 19 lipca 2019 r. o zapewnianiu dostępności osobom ze szczególnymi potrzebami (t.j. Dz. U. z 2022 r. poz. 2240); przy realizacji układu drogowego należy wprowadzić urządzenia umożliwiające poruszanie się osób niepełnosprawnych (obniżenia krawężników przy przejściach dla pieszych, wydzielone miejsca postojowe i inne);
- 10) w granicach terenów: P i U-P należy wydzielić miejsca parkowania rowerów i wyposażać je w niezbędne do tego urządzenia;
- 11) dopuszcza się parkingi podziemne lub naziemne wielokondygnacyjne i wbudowane w bryłę budynku, przy założeniu zapewnienia minimum 20% niezbędnych miejsc parkingowych na poziomie terenu;
- 12) nakaz zapewnienia miejsc parkingowych związanych z działalnością usługową, handlową oraz produkcyjną dla potrzeb użytkowników i klientów w granicach działek, z uwzględnieniem przepisów szczególnych; nie dopuszcza się bilansowania miejsc postojowych z terenami dróg publicznych, o ile z ustaleń szczegółowych nie wynika inaczej.

4. Liczbę miejsc postojowych, o których mowa w ust. 3, zaokrągla się w górę do najbliższej liczby całkowitej.

§ 25. 1. Ustala się następujące ogólne zasady w zakresie realizacji systemu zaopatrzenia w media:

- 1) realizację sieci infrastruktury technicznej są inwestycjami celu publicznego;
- 2) system zaopatrzenia w media wymaga wykorzystania, rozbudowy i ewentualnej przebudowy istniejących sieci;
- 3) budowa, przebudowa oraz podłączenie do sieci infrastruktury technicznej są możliwe na podstawie niniejszego planu i w oparciu o warunki techniczne wydane przez administratora sieci;
- 4) przebieg i usytuowanie sieci oraz urządzeń infrastruktury technicznej należy ustalić w projekcie budowlanym, zgodnie z przepisami szczególnymi;
- 5) sieci infrastruktury technicznej należy realizować poza jezdniami, o ile nie występują istotne przeciwwskazania;
- 6) dopuszcza się przebudowę i modernizację istniejących urządzeń infrastruktury technicznej wynikającą z zaspokojenia zapotrzebowania na media, utrzymania ich w należyтым stanie techniczno – użytkowym oraz zastosowania nowych technologii i form usprawniających przesył;

- 7) dopuszcza się budowę i eksploatację innych sieci oraz urządzeń technicznych niewymienionych w tekście uchwały, pod warunkiem spełnienia wymagań zawartych w przepisach szczególnych i ustaleń niniejszego planu;
- 8) sieci jako inwestycje celu publicznego należy chronić przed zabudową;
- 9) przy łączeniu lub podziale nieruchomości gruntowych lub działek objętych planem przewidzieć dostępność do infrastruktury technicznej.

2. Dojazdy do urządzeń technicznych przewiduje się z istniejącego i projektowanego układu komunikacyjnego.

§ 26. Ustala się następujące zasady zaopatrzenia w wodę:

- 1) pobór wody dla potrzeb socjalno - bytowych lub produkcyjnych należy realizować z istniejących sieci wodociągowych objętych planem w ulicy 1KD-KK sieć wodociągowa średnicy 250 mm, w ulicy 1KDD sieć wodociągowa średnicy 110/160/250 mm, w ulicy 1KDG sieć wodociągowa średnicy 160/225 mm, w ulicy 1KR sieć wodociągowa średnicy 225 mm, w ulicy 2KR sieć wodociągowa średnicy 225 mm, w części ulicy 2KDD sieć wodociągowa średnicy 110 mm, w ulicy 2KDL sieć wodociągowa średnicy 250 mm, w ulicy 3KDL sieć wodociągowa średnicy 160/250 mm, w ulicy 3KDD sieć wodociągowa średnicy 110 mm, w ulicy 3KR sieć wodociągowa średnicy 160/225 mm, w ulicy 4KDL sieć wodociągowa średnicy 160 mm, w ulicy 5KDL i 6KDL sieć wodociągowa średnicy 250 mm, w części ulicy 7KDL sieć wodociągowa średnicy 110 mm, w ulicy 8KDL sieć wodociągowa średnicy 160 mm oraz wodociąg na działkach o numerach geodezyjnych 32836, 32835/1, 32835 średnicy 110 mm;
- 2) wskazane powyżej sieci wodociągowe zasilane są z miejskiego ujęcia wody, zlokalizowanego przy ul. gen. Władysława Sikorskiego 14;
- 3) jako rozwiązanie docelowe dla nowych terenów inwestycyjnych należy przyjąć zaopatrzenie w wodę z sieci wodociągowej; dla realizacji tego celu należy zaprojektować i wybudować sieć wodociągową w ulicy 1KDL, 2KDZ, 2KDD, 4KDD, 4KR, 7KDL;
- 4) do czasu realizacji sieci wodociągowej zaopatrzenie w wodę realizować z indywidualnych ujęć wody;
- 5) pobór wody do celów przeciwpożarowych realizować bezpośrednio z sieci wodociągowych lub poprzez zbiorniki przeciwpożarowe budowane przez inwestorów;
- 6) do budowy i rozbudowy sieci wodociągowej należy rezerwować pasy terenu w obrębie linii rozgraniczających ciągi komunikacyjne, tam gdzie to możliwe poza jezdniami;
- 7) dopuszcza się lokalizację sieci wodociągowej poza ciągami komunikacyjnymi, jeżeli jest to uzasadnione technicznie;
- 8) dopuszcza się realizację indywidualnych rozwiązań dotyczących zaopatrzenia w wodę, w tym indywidualnych ujęć wody w granicach terenów oznaczonych symbolami: P i U-P.

§ 27. System kanalizacji sanitarnej:

- 1) obowiązuje nakaz odprowadzenia ścieków bytowych lub przemysłowych systemem zbiorczym do istniejącej sieci kanalizacji sanitarnej 1KD-KK sieć kanalizacji sanitarnej średnicy 315 mm, wzdłuż ulicy 1KDG sieć kanalizacji sanitarnej średnicy 200 mm, w ulicy 1KR oraz 2KR sieć kanalizacji sanitarnej średnicy 250/315 mm, w ulicy 2KDL sieć kanalizacji sanitarnej średnicy 315 mm, w ulicy 3KDL sieć kanalizacji sanitarnej średnicy 315/400 mm, w ulicy 3KR sieć kanalizacji sanitarnej średnicy 315 mm, w ulicy 4KDL sieć kanalizacji sanitarnej średnicy 400 mm, w ulicy 5 KDL sieć kanalizacji sanitarnej średnicy 400/800 mm;
- 2) ścieki z części terenu są odprowadzane poprzez tłoczną sieć kanalizacji sanitarnej a następnie grawitacyjnie do przepompowni, zlokalizowanej przy ul. Zastawie, kolejno w kierunku północno-wschodnim poprzez grawitacyjną sieć kanalizacji sanitarnej do oczyszczalni ścieków zlokalizowanej przy ul. Sejneńskiej 86;

- 3) jako rozwiązanie docelowe dla nowych terenów inwestycyjnych należy przyjąć odprowadzenie ścieków do kanalizacji sanitarnej; dla realizacji tego celu należy zaprojektować i wybudować sieć kanalizacji sanitarnej w ulicy 1KDD, 1KDL, 2KDZ, 2KDD, 2KDL, 3KDD, 4KDD, 4KR, 6KDL, 7KDL, 8KDL;
- 4) do czasu realizacji kanalizacji sanitarnej na terenie objętym planem dopuszcza się realizację szczelnych zbiorników na nieczystości; szczelne zbiorniki na nieczystości należy traktować jako rozwiązanie tymczasowe - do momentu realizacji sieci z obowiązkiem przyłączenia do sieci kanalizacji sanitarnej po jej wybudowaniu;
- 5) szczelne zbiorniki na nieczystości projektować przy granicy działki z pasem drogowym w celu ich późniejszego i łatwiejszego przyłączenia do sieci kanalizacji sanitarnej;
- 6) kanały sanitarne muszą być wykonane w technologii zapewniającej szczelność;
- 7) przepompownie ścieków należy traktować jak urządzenia liniowe, które można lokalizować na dowolnym terenie przy zachowaniu przepisów szczególnych;
- 8) do budowy i rozbudowy sieci kanalizacji sanitarnej należy zarezerwować pas terenu w obrębie linii rozgraniczających ciągi komunikacyjne, tam gdzie to możliwe poza jezdniami;
- 9) dopuszcza się lokalizację kanałów sanitarnych poza ciągami komunikacyjnymi, jeżeli jest to uzasadnione technicznie;
- 10) na terenie objętym planem nie dopuszcza się realizacji oczyszczalni ścieków, za wyjątkiem terenów oznaczonych symbolami: P, MNW-U i RZM, pod warunkiem, iż ich oddziaływanie nie wykracza poza granice nieruchomości, na których będą lokalizowane.

§ 28. Ustala się następujące zasady odprowadzania wód opadowych i roztopowych:

- 1) wody opadowe i roztopowe z ulic i parkingów należy odprowadzać do gruntu lub do sieci kanalizacji deszczowej w ulicy 1KR sieć kanalizacji deszczowej średnicy 315/400/500/600/800/1000/1200 mm, w ulicy 1KDG sieć kanalizacji deszczowej średnicy 1200/1800 mm, w ulicy 1KD-KK sieć kanalizacji deszczowej średnicy 200/315/400/800 mm, w ulicy 2KDL sieć kanalizacji deszczowej średnicy 400/600/1800 mm, w ulicy 2KR sieć kanalizacji deszczowej średnicy 1200 mm, w ulicy 3KR sieć kanalizacji deszczowej średnicy 250/400/500 mm;
- 2) jako rozwiązanie docelowe dla nowych terenów inwestycyjnych należy przyjąć odprowadzenie wód opadowych i roztopowych z ulic i parkingów do sieci kanalizacji deszczowej; dla realizacji tego celu należy zaprojektować i wybudować sieć kanalizacji deszczowej w ulicach: 1KDD, 1KDL, 2KDD, 3KDD, 3KDL, 4KR, 4KDL, 5KDL, 6KDL, 7KDL, 8KDL;
- 3) podstawowym sposobem odprowadzania wód opadowych i roztopowych z powierzchni dachów, terenów utwardzonych, z terenów przemysłowych, składowych, dróg i placów wewnętrznych jest zagospodarowanie ich na działce inwestora poprzez np. bezpośrednie odprowadzenie do ziemi; w przypadku braku możliwości odprowadzenia do ziemi dopuszcza się odprowadzenie do sieci kanalizacji deszczowej na warunkach określonych przez gestora sieci;
- 4) do budowy kanałów deszczowych należy rezerwować pasy terenu w obrębie linii rozgraniczających ciągi komunikacyjne;
- 5) dopuszcza się lokalizację kanałów deszczowych poza ciągami komunikacyjnymi, jeżeli jest to uzasadnione technicznie;
- 6) dopuszcza się tworzenie otwartych systemów kanalizacji deszczowej mających na celu kompleksowe zarządzanie wodą opadową, poprzez realizację obiektów małej retencji, które naśladują naturę w gromadzeniu, oczyszczaniu i opóźnianiu spływu deszczówki takich, jak na przykład: zagłębienia retencyjne w zieleni, zielone lub retencyjne dachy, niecki trawiaste, ogrody deszczowe i inne podobne obiekty małej retencji miejskiej;

- 7) na całym obszarze objętym planem, w celu zwiększenia retencji dopuszcza się montaż podziemnych zbiorników retencyjnych lub skrzyń chłonnych, a także zakładanie ogrodów deszczowych do odbierania wód opadowych i roztopowych; i wykorzystywanie do tego celu natury;
- 8) na budynkach garażowych i gospodarczych dopuszcza się dachy zielone lub retencyjne;
- 9) zakaz odprowadzania wód opadowych i roztopowych z terenów sąsiednich na tereny kolejowe i wykorzystywania do tego celu kolejowych urządzeń odwadniających.

§ 29. Ustala się następujące zasady zaopatrzenia w ciepło:

- 1) ustala się utrzymanie istniejącego sposobu ogrzewania obiektów i przygotowania ciepłej wody użytkowej w oparciu o indywidualne źródła ciepła dla istniejącej zabudowy;
- 2) dla nowej zabudowy przyjmuje się jako rozwiązanie podstawowe zaopatrzenie w ciepło z indywidualnych źródeł ciepła, spełniających wymagania przepisów szczególnych w zakresie emisji zanieczyszczeń do powietrza, dopuszcza się zaopatrzenie z sieci co lub gazowej;
- 3) dopuszcza się pompy ciepła, instalacje OZE i inne źródła ciepła, zgodnie z przepisami szczególnymi;
- 4) dopuszcza się wykorzystanie ciepła technicznego do ogrzewania obiektów.

§ 30. Ustala się następujące zasady zaopatrzenia w gaz:

- 1) zaopatrzenie w gaz poszczególnych budynków przewiduje się z systemu sieci gazowej średniego ciśnienia;
- 2) w liniach rozgraniczających dróg publicznych i niepublicznych, w chodnikach lub pasach zieleni należy pozostawić rezerwę terenu pod lokalizację przyszłych gazociągów z uwzględnieniem wymogów zawartych w przepisach szczególnych;
- 3) w przypadku braku miejsca w pasach drogowych dopuszcza się lokalizację sieci gazowej na działkach prywatnych;
- 4) w ulicach dopuszcza się umieszczenie sieci gazowej w tzw. kanałach zbiorczych technologicznych;
- 5) w strefie kontrolowanej istniejących już gazociągów dopuszcza się budowę nowych sieci gazowych;
- 6) w strefach kontrolowanych nie należy wznosić budynków, urządzać stałych składów i magazynów, sadzić drzew i krzewów oraz podejmować działalności mogącej zagrozić trwałości gazociągu podczas jego eksploatacji;
- 7) przy scalaniu lub podziale nieruchomości gruntowych lub działek objętych planem przewidzieć dostępność do infrastruktury technicznej.

§ 31. Ustala się następujące zasady gospodarki odpadami:

- 1) wszystkie odpady komunalne z terenu odbierane będą w sposób zorganizowany, zgodnie z przepisami gminnymi;
- 2) na działkach budowlanych należy przewidzieć miejsca na pojemniki służące do czasowego gromadzenia odpadów stałych z uwzględnieniem możliwości ich segregacji, częstotliwości odbioru odpadów oraz pojemności pojemników w przeliczeniu na ilość mieszkańców, zgodnie z przepisami gminnymi;
- 3) dopuszcza się realizację zbiorczych pojemników umożliwiających selektywną zbiórkę, z uwzględnieniem zasad wskazanych powyżej w punkcie 2;
- 4) zagospodarowanie odpadów przemysłowych i innych niż komunalne, należy do zadań podmiotów je wytwarzających na zasadach określonych w przepisach szczególnych.

§ 32. 1. Ustala się następujące zasady zasilania w energię elektryczną:

- 1) zasilanie istniejących odbiorców w energię elektryczną będzie odbywać się za pośrednictwem istniejących linii w oparciu o istniejące i projektowane stacje transformatorowe;
- 2) zasilanie nowych odbiorców w energię elektryczną odbywać się będzie nowymi liniami kablowymi nn za pośrednictwem złączy kablowo-pomiarowych; linie nn wyprowadzone będą ze stacji transformatorowych SN/nn wewnętrznych, w uzasadnionych przypadkach dopuszcza się budowę napowietrznych linii SN i nn oraz słupowych stacji transformatorowych;
- 3) dopuszcza się budowę stacji transformatorowych SN/nn na wszystkich terenach wyznaczonych w planie;
- 4) nowe stacje transformatorowe winny być realizowane zgodnie z potrzebami inwestora w ramach działki inwestora z zapewnionym dojazdem z drogi publicznej;
- 5) projektowane stacje transformatorowe 20/0,4 kV zasilające jednego odbiorcę należy lokalizować na jego działce, natomiast stacje służące do zasilania kilku odbiorców – na działkach wydzielonych; powyższe należy uwzględnić przy opracowywaniu projektów zagospodarowania terenu;
- 6) wszystkie obiekty muszą być podłączone do sieci elektroenergetycznej i posiadać przyłącze elektroenergetyczne umożliwiające pobór energii elektrycznej w stopniu wystarczającym dla obsługi funkcji i sposobu zagospodarowania;
- 7) sieci elektroenergetyczne, stacje transformatorowe i przyłącza realizować zgodnie z warunkami technicznymi wydanymi przez administratora sieci;
- 8) projektowane oświetlenie uliczne i oświetlenie innych terenów publicznych realizować jako wydzieloną sieć kablową zintegrowaną z istniejącym miejskim systemem oświetleniowym przede wszystkim w zakresie zaciemniania i wygaszania w okresie podwyższonej obronności Państwa;
- 9) trasy projektowanych linii elektroenergetycznych należy ustalić w projekcie budowlanym, zgodnie z przepisami szczególnymi;
- 10) budowa nowych linii kablowych średniego i niskiego napięcia będzie realizowana w pasach technicznych pod chodnikami lub w pasach zieleni w liniach rozgraniczających ulic lub ciągów pieszo-jezdnymi; dopuszcza się prowadzenie kabli pod jezdniami w osłonach rurowych;
- 11) trasy istniejących w granicach planu linii i urządzeń elektroenergetycznych mogą ulec zmianie w wyniku ich modernizacji lub przebudowy;
- 12) w przypadku kolizji projektowanych obiektów z urządzeniami elektroenergetycznymi należy je dostosować do projektowanego zagospodarowania terenu zgodnie z obowiązującymi normami i przepisami; usunięcie kolizji dotyczy nie tylko zmian tras linii elektroenergetycznych, lecz również wykonania odpowiednich obostrzeń i uziemień i powinno być realizowane zgodnie z przepisami szczególnymi na warunkach administratora sieci;
- 13) dopuszcza się lokalizację farm fotowoltaicznych, z zastosowaniem urządzeń wytwarzających energię, w tym o mocy powyżej 500kW;
- 14) dopuszcza się instalacje OZE, za wyjątkiem biogazowni wykorzystujących materiał pochodzenia zwierzęcego oraz niedopuszczonych przepisami szczególnymi.

2. W granicach planu zlokalizowane są napowietrzne linie elektroenergetyczne 110kV wraz z pasami ograniczonego użytkowania, dla których obowiązują ustalenia §16 uchwały.

§ 33. Ustala się następujące zasady obsługi telekomunikacyjnej:

- 1) obsługę telekomunikacyjną należy rozwiązać w oparciu o istniejące i projektowane sieci;
- 2) utrzymuje się istniejące urządzenia i sieci teletechniczne z możliwością ich rozbudowy i przebudowy w zależności od potrzeb;

- 3) dopuszcza się realizację nowych urządzeń i sieci, w tym stacji bazowych oraz masztów telefonii komórkowej i radiofonii pod warunkiem spełnienia wymagań zawartych w przepisach szczególnych i ustaleń niniejszego planu;
- 4) sieci telekomunikacyjne należy realizować za pomocą kanalizacji teletechnicznej i kabli doziemnych lub napowietrznych oraz innych rozwiązań zgodnie z obowiązującymi normami i przepisami odrębnymi;
- 5) urządzenia telekomunikacyjne kolidujące z projektowaną zabudową dostosować do projektowanego zagospodarowania przestrzennego i przebudować zgodnie z warunkami administratora sieci.

Rozdział 8.

SZCZEGÓŁOWE ZASADY I WARUNKI SCALANIA I PODZIAŁU NIERUCHOMOŚCI OBJĘTYCH PLANEM MIEJSCOWYM

§ 34. 1. W granicach planu nie wyznacza się granic obszarów wymagających przeprowadzenia scaleń i podziałów nieruchomości.

2. Przy podziale terenu na działki budowlane:

- 1) należy zachować następujące parametry działek przeznaczonych pod:
 - a) zabudowę mieszkaniową jednorodzinną wolno stojącą z usługami:
 - szerokość frontu działki minimum - 22,00 m,
 - minimalna powierzchnia - 800 m²,
 - b) zabudowę usługową i usług lub produkcji:
 - minimalne szerokości frontów działek - 30,0 m,
 - minimalna powierzchnia - 1500 m²,
 - c) zabudowę produkcyjną:
 - minimalne szerokości frontów działek - 35,0 m,
 - minimalna powierzchnia - 3000 m²,
 - d) zabudowę siedliskową:
 - minimalne szerokości frontów działek - 35,0 m,
 - minimalna powierzchnia - 3000 m²;
- 2) dopuszcza się wydzielanie działek o mniejszych wielkościach na polepszenie zagospodarowania nieruchomości sąsiednich, na cele dróg wewnętrznych oraz działek pod infrastrukturę techniczną;
- 3) dopuszcza się wydzielanie działek pod zabudowę garażową oraz na podstawie dotychczasowego zainwestowania lub projektu zagospodarowania terenu;
- 4) dopuszcza się łączenie działek w ramach jednej własności pod zagospodarowanie przez jednego inwestora w celu uzyskania korzystniejszych warunków użytkowych lub korygowanie ich granic zgodnie z przepisami szczególnymi, w tym:
 - a) zachowaniem odległości nowoprojektowanych budynków od granic działek,
 - b) zachowaniem odległości od ulic, zgodnie z wyznaczonymi nieprzekraczalnymi liniami zabudowy;
- 5) zakazuje się podziału terenu bez zapewnienia dostępu do drogi publicznej.

Rozdział 9.

USTALENIA SZCZEGÓŁOWE DOTYCZĄCE TERENÓW O RÓŻNYM

PRZEZNACZENIU LUB RÓŻNYCH ZASADACH ZAGOSPODAROWANIA WYZNACZONYCH W PLANIE

§ 35. 1. Ustala się linie rozgraniczające wyznaczające pas drogi publicznej klasy "G" – główna, prowadzonej śladem ulicy Raczkowskiej, w ciągu drogi wojewódzkiej, o szerokości w liniach rozgraniczających w obrębie granic opracowania 20,00 ÷ 60,00 m, oznaczonej na rysunku planu symbolem 1KDG, o powierzchni ok. 2,82 ha.

2. W granicach pasa drogowego ulicy 1KDG należy zrealizować:

- 1) jezdnie;
- 2) zieleńce oddzielające jezdnie od chodników i dróg rowerowych;
- 3) zatoki autobusowe;
- 4) drogę rowerową lub ciąg pieszo-rowerowy;
- 5) chodniki;
- 6) obiekty i urządzenia małej architektury oraz urządzenia służące utrzymaniu porządku;
- 7) uzbrojenie techniczne.

3. Dla ulicy 1KD ustala się następujące parametry:

- 1) utrzymuje się istniejące wjazdy z ulicy 1KDG; dopuszcza się ich przebudowy bądź zmiany lokalizacji;
- 2) linie zabudowy dla obiektów budowlanych zgodnie z rysunkiem planu, w odległości minimum 20,0 m od linii rozgraniczającej drogi;
- 3) skrzyżowania z ulicami 1KR i 2KR jako zwykłe.

§ 36. 1. Ustala się linie rozgraniczające, wyznaczające pas drogi publicznej klasy "Z" – zbiorcza, w ciągu ulicy Wojska Polskiego, o szerokości w liniach rozgraniczających w obrębie granic opracowania 25,00 ÷ 28,00 m, oznaczonej na rysunku planu symbolem 1KDZ, o powierzchni ok. 2,23 ha.

2. W granicach pasa drogowego ulicy 1KDZ należy zrealizować:

- 1) jezdnie;
- 2) zieleńce;
- 3) drogę rowerową lub ciąg pieszo-rowerowy;
- 4) chodniki;
- 5) obiekty i urządzenia małej architektury oraz urządzenia służące utrzymaniu porządku;
- 6) uzbrojenie techniczne.

3. Dojazd do terenów położonych wzdłuż ulicy 1KDZ należy projektować za pośrednictwem dróg lokalnych i wewnętrznych, adaptuje się istniejące zjazdy.

4. Dla ulicy 1KDZ ustala się następujące parametry:

- 1) dopuszcza się wykonanie zjazdów na teren 14P, z zachowaniem bezpieczeństwa i przepustowości drogi zgodnie z przepisami szczególnymi;
- 2) linie zabudowy dla obiektów budowlanych zgodnie z rysunkiem planu w odległości minimum 25,0 m od linii rozgraniczającej drogę;
- 3) skrzyżowanie z terenami: 1KD-KK i 2KD-KK jako skanalizowane.

§ 37. 1. Ustala się linie rozgraniczające drogi Płociczno-Poddubówek, wyznaczające pas drogi publicznej klasy "Z" – zbiorcza, o szerokości w liniach rozgraniczających w granicach miasta 25,00 ÷ 65,00 m oznaczonej na rysunku planu symbolem 2KDZ, o powierzchni ok. 7,13 ha.

2. W granicach pasa drogowego ulicy 2KDZ należy zrealizować:

- 1) jezdnie;
- 2) zieleńce;
- 3) drogę rowerową lub ciąg pieszo-rowerowy;
- 4) chodniki;
- 5) obiekty i urządzenia małej architektury oraz urządzenia służące utrzymaniu porządku;
- 6) uzbrojenie techniczne.

3. Dojazd do terenów położonych wzdłuż ulicy 2KDZ należy projektować za pośrednictwem dróg lokalnych i wewnętrznych, adaptuje się istniejące zjazdy.

4. Dla ulicy 2KDZ ustala się następujące parametry:

- 1) dopuszcza się wykonanie zjazdów na tereny: 3P i 5P, z zachowaniem bezpieczeństwa i przepustowości drogi zgodnie z przepisami szczególnymi;
- 2) linie zabudowy dla obiektów budowlanych zgodnie z rysunkiem planu w odległości minimum 12,0 m od linii rozgraniczającej drogę;
- 3) skrzyżowanie z ulicą 1KDL jako skanalizowane, skrzyżowanie z ulicami 3KDD i 4KR jako zwykłe.

§ 38. 1. Ustala się linie rozgraniczające, wyznaczające pas drogi publicznej klasy "L" – lokalna, (ulica bez nazwy), o szerokości w liniach rozgraniczających w obrębie granic opracowania 20,00 m, oznaczonej na rysunku planu symbolem 1KDL, o powierzchni ok. 2,12 ha.

2. W granicach pasa drogowego ulicy 1KDL należy zrealizować:

- 1) jezdnię;
- 2) zieleńce;
- 3) drogę rowerową lub ciąg pieszo-rowerowy;
- 4) chodniki;
- 5) obiekty i urządzenia małej architektury oraz urządzenia służące utrzymaniu porządku;
- 6) uzbrojenie techniczne;
- 7) parkingi.

3. Dojazdy do terenów położonych wzdłuż ulicy 1KDL należy projektować zgodnie z przepisami szczególnymi w uzgodnieniu z zarządcą drogi.

4. Dla ulicy 1KDL ustala się następujące parametry:

- 1) linie zabudowy dla obiektów budowlanych zgodnie z wymiarowaniem na rysunku planu;
- 2) skrzyżowania z terenem 1KD-KK i ulicą 2KDZ jako skanalizowane.

§ 39. 1. Ustala się linie rozgraniczające, wyznaczające pas drogi publicznej klasy "L" – lokalna, (ulica Wojska Polskiego II), o szerokości w liniach rozgraniczających w obrębie granic opracowania 30,00 m, oznaczonej na rysunku planu symbolem 2KDL, o powierzchni ok. 4,20 ha.

2. W granicach pasa drogowego ulicy 2KDL należy zrealizować:

- 1) jezdnię;
- 2) zieleńce;
- 3) drogę rowerową lub ciąg pieszo-rowerowy;
- 4) chodniki;
- 5) obiekty i urządzenia małej architektury oraz urządzenia służące utrzymaniu porządku;

6) uzbrojenie techniczne;

7) parkingi.

3. Dojazdy do terenów położonych wzdłuż ulicy 2KDL należy projektować zgodnie z przepisami szczególnymi w uzgodnieniu z zarządcą drogi.

4. Dla ulicy 2KDL ustala się następujące parametry:

- 1) linie zabudowy dla obiektów budowlanych zgodnie z rysunkiem planu;
- 2) skrzyżowanie z terenem 1KD-KK jako skanalizowane, skrzyżowania z pozostałymi ulicami jako zwykłe.

§ 40. 1. Ustala się linie rozgraniczające, wyznaczające pasy dróg publicznych klasy "L" – lokalne, o szerokości w liniach rozgraniczających w obrębie granic opracowania 10,00 ÷ 30,00 m, oznaczone na rysunku planu symbolami: 3KDL o powierzchni ok. 1,04 ha, 4KDL o powierzchni ok. 0,71 ha, 5KDL o powierzchni ok. 0,21 ha i 6KDL o powierzchni ok. 0,67 ha.

2. W granicach pasów drogowych ulic wymienionych w ustępie 1 należy zrealizować:

- 1) jezdnię;
- 2) zieleńce;
- 3) drogę rowerową lub ciąg pieszo-rowerowy;
- 4) chodniki;
- 5) obiekty i urządzenia małej architektury oraz urządzenia służące utrzymaniu porządku;
- 6) uzbrojenie techniczne;
- 7) parkingi.

3. Dojazdy do terenów położonych wzdłuż ulic: 3KDL, 4KDL, 5KDL i 6KDL należy projektować zgodnie z przepisami szczególnymi w uzgodnieniu z zarządcą drogi.

4. Dla ulic: 3KDL, 4KDL, 5KDL i 6KDL ustala się następujące parametry:

- 1) linie zabudowy dla obiektów budowlanych zgodnie z wymiarowaniem na rysunku planu;
- 2) skrzyżowania z ulicami wyznaczonymi w granicach planu jako zwykłe.

§ 41. 1. Ustala się linie rozgraniczające, wyznaczające pas drogi publicznej klasy "L" – lokalna, o szerokości w liniach rozgraniczających w obrębie granic opracowania 15,00 ÷ 50,00 m, oznaczonej na rysunku planu symbolem 7KDL, o powierzchni ok. 1,61 ha.

2. W granicach pasa drogowego ulicy 7KDL należy zrealizować:

- 1) jezdnię;
- 2) zieleńce;
- 3) drogę rowerową lub ciąg pieszo-rowerowy;
- 4) chodniki;
- 5) obiekty i urządzenia małej architektury oraz urządzenia służące utrzymaniu porządku;
- 6) uzbrojenie techniczne;
- 7) parkingi.

3. Dojazdy do terenów położonych wzdłuż ulicy 7KDL należy projektować zgodnie z przepisami szczególnymi w uzgodnieniu z zarządcą drogi.

4. Dla ulicy 7KDL ustala się następujące parametry:

- 1) linie zabudowy dla obiektów budowlanych zgodnie z wymiarowaniem na rysunku planu;
- 2) skrzyżowania z terenem 1KD-KK, ulicą 2KDD i ulicą 1KR jako zwykłe.

§ 42. 1. Ustala się linie rozgraniczające, wyznaczające pas drogi publicznej klasy "L" – lokalna, (ulica Turkusowa) o szerokości w liniach rozgraniczających w obrębie granic opracowania 25,00 m, oznaczonej na rysunku planu symbolem 8KDL, o powierzchni ok. 0,73 ha.

2. W granicach pasa drogowego ulicy 8KDL należy zrealizować:

- 1) jezdnię;
- 2) zieleńce;
- 3) drogę rowerową lub ciąg pieszo-rowerowy;
- 4) chodniki;
- 5) obiekty i urządzenia małej architektury oraz urządzenia służące utrzymaniu porządku;
- 6) uzbrojenie techniczne;
- 7) parkingi.

3. Dojazdy do terenów położonych wzdłuż ulicy 8KDL należy projektować zgodnie z przepisami szczególnymi w uzgodnieniu z zarządcą drogi.

4. Dla ulicy 8KDL ustala się następujące parametry:

- 1) linie zabudowy dla obiektów budowlanych zgodnie z wymiarowaniem na rysunku planu;
- 2) skrzyżowanie z ulicą 1KR jako zwykłe.

§ 43. 1. Ustala się linie rozgraniczające, wyznaczające pasy dróg publicznych klasy "D" – dojazdowe, o szerokości w liniach rozgraniczających w obrębie granic opracowania 3,00 ÷ 30,00 m, oznaczone na rysunku planu symbolami: 1KDD o powierzchni ok. 1,81 ha, 2KDD o powierzchni ok. 2,93 ha, 3KDD o powierzchni ok. 1,02 ha i 4KDD o powierzchni ok. 0,30 ha.

2. W granicach pasów drogowych ulic wymienionych w ustępie 1 należy zrealizować:

- 1) jezdnię;
- 2) drogę rowerową lub ciąg pieszo-rowerowy;
- 3) chodniki;
- 4) uzbrojenie techniczne;

3. Dla ulic: 1KDD, 2KDD, 3KDD i 4KDD ustala się następujące parametry:

- 1) linie zabudowy dla obiektów budowlanych zgodnie z wymiarowaniem na rysunku planu;
- 2) skrzyżowania z terenem 1KD-KK jako skanalizowane, z pozostałymi ulicami wyznaczonymi w granicach planu jako zwykłe.

§ 44. 1. Ustala się linie rozgraniczające wyznaczające tereny komunikacji drogowej wewnętrznej o szerokościach w liniach rozgraniczających ok. 10,00 ÷ 40,00 m, oznaczone na rysunku planu symbolami: 1KR (ulica Brylantowa) o powierzchni 4,96 ha, 2KR o powierzchni (ulica Szafirowa) 2,78 ha, 3KR (ulica Turkusowa) o powierzchni 1,20 ha, 4KR (ulica bez nazwy) o powierzchni 0,88 ha i 5KR (ulica bez nazwy) o powierzchni ok. 0,08 ha.

2. W granicach terenów komunikacji drogowej wymienionych w ustępie 1 należy zrealizować docelowo:

- 1) jezdnie o szerokości 5,50 ÷ 6,00 m;
- 2) zieleń urządzoną i izolacyjną;
- 3) miejsca postojowe dla samochodów osobowych;
- 4) obustronne chodniki szerokości minimum 1,50 m;
- 5) obiekty i urządzenia małej architektury oraz urządzenia służące utrzymaniu porządku;
- 6) uzbrojenie techniczne;

7) parkingi.

3. Dla terenów komunikacji drogowej wewnętrznej, wymienionych w ustępie 1 ustala się następujące parametry:

- 1) nieprzekraczalne linie zabudowy zgodnie z wymiarowaniem na rysunku planu;
- 2) skrzyżowania z ulicą 1KDG jako skanalizowane z pozostałymi ulicami wyznaczonymi w granicach planu jako zwykłe.

§ 45. 1. Ustala się linie rozgraniczające wyznaczające tereny komunikacji drogowej publicznej lub komunikacji kolejowej i szynowej o szerokościach w liniach rozgraniczających ok. 15,00 ÷ 58,00 m, oznaczone na rysunku planu symbolami: 1KD-KK o powierzchni 5,30 ha i 2KD-KK o powierzchni 1,91 ha.

2. W granicach terenów komunikacji wymienionych w ustępie 1 należy zrealizować docelowo:

- 1) jezdnie;
- 2) bocznice kolejową;
- 3) zielen urządzoną i izolacyjną;
- 4) chodniki;
- 5) obiekty i urządzenia małej architektury oraz urządzenia służące utrzymaniu porządku;
- 6) uzbrojenie techniczne;
- 7) ciąg pieszo-rowerowy lub drogę rowerową.

3. Dla terenów wymienionych w ustępie 1 ustala się następujące parametry:

- 1) nieprzekraczalne linie zabudowy zgodnie z wymiarowaniem na rysunku planu;
- 2) skrzyżowanie bocznic kolejowej z ulicami projektuje się w poziomie terenu.

§ 46. 1. Ustala się linie rozgraniczające wyznaczające tereny zabudowy mieszkaniowej jednorodzinnej wolno stojącej lub usług, oznaczone na rysunku planu symbolami: 1MNW-U o powierzchni ok. 0,57 ha, 2MNW-U o powierzchni ok. 0,36 ha, 3MNW-U o powierzchni ok. 0,29 ha, 4MNW-U o powierzchni ok. 0,10 ha, 5MNW-U o powierzchni ok. 0,53 ha, 6MNW-U o powierzchni ok. 1,04 ha, 7MNW-U o powierzchni ok. 0,76 ha, 8MNW-U o powierzchni ok. 1,14 ha, 9MNW-U o powierzchni ok. 0,32 ha, 10MNW-U o powierzchni ok. 0,82 ha, 11MNW-U o powierzchni ok. 0,25 ha, 12MNW-U o powierzchni ok. 0,79 ha, 13MNW-U o powierzchni ok. 0,24 ha, 14MNW-U o powierzchni ok. 0,17 ha, 15MNW-U o powierzchni ok. 0,24 ha, 16MNW-U o powierzchni ok. 0,24 ha, 17MNW-U o powierzchni ok. 0,21 ha i 18MNW-U o powierzchni ok. 0,24 ha.

2. W zakresie przeznaczenia podstawowego w granicach terenów wymienionych w ustępie 1 przewiduje się realizację zabudowy mieszkaniowej jednorodzinnej wolno stojącej lub usług nieuciążliwych.

3. W zakresie przeznaczenia dopuszczalnego możliwa jest realizacja usług nieuciążliwych wbudowanych w obiekty mieszkalne, lub jako wolno stojących; dopuszcza się realizację samych usług, w tym handlowych o powierzchni sprzedażowej do 200 m².

4. Dopuszcza się realizację budynków mieszkalnych jednorodzinnych wolno stojących bez usług i budynków usługowych bez funkcji mieszkalnej.

5. Dojazdy należy zapewnić z dróg dojazdowych oznaczonych symbolami KDD.

6. W zakresie wskaźników zagospodarowania terenu oraz kształtowania nowej zabudowy ustala się:

- 1) przy podziale terenu na działki budowlane należy zachować zasady ustalone w § 34 niniejszej uchwały;

- 2) nieprzekraczalne linie zabudowy zgodnie z wymiarowaniem na rysunku planu;
- 3) maksymalna powierzchnia zabudowy do 30% powierzchni działki;
- 4) minimalny udział powierzchni biologicznie czynnej 35%;
- 5) maksymalna intensywność zabudowy - 1,5;
- 6) minimalna intensywność zabudowy - 0,05;
- 7) maksymalną wysokość zabudowy ustala się na dwie kondygnacje nadziemne i nie wyżej niż 9,50 m do kalenicy lub górnej krawędzi elewacji od poziomu terenu przed głównym wejściem w parterze budynku;
- 8) wysokość budynków gospodarczych i garażowych nie wyżej niż 7,00 m do kalenicy lub górnej krawędzi elewacji;
- 9) dachy dwuspadowe lub wielospadowe o jednakowym kącie nachylenia głównych połaci od 35° do 45°; dopuszcza się dachy jednospadowe lub płaskie na lukarnach, gankach i dobudowanych garażach oraz nad tarasami oraz dachy zielone;
- 10) na budynkach gospodarczych i garażowych dopuszcza się dachy jednospadowe o kącie nachylenia głównych połaci od 0° do 45°; dopuszcza się dachy łukowe na budynkach gospodarczych i magazynowych oraz dachy zielone;
- 11) pokrycie dachów w odcieniach czerwieni, brązów lub grafitu; obowiązuje jednolity kolor pokrycia dachów na wszystkich obiektach w granicach nieruchomości;
- 12) układ głównej kalenicy równoległy do osi przyległych dróg; dla działek narożnych dopuszcza się układ głównej kalenicy równoległy lub prostopadły do osi przyległych dróg;
- 13) dopuszcza się realizację altan ogrodowych do 30 m² powierzchni zabudowy i wysokości 2,20 m do okapu, 4,50 m do kalenicy;
- 14) dopuszcza się realizację wiat do 50 m² powierzchni zabudowy i wysokości do 4,50 m do kalenicy;
- 15) dla altan i wiat nie ustala się geometrii dachów oraz kątów nachylenia połaci;
- 16) dopuszcza się realizację budowli ochronnych;
- 17) liczba miejsc postojowych zgodnie z ustaleniami § 24;
- 18) ustala się, że na 1 działce budowlanej może być zlokalizowane do 2 budynków mieszkalnych, o ile będą spełnione ustalenia szczegółowe niniejszego planu.

§ 47. 1. Ustala się linie rozgraniczające, wyznaczające teren zabudowy mieszkaniowej wielorodzinnej, oznaczony na rysunku planu symbolem 1MW o powierzchni ok. 0,81 ha.

2. W granicach terenu 1MW ustala się funkcję mieszkaniową wielorodzinną.

3. Adaptuje się istniejący budynek o funkcji mieszkaniowej wielorodzinnej oraz budynki gospodarcze w tym garażowe, dopuszcza się remonty, przebudowy i rozbudowy budynku mieszkalnego o elementy niezbędne do jego właściwego funkcjonowania, bez prawa nadbudowy i zwiększania powierzchni użytkowej mieszkalnej.

4. Dopuszcza się realizację funkcji zamieszkania zbiorowego.

5. Dopuszcza się budowę parkingów, uzupełnienie istniejącej zabudowy garażowej i realizację nowych zespołów garażowych, przy zachowaniu ustalonych planem wskaźników wykorzystania terenu, w szczególności zachowania minimalnego udziału powierzchni biologicznie czynnej, przy czym nakazuje się kontynuację istniejących form architektonicznych to jest: wysokości, geometrii dachów i kolorystyki.

6. Dopuszcza się realizację wiat do 35 m² powierzchni zabudowy i wysokości do 4,50 m do kalenicy;

7. Dojazd należy zapewnić odpowiednio z dróg lokalnych i wewnętrznych.

8. W zakresie wskaźników zagospodarowania terenu oraz kształtowania nowej zabudowy, ustala się:

- 1) linie zabudowy zgodnie z wymiarowaniem na rysunku planu;
- 2) maksymalna powierzchnia zabudowy do 40% powierzchni działki;
- 3) minimalny udział powierzchni biologicznie czynnej 25%;
- 4) wysokość zabudowy do 15,0 m;
- 5) maksymalna intensywność zabudowy - 2,2;
- 6) minimalna intensywność zabudowy - 0,4;
- 7) liczba miejsc postojowych zgodnie z ustaleniami § 24.

9. Zasady kształtowania zabudowy:

- 1) architektura obiektów współczesna;
- 2) dachy płaskie z attyką, za wyjątkiem altan;
- 3) kolorystyka elewacji w jasnych odcieniach beżów, ugrów i brązów;
- 4) w przypadku przebudowy lub budowy nowych garaży nakazuje się zachowanie jednolitej wysokości, geometrii dachów i wystroju architektonicznego dla całego zespołu boksów przylegających do siebie; wysokość garaży nie może przekroczyć 3,5 m.

§ 48. 1. Ustala się linie rozgraniczające, wyznaczające tereny usług lub produkcji, oznaczone na rysunku planu symbolami: 1U-P o powierzchni ok. 7,02 ha i 2U-P o powierzchni 1,32 ha.

2. W granicach terenów wymienionych w ustępie 1 ustala się funkcję usługową i produkcyjną.

3. Dopuszcza się realizację: składów, magazynów, hurtowni, sklepów przyzakładowych, o powierzchni sprzedaży do 2000 m², ustala się możliwość realizacji funkcji rzemieślniczej, administracyjnej i zamieszkania zbiorowego.

4. Zakazuje się realizacji funkcji mieszkaniowej oraz innych chronionych akustycznie.

5. Dojazd należy zapewnić odpowiednio z dróg lokalnych i wewnętrznych.

6. W zakresie wskaźników zagospodarowania terenu oraz kształtowania nowej zabudowy, ustala się:

- 1) linie zabudowy zgodnie z wymiarowaniem na rysunku planu;
- 2) maksymalna powierzchnia zabudowy do 70% powierzchni działki;
- 3) minimalny udział powierzchni biologicznie czynnej 10%;
- 4) wysokość zabudowy kubaturowej do 30,0 m;
- 5) maksymalna intensywność zabudowy - 1,8;
- 6) minimalna intensywność zabudowy - 0,02;
- 7) liczba miejsc postojowych zgodnie z ustaleniami § 24.

8. Zasady kształtowania zabudowy:

- 1) architektura obiektów współczesna bez ograniczeń w zakresie rozwiązań konstrukcyjnych i materiałowych;
- 2) nakazuje się wprowadzenie w granicach terenu 2U-P zieleni izolacyjnej wysokiej w pasie o szerokości minimum 5,0 m od granic terenów zabudowy mieszkaniowej wielorodzinnej;
- 3) poziom hałasu na terenie 2U-P, w granicach z działką przeznaczoną pod zabudowę mieszkaniową wielorodzinną, na terenie 1MW, nie może przekroczyć dopuszczalnych

poziomów hałasu w środowisku, określonych w przepisach szczególnych z zakresu ochrony środowiska.

§ 49. 1. Ustala się linie rozgraniczające, wyznaczające teren usług, oznaczony na rysunku planu symbolem 1U o powierzchni ok. 1,68 ha.

2. W granicach terenu 1U ustala się funkcję usługową z zakresu gastronomii.

3. Dopuszcza się funkcję zamieszkania zbiorowego oraz funkcję handlową o powierzchni sprzedaży do 2000 m², ustala się możliwość realizacji funkcji rzemieślniczej i administracyjnej.

4. Zakazuje się realizacji funkcji mieszkaniowej.

5. Utrzymuje istniejące zjazdy na teren 1U, dopuszcza się ich przebudowy z zachowaniem bezpieczeństwa i przepustowości drogi zgodnie z przepisami szczególnymi.

6. W zakresie wskaźników zagospodarowania terenu oraz kształtowania nowej zabudowy, ustala się:

- 1) linie zabudowy zgodnie z wymiarowaniem na rysunku;
- 2) maksymalna powierzchnia zabudowy do 40% powierzchni działki;
- 3) minimalny udział powierzchni biologicznie czynnej 25%;
- 4) wysokość zabudowy kubaturowej do 18,0 m;
- 5) maksymalna intensywność zabudowy - 1,8;
- 6) minimalna intensywność zabudowy - 0,02;
- 7) liczba miejsc postojowych zgodnie z ustaleniami § 24.

8. Zasady kształtowania zabudowy:

- 1) dachy dwuspadowe lub wielospadowe o kącie nachylenia do 45°; lub dachy płaskie;
- 2) pokrycie dachu w kolorze brązowym, grafitowym, lub zielonym.

§ 50. 1. Ustala się linie rozgraniczające, wyznaczające teren usług, oznaczony na rysunku planu symbolem 2U o powierzchni ok. 0,73 ha.

2. W granicach terenu 2U ustala się funkcję usługową związaną z potrzebami wspólnoty wsi Dubowo I.

3. Dopuszcza się usługi sportowe, rekreacyjne, parkingi wraz z niezbędnymi obiektami (świetlica, wiaty, szatnie, sanitariaty itp.).

4. Zakazuje się realizacji funkcji mieszkaniowej.

5. Dojazd w oparciu o projektowany zjazd z drogi 7KDL z zachowaniem bezpieczeństwa i przepustowości drogi zgodnie z przepisami szczególnymi.

6. W zakresie wskaźników zagospodarowania terenu oraz kształtowania nowej zabudowy, ustala się:

- 1) linie zabudowy zgodnie z wymiarowaniem na rysunku planu;
- 2) maksymalna powierzchnia zabudowy do 30% powierzchni działki;
- 3) minimalny udział powierzchni biologicznie czynnej 35%;
- 4) wysokość zabudowy kubaturowej do 12,0 m;
- 5) maksymalna intensywność zabudowy - 1,8;
- 6) minimalna intensywność zabudowy - 0,01;
- 7) liczba miejsc postojowych zgodnie z ustaleniami § 24.

8. Zasady kształtowania zabudowy:

- 1) nie ustala się geometrii dachów;
- 2) pokrycie dachu w kolorze brązowym, grafitowym, lub zielonym.

§ 51. 1. Ustala się linie rozgraniczające wyznaczające tereny usług lub zieleni urządzonej, oznaczone na rysunku planu symbolami: 1U-ZP o powierzchni ok. 0,56 ha i 2U-ZP o powierzchni ok. 0,78 ha.

2. W zakresie przeznaczenia podstawowego w granicach terenu wymienionego w ustępie 1 przewiduje się realizację urządzeń sportowych i rekreacyjnych wraz z towarzyszącą zabudową usługową.

3. W zakresie wskaźników zagospodarowania terenu oraz kształtowania nowej zabudowy, ustala się:

- 1) linie zabudowy zgodnie z wymiarowaniem na rysunku planu;
- 2) maksymalna powierzchnia zabudowy do 25% powierzchni działki;
- 3) minimalny udział powierzchni biologicznie czynnej 50%;
- 4) wysokość zabudowy kubaturowej do 9,5 m;
- 5) maksymalna intensywność zabudowy - 1;
- 6) minimalna intensywność zabudowy - 0,001;
- 7) liczba miejsc postojowych zgodnie z ustaleniami § 24;
- 8) nie ustala się geometrii dachów.

§ 52. 1. Ustala się linie rozgraniczające, wyznaczające tereny produkcji, oznaczone na rysunku planu symbolami: 1P o powierzchni ok. 16,94 ha, 2P o powierzchni ok. 17,53 ha, 3P o powierzchni ok. 35,04 ha, 4P o powierzchni ok. 7,86 ha, 5P o powierzchni ok. 45,20 ha, 6P o powierzchni ok. 12,89 ha, 7P o powierzchni ok. 29,64 ha, 8P o powierzchni ok. 10,03 ha, 9P o powierzchni ok. 35,15 ha, 10P o powierzchni ok. 20,04 ha, 11P o powierzchni ok. 23,56 ha, 12P o powierzchni ok. 21,97 ha, 13P o powierzchni ok. 51,98 ha, 14P o powierzchni ok. 3,53 ha, 15P o powierzchni ok. 22,87 ha, 16P o powierzchni ok. 7,74 ha, 17P o powierzchni ok. 8,56 ha.

2. W zakresie przeznaczenia podstawowego w granicach terenów wymienionych w ust. 1 przewiduje się produkcję, składy i magazyny, hurtownie, bazy, sklepy przyzakładowe o powierzchni do 2000 m² oraz usługi.

3. W zakresie przeznaczenia dopuszczalnego ustala się funkcję rzemieślniczą i administracyjną.

4. W zakresie przeznaczenia uzupełniającego możliwa jest realizacja funkcji edukacyjnej i ochrony zdrowia pracowników i ich rodzin, w tym realizacja przedszkoli przyzakładowych.

5. Dopuszcza się lokalizowanie elektrowni fotowoltaicznych i kolektorów słonecznych oraz innych instalacji odnawialnych źródeł energii.

6. Zakazuje się realizacji funkcji mieszkaniowej i zamieszkania zbiorowego.

7. Dojazdy należy zapewnić odpowiednio z dróg lokalnych i wewnętrznych.

8. Ustala się następujące warunki zagospodarowania terenu:

- 1) linie zabudowy zgodnie z rysunkiem planu;
- 2) maksymalna powierzchnia zabudowy do 90% powierzchni działki;
- 3) minimalna powierzchnia terenu biologicznie czynnego 5%;
- 4) maksymalna intensywność zabudowy - 1,8;
- 5) minimalna intensywność zabudowy - 0,02;
- 6) liczba miejsc postojowych zgodnie z § 24.

9. Ustala się następujące warunki zabudowy:

- 1) architektura obiektów współczesna bez ograniczeń w zakresie rozwiązań konstrukcyjnych i materiałowych;
- 2) gabaryty projektowanych obiektów powinny wynikać z technologii produkcji lub wykonywanych usług, przy czym wysokość zabudowy, liczona od poziomu terenu do górnego poziomu najwyższego elementu budynku, nie może przekroczyć 45,0 m;
- 3) przekroczenie wysokości podanych w pkt. 2 nie może stać w sprzeczności z zapisami § 15 ust. 2.

10. W granicach terenów P dopuszcza się zlokalizowanie instalacji termicznego przekształcania odpadów drewnopochodnych.

11. W granicach terenów P dopuszcza się realizację zakładowych bocznic kolejowych.

12. W granicach terenów P dopuszcza się, na styku z terenami o innym przeznaczeniu, montaż osłon oraz ekranów akustycznych, celem zapewnienia odpowiedniej ochrony akustycznej, zgodnie z przepisami szczególnymi.

13. Poziom natężenia hałasu w granicach z terenami o innym przeznaczeniu, w szczególności terenami istniejącej zabudowy mieszkaniowej jednorodzinnej i siedliskowej, musi odpowiadać normom wymaganym dla tych terenów w przepisach szczególnych.

§ 53. 1. Ustala się linie rozgraniczające wyznaczające tereny zabudowy zagrodowej, oznaczone na rysunku planu symbolami: 1RZM o powierzchni ok. 0,37 ha, 2RZM o powierzchni ok. 0,91 ha, 3RZM o powierzchni ok. 0,40 ha, 4RZM o powierzchni ok. 0,23 ha, 5RZM o powierzchni ok. 0,22 ha, 6RZM o powierzchni ok. 0,25 ha, 7RZM o powierzchni ok. 0,13 ha, 8RZM o powierzchni ok. 0,24 ha, 9RZM o powierzchni ok. 0,63 ha, 10RZM o powierzchni ok. 0,52 ha, 11RZM o powierzchni ok. 0,20 ha, 12RZM o powierzchni ok. 0,58 ha, 13RZM o powierzchni ok. 0,33 ha, 14RZM o powierzchni ok. 1,99 ha, 15RZM o powierzchni ok. 0,54 ha, 16RZM o powierzchni ok. 0,58 ha, 17RZM o powierzchni ok. 0,34 ha, 18RZM o powierzchni ok. 0,25 ha, 19RZM o powierzchni ok. 0,46 ha, 20RZM o powierzchni ok. 0,19 ha, 21RZM o powierzchni ok. 1,41 ha, 22RZM o powierzchni ok. 0,24 ha, 23RZM o powierzchni ok. 0,38 ha.

2. Adaptuje się istniejącą zabudowę zagrodową, z dopuszczeniem jej remontów, przebudowy, rozbudowy, nadbudowy, wymiany budynków zdekapitalizowanych i budowy nowych obiektów z zastrzeżeniem ust. 3.

3. W istniejącej zabudowie zagrodowej dopuszcza się wymianę oraz budowę nowych budynków inwentarskich przy zachowaniu przepisów szczególnych i uwarunkowań wynikających z sąsiedztwa zabudowy mieszkaniowej.

4. Ustala się następujące warunki zagospodarowania terenu:

- 1) linie zabudowy zgodnie z wymiarowaniem na rysunku planu;
- 2) maksymalna powierzchnia zabudowy do 50% powierzchni działki;
- 3) minimalna powierzchnia terenu biologicznie czynnego 35%;
- 4) maksymalna intensywność zabudowy - 1,8;
- 5) minimalna intensywność zabudowy - 0,02;
- 6) liczba miejsc postojowych zgodnie z § 24.

9. Ustala się następujące warunki zabudowy:

- 1) maksymalną wysokość zabudowy mieszkalnej ustala się na dwie kondygnacje, łącznie z użytkowym poddaszem i nie wyżej niż 9,5 m do kalenicy;
- 2) poziom posadowienia parterów budynków mieszkalnych do 0,5 m powyżej poziomu przyległego terenu;
- 3) dachy dwuspadowe lub wielospadowe o kącie nachylenia od 30° do 45°;

- 4) pokrycie dachów dachówką lub materiałem dachówko podobnym w kolorze brązowym, grafitowym lub zielonym;
- 5) nowe budynki gospodarcze i inwentarskie w zabudowie zagrodowej należy realizować na niżej wymienionych zasadach:
 - a) powierzchnia zabudowy jednego budynku do 300 m²,
 - b) maksymalna wysokość budynków do 10,5 m, w tym poddasze,
 - c) dachy dwuspadowe lub wielospadowe o kącie nachylenia do 45°, na budynkach o powierzchni zabudowy do 60 m² dopuszcza się dachy płaskie lub zielone;
- 6) dopuszcza się realizację altan ogrodowych do 35 m² powierzchni zabudowy i wysokości 2,20 m do okapu, 4,50 m do kalenicy;
- 7) dopuszcza się realizację wiat do 50 m² powierzchni zabudowy i wysokości do 4,50 m do kalenicy;
- 8) dla altan i wiat nie ustala się geometrii dachów oraz kątów nachylenia połaci;
- 9) dopuszcza się realizację budowli ochronnych;
- 10) w granicach siedliska dopuszcza się maksymalnie 2 budynki mieszkalne;
- 11) liczba miejsc postojowych zgodnie z ustaleniami § 24.

§ 54. 1. Ustala się linie rozgraniczające wyznaczające teren rolnictwa z zakazem zabudowy, oznaczony na rysunku planu symbolem 1RN o powierzchni ok. 7,53 ha.

2. W zakresie przeznaczenia podstawowego na terenie 1RN przewiduje się utrzymanie produkcji rolniczej.

3. Zakazuje się tworzenia nowych siedlisk rolniczych i lokalizowania nowej zabudowy.

§ 55. 1. Ustala się linie rozgraniczające wyznaczające tereny zieleni naturalnej, pełniące funkcję zieleni izolacyjnej pomiędzy terenami zabudowy mieszkaniowej jednorodzinnej wolno stojącej z usługami lub zabudowy zagrodowej, a terenami zabudowy produkcyjnej, oznaczone na rysunku planu symbolami: 1ZN o powierzchni ok. 5,63 ha, 2ZN o powierzchni ok. 7,76 ha, 3ZN o powierzchni ok. 2,34 ha, 4ZN o powierzchni ok. 3,58 ha, 5ZN o powierzchni ok. 2,57 ha.

2. Tereny wymienione w ustępie 1 należy docelowo zagospodarować zielenią niską i wysoką w sposób, który zminimalizuje oddziaływanie działalności produkcyjnej na warunki mieszkaniowe.

3. Dopuszcza się użytkowanie terenu do prowadzenia produkcji rolniczej, zieleni przydomowej, ogrodów i sadów.

4. Dopuszcza się zalesienia.

5. Ustala się zakaz zabudowy, za wyjątkiem obiektów związanych z funkcjonowaniem gospodarstw rolnych.

§ 56. 1. Ustala się linie rozgraniczające wyznaczające teren lasu, pozostające w dotychczasowym użytkowaniu oznaczone na rysunku planu symbolami: 1L o powierzchni ok. 0,92 ha, 2L o powierzchni ok. 1,41 ha, 3L o powierzchni ok. 1,01 ha, 4L o powierzchni ok. 3,74 ha i 5L o powierzchni ok. 13,33 ha.

2. W ramach przeznaczenia podstawowego przewiduje się zachowanie dotychczasowego sposobu użytkowania i zagospodarowania terenów leśnych.

3. W granicach terenów wymienionych w ustępie 1 dopuszcza się możliwość realizacji wewnętrznych dróg leśnych, parkingów, urządzeń turystycznych i edukacyjnych.

§ 57. 1. Ustala się linie rozgraniczające wyznaczające teren elektroenergetyki, oznaczony na rysunku planu symbolem: 1IE o powierzchni ok. 0,96 ha.

2. W zakresie przeznaczenia podstawowego adaptuje się istniejącą stację 110/20kV "Strefa" zasilającą odbiorców z terenu Suwalskiej Specjalnej Strefy Ekonomicznej S.A. i południowej części Suwałk wraz z wyprowadzonymi z niej liniami wysokiego napięcia.

§ 58. 1. Ustala się linie rozgraniczające wyznaczające tereny elektroenergetyki, oznaczone na rysunku planu symbolami: 1IE o powierzchni ok. 0,02 ha, 2IE o powierzchni ok. 0,004 ha, 3IE o powierzchni ok. 0,013 ha, 4IE o powierzchni ok. 0,003 ha, 5IE o powierzchni ok. 0,002 ha, 6IE o powierzchni ok. 0,003 ha, 7IE o powierzchni ok. 0,004 ha, 8IE o powierzchni ok. 0,003 ha, 9IE o powierzchni ok. 0,003 ha, 10IE o powierzchni ok. 0,01 ha, 11IE o powierzchni ok. 0,015 ha, 12IE o powierzchni ok. 0,0 ha.

2. Dopuszcza się zmianę lokalizacji stacji transformatorowych i wydzielanie nowych działek pod stacje transformatorowe w granicach wszystkich terenów objętych planem, zgodnie z przepisami szczególnymi, pod warunkiem zapewnienia dostępu do drogi publicznej.

3. Dopuszcza się realizację stacji transformatorowych podziemnych lub wbudowanych w bryłę budynku.

4. Stacje transformatorowe niezbędne do obsługi poszczególnych obiektów mogą być lokalizowane w granicach wszystkich terenów wyznaczonych w planie, za zgodą zarządcy sieci, zgodnie z przepisami szczególnymi, pod warunkiem zapewnienia dostępu do drogi publicznej.

§ 59. Ustala się linie rozgraniczające, wyznaczające teren pompowni ścieków, oznaczony na rysunku planu symbolem 1IKP o powierzchni ok. 0,031 ha.

2. W granicach terenu 1IKP, w zakresie przeznaczenia podstawowego przewiduje się lokalizację pompowni ścieków oraz urządzeń kanalizacyjnych i innych niezbędnych urządzeń technicznych.

3. Teren nie wykorzystany pod urządzenia techniczne należy zagospodarować zielenią.

Rozdział 10.

STAWKI PROCENTOWE, NA PODSTAWIE KTÓRYCH USTALA SIĘ OPŁATĘ O KTÓREJ MOWA W ART. 36 UST. 4 USTAWY Z DNIA 27 MARCA 2003 R. O PLANOWANIU I ZAGOSPODAROWANIU PRZESTRZENNYM

§ 60. Dla nieruchomości położonych w granicach planu, dla których w związku z uchwaleniem

planu wartość nieruchomości wzrasta ustala się jednorazową stawkę procentową stanowiącą podstawę ustalenia jednorazowej opłaty od wzrostu wartości nieruchomości w wysokości 30 % (słownie: trzydzieści procent), dla nowoprojektowanych terenów dróg publicznych ustala się stawkę w wysokości 5% (słownie: pięć procent).

Rozdział 11.


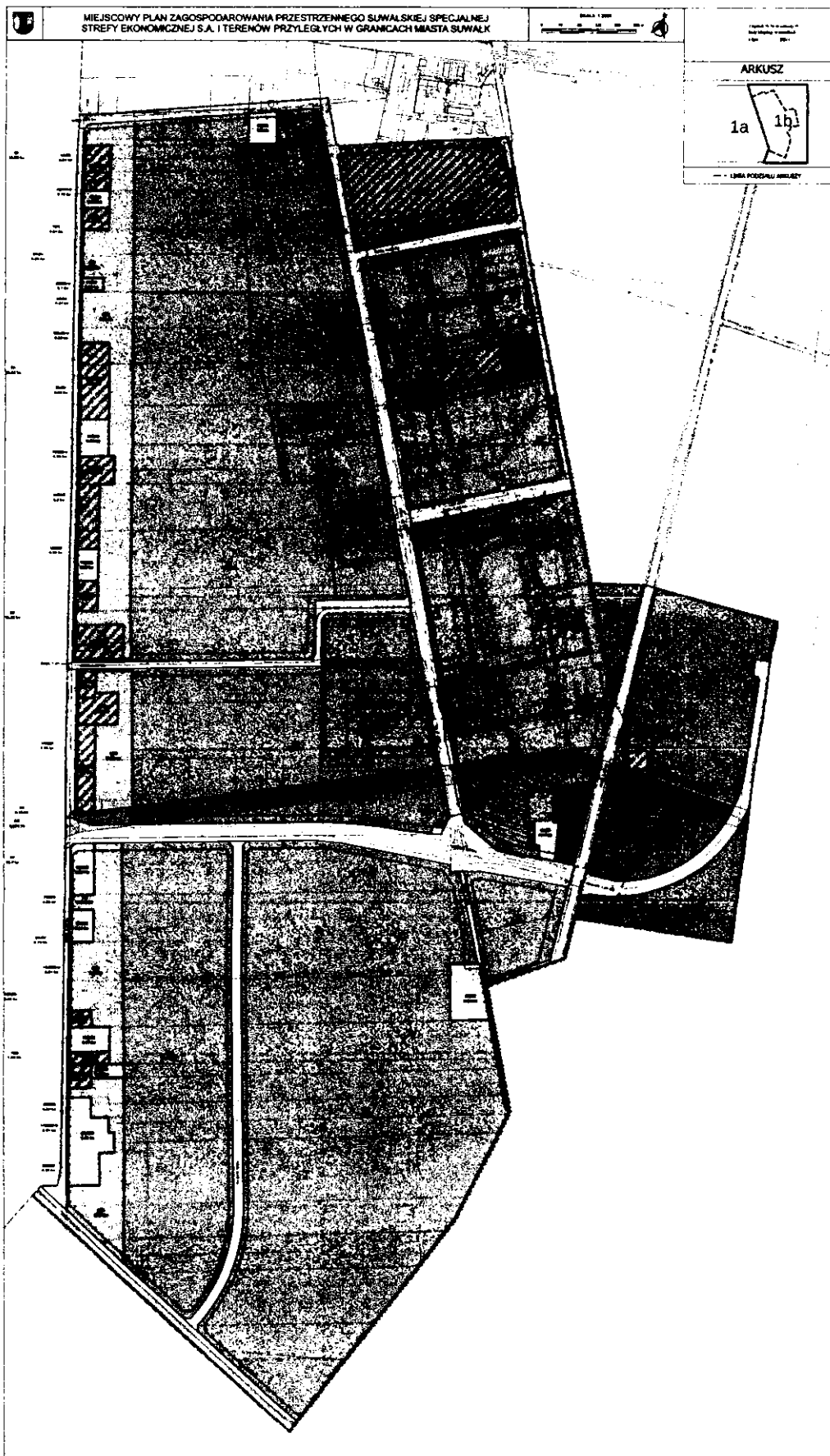
USTALENIA KOŃCOWE

§ 61. W granicach objętych niniejszym planem tracą moc ustalenia miejscowego planu zagospodarowania przestrzennego rejonu Suwalskiej Specjalnej Strefy Ekonomicznej S.A. w Suwałkach, uchwalonego uchwałą Nr XXIV/302/2016 Rady Miejskiej w Suwałkach z dnia 26 października 2016 r. (Dz. Urz. Woj. Podl. z 2016 r., poz. 4261) oraz ustalenia miejscowego planu zagospodarowania przestrzennego obszaru ograniczonego ulicami: Turkusową, Brylantową, Bursztynową oraz terenami zabudowanymi wzdłuż ulicy Dubowo I w Suwałkach, uchwalonego uchwałą Nr XLIX/630/2022 Rady Miejskiej w Suwałkach z dnia 28 września 2022 r. (Dz. Urz. Woj. Podl. z 2022 r., poz. 4249).

§ 62. Wykonanie uchwały powierza się Prezydentowi Miasta Suwałk.

§ 63. Uchwała wchodzi w życie po upływie 14 dni od dnia ogłoszenia w Dzienniku Urzędowym Województwa Podlaskiego.

94



Załącznik Nr 2 do uchwały Nr

Rady Miejskiej w Suwałkach

z dnia.....2024 r.

Rozstrzygnięcie o sposobie rozpatrzenia uwag do miejscowego planu zagospodarowania przestrzennego Suwalskiej Specjalnej Strefy Ekonomicznej S.A. i terenów przyległych w granicach miasta Suwałk

Na podstawie art. 20 ust. 1 ustawy z dnia 27 marca 2003 r o planowaniu i zagospodarowaniu przestrzennym (Dz. U. z 2023 r. poz. 977, 1506 i 1597) w związku z art. 67 ust. 3 pkt 1, 2 i 4 ustawy z dnia 7 lipca 2023 r. o zmianie ustawy o planowaniu i zagospodarowania przestrzennego oraz niektórych innych ustaw (Dz. U. z 2023 r. poz. 1688) oraz art. 39 ust. 1 i art. 40 ustawy z dnia 3 października 2008 r. o udostępnianiu informacji o środowisku i jego ochronie, udziale społeczeństwa w ochronie środowiska oraz ocenach oddziaływania na środowisko (Dz. U. z 2023 r. poz. 1094, 1113, 1501, 1506, 1719, 1890, 1688, 1906, 2029) rozstrzyga się, co następuje:

Nie uwzględnia się uwag dotyczących:

- 1) dopuszczenia instalacji produkujących energię z wiatru i określenia parametrów tych instalacji poprzez ograniczenie mocy do 300 kW i wysokości do 26,0 m;
- 2) dopuszczenia budowy na terenie produkcji oznaczonym na rysunku planu symbolem 5P niewielkich elektrowni wiatrowych o wysokości do 50 m i mocy znamionowej do 100kW;
- 3) wykreślenia z ustaleń planu zakazu budowy biogazowni i spalarni biomasy pochodzenia zwierzęcego.

Załącznik Nr 3 do uchwały Nr

Rady Miejskiej w Suwałkach

z dnia.....2024 r.

Sposób realizacji oraz zasad finansowania zapisanych w projekcie miejscowego planu zagospodarowania przestrzennego Suwalskiej Specjalnej Strefy Ekonomicznej S.A. i terenów przyległych w granicach miasta Suwałk, inwestycji z zakresu infrastruktury technicznej.

Na podstawie art. 20 ust. 1 ustawy z dnia 27 marca 2003 r. o planowaniu i zagospodarowaniu przestrzennym (Dz. U. z 2023 r., poz. 977, 1506 i 1597) w związku z art. 67 ust. 3 pkt 2 ustawy z dnia 7 lipca 2023 r. o zmianie ustawy o planowaniu i zagospodarowaniu przestrzennym oraz niektórych innych ustaw (Dz. U. z 2023 r., poz. 1688) stwierdza się, że na terenie objętym planem, inwestycje z zakresu infrastruktury technicznej, należące do zadań własnych gminy, będą realizowane zgodnie z uchwalonymi rocznymi planami inwestycyjnymi Miasta Suwałki.

Załącznik Nr 4 do uchwały Nr

Rady Miejskiej w Suwałkach

z dnia.....2024 r.

Dane przestrzenne, o których mowa w art. 67a ust. 3 i 5 ustawy z dnia 27 marca 2003 r. o planowaniu i zagospodarowaniu przestrzennym (Dz. U. z 2023 r., poz. 977, 1506, 1597, 1688, 1890, 2029 i 2739).

UZASADNIENIE

do projektu uchwały Rady Miejskiej w Suwałkach w sprawie miejscowego planu zagospodarowania przestrzennego Suwalskiej Specjalnej Strefy Ekonomicznej S.A. i terenów przyległych w granicach Miasta Suwałk

Projekt miejscowego planu zagospodarowania przestrzennego Suwalskiej Specjalnej Strefy Ekonomicznej S.A. i terenów przyległych w granicach Miasta Suwałk, został opracowany zgodnie z warunkami określonymi w ustawie z dnia 27 marca 2003 r. o planowaniu i zagospodarowaniu przestrzennym (Dz. U. z 2023 r., poz. 977 z późniejszymi zmianami) oraz uchwałą Nr LVI/737/2023 Rady Miejskiej w Suwałkach z dnia 26 kwietnia 2023 r.

Procedura formalno - prawna sporządzenia miejscowego planu została przeprowadzona w trybie art. 17 ustawy z dnia 27 marca 2003 r. o planowaniu i zagospodarowaniu przestrzennym. Opracowany projekt uzyskał wszystkie niezbędne opinie i uzgodnienia wymagane art. 17 pkt 6 lit. a i b ww. ustawy.

Ustalenia planu uwzględniają obowiązek ujęcia lub ustosunkowania się do wszystkich elementów i zagadnień wymienionych w art. 15 ust. 2 ww. ustawy.

Ustalając przeznaczenie terenów i określając w planie możliwe sposoby zagospodarowania i korzystania z terenów, zgodnie z art. 15 ust. 3 ww. ustawy, organ zważył interes publiczny i interesy prywatne, w tym zgłaszane w postaci wniosków.

W procedurze sporządzania planu, w terminie zgłoszono łącznie 32 wnioski.

Przyjęte w projekcie planu ustalenia są wyrazem polityki przestrzennej miasta w odniesieniu do tego obszaru i mają na celu umożliwienie zagospodarowania go z zachowaniem: zasad ładu przestrzennego, efektywnego gospodarowania przestrzenią oraz walorów ekonomicznych.

Plan miejscowy jako akt prawa miejscowego musi godzić interesy wszystkich stron przyjmując ładu przestrzenny i zrównoważony rozwój za podstawę zasad kształtowania polityki przestrzennej przez jednostki samorządu terytorialnego i organy administracji rządowej.

Projekt planu w przedstawionej formie zapewnia takie ukształtowanie przestrzeni, które stworzy harmonijną całość oraz uwzględni w uporządkowanych relacjach wszelkie uwarunkowania i wymagania funkcjonalne, społeczno - gospodarcze, środowiskowe, kulturowe oraz kompozycyjno - estetyczne. Jego ustalenia pozwalają na realizację obiektów na zasadach ściśle określonych w planie.

Obszar wskazany do opracowania planu o powierzchni około 500,6 ha, obejmuje tereny częściowo zainwestowane, zabudowane budynkami przemysłowymi i produkcyjnymi, w tym położonymi w granicach Suwalskiej Specjalnej Strefy Ekonomicznej S.A. jak i tereny wzdłuż ulicy Dubowo I, zabudowane zabudową siedliskową i mieszkalną oraz tereny użytkowane rolniczo.

Teren od wschodu, od południa i zachodu ograniczony jest granicą administracyjną miasta Suwałk oraz miejscowym planem zagospodarowania przestrzennego w rejonie budynku przy ul. Raczkowskiej 185, od północy ulicami: Brylantową, Turkusową, Dubowo I, Wojska Polskiego II i Papiernia od wschodu terenami leśnymi i terenem kolejowym.

Obszar w przeważającej części objęty jest ustaleniami: miejscowego planu zagospodarowania przestrzennego rejonu Suwalskiej Specjalnej Strefy Ekonomicznej S.A. w Suwałkach,

uchwalonego uchwałą Nr XXIV/302/2016 Rady Miejskiej w Suwałkach z dnia 26 października 2016 r., opublikowaną w Dz. Urz. Woj. Podlaskiego z dnia 17 listopada 2016 r., poz. 4261 oraz miejscowego planu zagospodarowania przestrzennego obszaru ograniczonego ulicami: Turkusową, Brylantową, Bursztynową oraz terenami zabudowanymi wzdłuż ulicy Dubowo I w Suwałkach, uchwalonego uchwałą Nr XLIX/630/2022 Rady Miejskiej w Suwałkach z dnia 28 września 2022 r., opublikowaną w Dz. Urz. Woj. Podlaskiego z dnia 3 października 2022 r., poz. 4249.

Przystąpienie do sporządzenia przedmiotowego planu wywołane było między innymi wnioskiem właścicieli terenów położonych wokół drogi publicznej 1KD, którzy zwrócili się z prośbą o jej przeznaczenie pod zabudowę produkcyjną.

Zgodnie z ustaleniami Studium uwarunkowań i kierunków zagospodarowania przestrzennego miasta Suwałk, uchwalonego uchwałą Nr XLV/575/2022 Rady Miejskiej w Suwałkach z dnia 27 kwietnia 2022 r., w granicach objętych planem występują tereny zabudowy: produkcyjnej (P), produkcyjno-usługowej (U/P), usługowej (U), zagrodowej przekształcanej w kierunku zabudowy mieszkaniowej (RM/MN), mieszkaniowej (M), mieszkalno-usługowej (M/U), a także tereny zieleni (Z), zieleni z usługami (Z/U), infrastruktury technicznej i drogowej (I), rolne (R) - oznaczone jako obszary potencjalnych przekształceń i lasy (ZL). Obszar objęty granicami opracowania, znajduje się w większości w granicach wyznaczonej na rysunku Studium jednostki podstawowej F1, niewielki fragment terenu zlokalizowany został w jednostce F2. Jak wynika z ustaleń tekstu Studium funkcją podstawową dla jednostki F1 jest zabudowa przemysłowa i produkcyjno-magazynowa. Funkcję uzupełniającą stanowią: usługi, zabudowa mieszkaniowa, zabudowa zagrodowa, którą zaleca się przekształcić w kierunku zabudowy mieszkaniowej (jednorodzinnej i usługowej), komunikacja (w tym kolejowa). Ponadto cały teren położony w granicach jednostki F1 oznaczony jest jako obszar rozmieszczenia urządzeń wytwarzających energię z odnawialnych źródeł o mocy powyżej 100kW.

Funkcją podstawową dla jednostki F2 są tereny leśne, zaś funkcje uzupełniające stanowią: zabudowa usługowa, produkcyjno-magazynowa (w tym związana z funkcjonowaniem gospodarstwa leśnego) komunikacja (w tym kolejowa).

Opracowany plan umożliwi realizację dalszych inwestycji i pozwoli na racjonalne wykorzystanie terenów oraz ustalenie jednolitych zasad zabudowy i zagospodarowania, w dostosowaniu do aktualnego stanu prawnego i własnościowego. Określi ponadto zasady skomunikowania tego terenu, w tym warunki rozbudowy istniejącej już infrastruktury technicznej i dalszej rozbudowy istniejących odcinków dróg publicznych.

Przeznaczenie w miejscowym planie zagospodarowania przestrzennego terenów pod realizację inwestycji, stanowiących kontynuację istniejącej w tym rejonie miasta zabudowy, jest zatem zgodne z ustaleniami obowiązującego Studium uwarunkowań i kierunków zagospodarowania przestrzennego miasta Suwałki.

Na terenie objętym planem nie występują obiekty wpisane do rejestru zabytków oraz obiekty o wartościach kulturowych, objęte ochroną prawną na podstawie przepisów o ochronie zabytków.

Nie występują obszary szczególnego zagrożenia powodzią.

Nie występują strefy ochronne wód podziemnych.

Nie występują udokumentowane zasoby surowców mineralnych.

Nie występują tereny osuwiskowe.

Wschodnia granica opracowania planu przylega bezpośrednio do granic Obszaru Natura 2000 SOO „Ostoja Augustowska” oraz Obszaru Natura 2000 OSO „Puszcza Augustowska”. Przedmiotowe formy ochrony przyrody w niewielkim zakresie wchodzi w południowo-wschodni obszar opracowania. Dodatkowo teren planu graniczy z Obszarem Chronionego Krajobrazu „Puszcza i Jeziora Augustowskie”.

Analiza zmian w zagospodarowaniu przestrzennym miasta Suwałk w okresie od 1 lipca 2014 r. do 30 czerwca 2018 r., przyjęta uchwałą Nr LI/625/2018 Rady Miejskiej w Suwałkach z dnia 25 września 2018 r., zezwala na podejmowanie uchwał intencyjnych dotyczących innych obszarów, niż wymienione w załączniku nr 4 do Analizy, a wynikających z potrzeb miasta i wniosków inwestorów. Zatem podjęcie uchwały o przystąpieniu do sporządzania przedmiotowego planu w kwietniu 2023 roku, było zgodne z ustaleniami ww. Analizy.

Projekt planu wraz z prognozą oddziaływania na środowisko przyrodnicze był wyłożony do publicznego wglądu w dniach od 15 grudnia 2023 r. do 15 stycznia 2024 r.

Uwagi do projektu planu można było składać w terminie do 5 lutego 2024 r.

Do wyłożonego w tym terminie projektu planu wniesiono 4 uwagi, z których jedną uwzględniono w całości, jedną w części, dwóch pozostałych nie uwzględniono.

Po przeanalizowaniu uwag zgłoszonych do projektu planu, po jego wyłożeniu do publicznego wglądu postanowiono co następuje:

W całości uwzględniono uwagę MALOW Sp. z o.o., dotyczącą korekty i rysowania właściwego przebiegu odcinka linii elektromagnetycznej 110kV, w granicach działek o numerach geodezyjnych: 32773, 32772, 32771 (zgodnie z załącznikiem graficznym do uwagi), której fragment został na wskazanym odcinku przebudowany.

Uwzględniono też uwagę Tanne Sp. z o.o., w części dotyczącej usunięcia z rysunku planu, w granicach działek o numerach geodezyjnych: 32812/9, 32812/10, 32812/13, 32812/14, 32819 (zgodnie z załącznikiem graficznym do uwagi) części pasa ograniczonego użytkowania od linii elektromagnetycznej 110kV, której fragment został skablowany.

W wyniku uwzględnienia ww. uwag dokonano zmian na rysunku planu i skorygowano przebieg granic pasa ograniczonego użytkowania od napowietrznej linii elektromagnetycznej 110kV, uwzględniając faktyczny obecny przebieg tej linii i wyłączając z granic pasa fragment odcinka linii, który został już skablowany.

Uwzględnienie powyższych uwag w opisanym zakresie, wynika z potrzeby uwzględnienia obecnego faktycznego sposobu zainwestowania omawianego terenu.

Uwzględnienie ww. uwag nie narusza interesów osób trzecich, nie wymaga również ponowienia procedur planistycznych w zakresie opiniowania i uzgadniania projektu planu oraz jego ponownego wyłożenia do publicznego wglądu.

W części uwzględniono ponadto uwagę Tanne Sp. z o.o., w zakresie dotyczącym umożliwienia docelowo stosowania indywidualnych rozwiązań dotyczących zaopatrzenia w wodę oraz dopuszczenia możliwości realizacji oczyszczalni ścieków w granicach terenów oznaczonych symbolami P.

W wyniku uwzględnienia przedmiotowych uwag, korektom uległa treść § 26 tekstu planu poprzez dodanie punktu 8 w brzmieniu cyt.:

„8) dopuszcza się realizację indywidualnych rozwiązań dotyczących zaopatrzenia w wodę,

w tym indywidualnych ujęć wody w granicach terenów oznaczonych symbolami: P i U-P.

Zmianie uległa treść § 27 pkt 10 tekstu planu w brzmieniu cyt.:

„10) na terenie objętym planem nie dopuszcza się realizacji oczyszczalni ścieków, za wyjątkiem terenów oznaczonych symbolami: MNW-U i RZM, pod warunkiem, iż ich oddziaływanie nie wykracza poza granice nieruchomości, na których będą lokalizowane.”, który zastąpiono treścią w następującym brzmieniu cyt.:

„10) na terenie objętym planem nie dopuszcza się realizacji oczyszczalni ścieków, za wyjątkiem terenów oznaczonych symbolami: P, MNW-U i RZM, pod warunkiem, iż ich oddziaływanie nie wykracza poza granice nieruchomości, na których będą lokalizowane.”

Żaden z obowiązujących przepisów nie zabrania realizacji ww. przedsięwzięć. Podkreślić należy w tym miejscu, iż niezależnie od ustaleń planu, realizacja ww. inwestycji możliwa będzie jedynie pod warunkiem spełnienia obowiązujących przepisów szczególnych. Każda z ewentualnych lokalizacji rozpatrywana będzie indywidualnie w odrębnych postępowaniach przy uwzględnieniu m.in. położenia, sąsiedztwa, warunków terenowych oraz wymagań wynikających z warunków technicznych.

Uwzględnienie powyższych uwag w opisanym zakresie, wynika z potrzeby ułatwienia przedsiębiorcom i właścicielom nieruchomości inwestowania i prowadzenia działalności.

Podkreślić należy, że uwzględnienie uwag nie zmienia dotychczasowych warunków wynikających z planu w zakresie zaopatrzenia w media, rozszerza jedynie uprawnienia właścicieli w zakresie gospodarowania w odniesieniu do terenów, do których posiadają oni tytuł prawny. Oddziaływanie inwestycji dopuszczonych planem w omawianym zakresie nie może wykraczać poza granice nieruchomości, na których będą lokalizowane. Jak wynika z powyższego, uwzględnienie ww. uwag nie narusza interesów osób trzecich, nie wymaga również ponowienia procedur planistycznych w zakresie opiniowania i uzgadniania projektu planu oraz jego ponownego wyłożenia do publicznego wglądu.

Nie uwzględniono natomiast uwagi CDM Sp. z o.o. w zakresie wprowadzenia do ustaleń planu dopuszczenia instalacji produkujących energię z wiatru i określenia parametrów tych instalacji poprzez ograniczenie mocy do 300 kW i wysokości do 26,0 m oraz uwagi Tanne Sp. z o.o., w części dotyczącej dopuszczenia budowy na terenie produkcji oznaczonym na rysunku planu symbolem 5P niewielkich elektrowni wiatrowych o wysokości do 50 m i mocy znamionowej do 100kW.

Wyjaśnić należy w tym miejscu, iż wprowadzony do planu zakaz wznoszenia elektrowni wiatrowych wynika wprost z uzgodnień projektu planu dokonanych na podstawie ustawy o planowaniu i zagospodarowaniu przestrzennym z właściwymi organami wojskowymi, to jest z Centralnym Wojskowym Centrum Rekrutacji Ośrodek Zamiejscowy w Białymstoku, w związku z funkcjonowaniem obiektu technicznego (radaru zlokalizowanego na terenie zamkniętym wojskowym przy ulicy Wojska Polskiego 21).

Ponadto w nadal obowiązującym jeszcze Studium uwarunkowań i kierunków zagospodarowania przestrzennego miasta Suwałk, literalnie wprowadzony został zakaz realizacji elektrowni wiatrowych na terenie całego miasta. Kwestią dyskusyjną jest ponadto lokalizacja tak wysokich instalacji w niedalekim sąsiedztwie lotniska.

Z uwagi na powyższe zdecydowano o odrzuceniu ww. uwag.

Nie uwzględniono również uwagi Animex Foods Sp. z o.o. zawierającej żądanie wykreślenia z ustaleń projektu planu zakazu budowy biogazowni i spalarni biomasy pochodzenia zwierzęcego.

Podkreślić należy w tym miejscu, iż zakaz tego typu inwestycji zawarty jest w obowiązującym obecnie planie miejscowym. Niezasadne jest wprowadzanie dopuszczenia tego typu inwestycji w granicach miasta.

Z uwagi na powyższe zdecydowano o odrzuceniu ww. uwagi.

Miejscowy plan zagospodarowania przestrzennego jest przepisem gminnym, powszechnie obowiązującym i określającym w sposób wiążący przeznaczenie i sposób zagospodarowania terenów objętych planem. Wynikają z tego daleko idące konsekwencje, polegające nie tylko na ingerencji w sferę prawa własności, lecz także na ustanowieniu podstawy do odjęcia bądź ograniczenia tego prawa własności. Wynika to w oczywisty sposób z istoty planu, który zgodnie z art. 15 ustawy z dnia 27 marca 2003 r. o planowaniu i zagospodarowaniu przestrzennym obowiązkowo określa przeznaczenie i sposób wykorzystania nieruchomości, a to mieści w sobie ingerencję w prawo własności. Tego rodzaju ingerencja jest zatem dopuszczalna i wynika z jednoznacznego upoważnienia ustawowego danego radzie gminy. Do spraw związanych z uchwaleniem planów zagospodarowania przestrzennego nie mają zastosowania przepisy Kodeksu postępowania administracyjnego.

Stosownie do art. 15 ust. 2 ww. ustawy, w miejscowym planie zagospodarowania przestrzennego między innymi określa się obowiązkowo:

- 1) przeznaczenie terenów oraz linie rozgraniczające tereny o różnym przeznaczeniu lub różnych zasadach zagospodarowania,
- 2) zasady kształtowania zabudowy oraz wskaźniki zagospodarowania terenu, maksymalną i minimalną intensywność zabudowy jako wskaźnik powierzchni całkowitej zabudowy w odniesieniu do powierzchni działki budowlanej, minimalny udział procentowy powierzchni biologicznie czynnej w odniesieniu do powierzchni działki budowlanej, maksymalną wysokość zabudowy, minimalną liczbę miejsc do parkowania w tym miejsca przeznaczone na parkowanie pojazdów zaopatrzonych w kartę parkingową i sposób ich realizacji oraz linie zabudowy i gabaryty obiektów,
- 3) wymagania wynikające z potrzeb kształtowania przestrzeni publicznych,
- 4) szczegółowe zasady i warunki podziału nieruchomości objętych planem.

Z powyższego wynika, że projekt planu może ingerować w uprawnienia właścicielskie dotyczące nieruchomości położonych w obszarze objętym planem, w zakresie przeznaczenia terenów.

Do projektu planu została wykonana prognoza skutków finansowych uchwalenia przedmiotowego planu dla budżetu gminy. Z prognozy tej wynika, iż koszt realizacji celów publicznych określonych niniejszym miejscowym planem to kwota ok. 51 312 960,00 zł, w tym:

- koszty wykupu gruntów – 8 336 160,00 zł,
- podział geodezyjny i wycena nieruchomości – 142 800,00 zł,
- uzbrojenie i zagospodarowanie terenu – 42 834 000,00 zł,

Przewidywane wpływy związane z realizacją ustaleń planu to kwota ok. 64 653 008,00 zł, w tym:

- sprzedaż gruntów – 43 413 200,00 zł,

- wzrostu podatków od gruntów – 797 326,00 zł,
- wzrostu podatków od budynków – 2 962 482,00 zł,
- renty planistycznej – 17 280 000,00 zł,
- opłaty adiacenckiej – 200 000,00 zł.

Wydatki, o których mowa powyżej, realizowane będą zgodnie z uchwalonymi rocznymi planami inwestycyjnymi Miasta Suwałki. Zrekompensowane będą one w części z podatków od nieruchomości, budynków oraz działalności gospodarczej.

Zgodnie z art. 15 ust. 2, w związku z art. 36 ust. 4 ustawy o planowaniu i zagospodarowaniu przestrzennym w miejscowym planie zagospodarowania przestrzennego południowo - zachodniego rejonu ulicy Zastawie w Suwałkach, ustalono stawkę procentową stanowiącą podstawę ustalenia jednorazowej opłaty od wzrostu wartości nieruchomości w wysokości: 30 % (słownie: trzydzieści procent), dla nowoprojektowanych terenów dróg publicznych ustala się stawkę w wysokości 5% (słownie pięć procent). W granicach objętych niniejszym planem tracą moc ustalenia: miejscowego planu zagospodarowania przestrzennego rejonu Suwalskiej Specjalnej Strefy Ekonomicznej S.A. w Suwałkach, uchwalonego uchwałą Nr XXIV/302/2016 Rady Miejskiej w Suwałkach z dnia 26 października 2016 r. (Dz. Urz. Woj. Podl. z 2016 r., poz. 4261) oraz ustalenia miejscowego planu zagospodarowania przestrzennego obszaru ograniczonego ulicami: Turkusową, Brylantową, Bursztynową oraz terenami zabudowanymi wzdłuż ulicy Dubowo I w Suwałkach, uchwalonego uchwałą Nr XLIX/630/2022 Rady Miejskiej w Suwałkach z dnia 28 września 2022 r. (Dz. Urz. Woj. Podl. z 2022 r., poz. 4249).

Reasumując powyższe, należy stwierdzić, że projekt planu został opracowany zgodnie z obowiązującymi przepisami i spełnia wymogi merytoryczne i formalne do jego uchwalenia.

Uchwalenie planu w zaproponowanym brzmieniu zapewni właściwe kształtowanie i prowadzenie polityki przestrzennej w tej części miasta i umożliwi w przyszłości realizację inwestycji w zgodzie z zasadami ładu przestrzennego i dotychczasowym sposobem zagospodarowania.

PREZYDENT
Wiesław Rękkiewicz

UCHWAŁA NR
RADY MIEJSKIEJ W SUWAŁKACH

z dnia 2024 r.

w sprawie rozpatrzenia skargi Andrzeja B. na działalność Miejskiego Ośrodka Pomocy Rodzinie w Suwałkach

Na podstawie art. 18b ust. 1 ustawy z dnia 8 marca 1990 r. o samorządzie gminnym (Dz.U. z 2023 r. poz. 40, 572, 1463 i 1688) oraz art. 229 pkt 3 ustawy z dnia 14 czerwca 1960 r. – Kodeks postępowania administracyjnego (Dz. U. z 2023 r. poz. 775 i 803) oraz 66a Statutu Miasta Suwałk (Dz. Urz. Woj. Podl. z 2023r. poz. 3743) Rada Miejska w Suwałkach uchwala, co następuje:

§ 1. 1. Uznaje się skargę Andrzeja B. na działalność Miejskiego Ośrodka Pomocy Rodzinie w Suwałkach w całości za bezzasadną.

2. Uzasadnienie stanowi załącznik do niniejszej uchwały.

§ 2. Zobowiązuje się Przewodniczącego Rady Miejskiej w Suwałkach do powiadomienia Skarżącego o sposobie załatwienia skargi i pouczenia Skarżącego o treści art. 239 § 1 ustawy z dnia 16 czerwca 1960 r. Kodeks postępowania Administracyjnego (t.j. Dz. U. z 2023r. poz. 775 z późn. zm.)

§ 3. Uchwała wchodzi w życie z dniem podjęcia.

Nie wnoszę zastrzeżeń
formalno-prawnych i redakcyjnych

UZASADNIENIE**do uchwały w sprawie rozpatrzenia skargi Andrzeja B. na działalność
Miejskiego Ośrodka Pomocy Rodzinie w Suwałkach**

W dniu 13.02.2024 r. do Biura Rady Miejskiej w Suwałkach wpłynęła skarga Andrzeja B. na działalność Miejskiego Ośrodka Pomocy Rodzinie w Suwałkach, która została przekazana wg właściwości przez Wojewodę Podlaskiego.

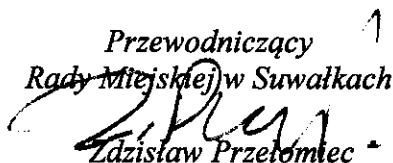
Zgodnie z zakresem spraw poszczególnych komisji Rady Miejskiej w Suwałkach, który określa Statut Miasta Suwałk, Przewodniczący Rady Miejskiej skierował przedmiotową skargę do Komisji Skarg, Wniosków i Petycji w celu dokonania jej merytorycznej oceny i wypracowania projektu stanowiska niezbędnego do podjęcia przez organ stanowiący rozstrzygnięcia w formie uchwały.

Zespół kontrolny Komisji Skarg, Wniosków i Petycji przeprowadził kontrolę w dniu 11 marca 2024 r. w Miejskim Ośrodku Pomocy Rodzinie w Suwałkach, zakończoną przedłożeniem ww. Komisji protokołu z kontroli.

W oparciu o zebrane w trakcie kontroli materiały, informacje, wyjaśnienia Zespół kontrolny nie potwierdza, iż działania Miejskiego Ośrodka Pomocy Rodzinie w Suwałkach były niewłaściwe. Kontrolowana jednostka w sposób wyczerpujący udzielała odpowiedzi na wszystkie pisma skarżącego, jednocześnie oferując pomoc zgodnie z kompetencjami. Przy czym należałoby podkreślić, iż zainteresowany nie korzystał z tychże form pomocy. Wieloletni kontakt z Andrzejem B. pozwolił na dogłębną diagnozę jego sytuacji osobistej i rodzinnej. Dostrzeżono pogarszający się stan zdrowia mężczyzny i w oparciu o zebrany materiał, Miejski Ośrodek Pomocy Rodzinie w Suwałkach w dniu 5 października 2023 r. wystąpił do Sądu Rejonowego w Suwałkach o skierowanie na przymusowe leczenie psychiatryczne bez zgody uczestnika postępowania. Na obecnym etapie sprawa jest rozpatrywana przez Sąd Rejonowy w Suwałkach.

Wobec powyższego Rada Miejska w Suwałkach kierując się rekomendacją Komisji Skarg, Wniosków i Petycji Rady Miejskiej w Suwałkach uznaje skargę w całości za bezzasadną.

Poucza się jednocześnie Skarżącego o treści art. 239 § 1 ustawy z dnia 16 czerwca 1960 r. Kodeks postępowania Administracyjnego (t.j. Dz. U. z 2023r. poz. 775 z późn. zm.), który stanowi, że: W przypadku gdy skarga, w wyniku jej rozpatrzenia, została uznana za bezzasadną i jej bezzasadność wykazano w odpowiedzi na skargę, a skarżący ponowił skargę bez wskazania nowych okoliczności - organ właściwy do jej rozpatrzenia może podtrzymać swoje poprzednie stanowisko z odpowiednią adnotacją w aktach sprawy - bez zawiadamiania skarżącego.

Przewodniczący
Rady Miejskiej w Suwałkach

Zdzisław Przetomlec

**UCHWAŁA NR
RADY MIEJSKIEJ W SUWAŁKACH**

z dnia 2024 r.

**w sprawie rozpatrzenia skargi Emilii i Radosława Piotra Cz.
na działalność Prezydenta Miasta Suwałk**

Na podstawie art. 18b ust. 1 ustawy z dnia 8 marca 1990 r. o samorządzie gminnym (Dz.U. z 2023 r. poz. 40, 572, 1463 i 1688) oraz art. 229 pkt 3 ustawy z dnia 14 czerwca 1960 r. – Kodeks postępowania administracyjnego (Dz. U. z 2023 r. poz. 775 i 803) oraz 66a Statutu Miasta Suwałk (Dz. Urz. Woj. Podl. z 2023 r. poz. 3743) Rada Miejska w Suwałkach uchwala, co następuje:

§ 1. 1. Uznaje się, skargę Emilii i Radosława Piotra Cz. na działalność Prezydenta Miasta Suwałk w sprawie wniosku dotyczącego sprzedaży prawa własności udziału w nieruchomości związanego z własnością lokalu będącego w użytkowaniu wieczystym, za bezzasadną.

2. Uzasadnienie stanowi załącznik do niniejszej uchwały.

§ 2. Zobowiązuje się Przewodniczącego Rady Miejskiej w Suwałkach do powiadomienia Skarżących o sposobie załatwienia skargi i pouczenia Skarżących o treści art. 239 § 1 ustawy z dnia 16 czerwca 1960 r. Kodeks postępowania administracyjnego (t.j. Dz. U. z 2023r. poz. 775 z późn. zm.)

§ 3. Uchwała wchodzi w życie z dniem podjęcia.

Nie wnoszę zastrzeżeń
formalno-prawnych i redakcyjnych
RADA PRAWNY

UZASADNIENIE
do uchwały w sprawie rozpatrzenia skargi Emilii i Radosława Piotra Cz.
na działalność Prezydenta Miasta Suwałk

W dniu 12.02.2024 r. do Biura Rady Miejskiej w Suwałkach wpłynęła skarga Emilii i Radosława Piotra Cz. na działalność Prezydenta Miasta Suwałk w sprawie wniosku dotyczącego sprzedaży prawa własności udziału w nieruchomości związanego z własnością lokalu będącego w użytkowaniu wieczystym, która została przekazana wg właściwości przez Wojewodę Podlaskiego.

Zgodnie z zakresem spraw poszczególnych komisji Rady Miejskiej w Suwałkach, który określa Statut Miasta Suwałk, Przewodniczący Rady Miejskiej skierował przedmiotową skargę do Komisji Skarg, Wniosków i Petycji w celu dokonania jej merytorycznej oceny i wypracowania projektu stanowiska niezbędnego do podjęcia przez organ stanowiący rozstrzygnięcia w formie uchwały.

Zespół kontrolny Komisji Skarg, Wniosków i Petycji przeprowadził kontrolę w Wydziale Geodezji i Gospodarki Nieruchomościami, zakończoną przedłożeniem ww. Komisji protokołu datowanego na dzień 14.03.2024 r.

Po zapoznaniu się ze zgromadzoną w sprawie dokumentacją Komisja Skarg, Wniosków i Petycji Rady Miejskiej w Suwałkach w dniu 19.03.2024 r. przeanalizowała przedmiot skargi i po analizie materiału stwierdziła, że skarga jest bezzasadna z przyczyn natury prawnej.

W toku kontroli Zespół kontrolny odbył spotkania zarówno z Naczelnikiem Wydziału Geodezji i Gospodarki Nieruchomościami UM w Suwałkach oraz z obsługą prawną Urzędu Miejskiego w Suwałkach.

Podczas spotkania, Naczelnik Wydziału Geodezji i Gospodarki Nieruchomościami UM w Suwałkach w formie ustnej wyjaśnił zasadność – wg Niego – dotychczasowego postępowania UM w Suwałkach w sprawie, jednak dodatkowo zadeklarował, że swoje stanowisko przedstawi w formie pisemnej.

W dniu 11.03.2024r. do Zespołu Kontrolnego z Wydziału Geodezji i Gospodarki Nieruchomościami UM w Suwałkach wpłynęło pismo znak: GR.6843.1.58.2.8510.2024.UL o następującej treści:

„Nawiązując do Protokołu Zespołu kontrolnego z dnia 5 marca 2024r. dotyczącego skargi Państwa R. P. Cz. i E.Cz. na rozstrzygnięcie dotyczące złożonego przez nich wniosku o sprzedaż udziału związanego z własnością lokalu mieszkalnego w nieruchomości gruntowej składającej się z działek 12254 i 12255 na rzecz współużytkownika wieczystego, wyjaśniam :

- pismo z dnia 12.01.2024r. skierowane do wnioskodawców nie było rozstrzygnięciem złożonego przez Państwa R. P. Cz. i E.Cz. wniosku o sprzedaż udziału związanego z własnością lokalu

mieszkalnego w nieruchomości gruntowej składającej się z działek 12254 i 12255 na rzecz użytkownika wieczystego, lecz informacją kiedy może dojść do takiej sprzedaży na rzecz użytkownika wieczystego,

- zgodnie z art. 198g ust. 1 ustawy z dnia 21 sierpnia 1997 r. o gospodarce nieruchomościami (t.j. Dz. U. z 2023 r. poz. 344 ze zm.) użytkownik wieczysty nieruchomości gruntowej w terminie 12 miesięcy od dnia wejścia w życie ustawy z dnia 26 maja 2023 r. o zmianie ustawy o samorządzie gminnym, ustawy o społecznych formach rozwoju mieszkalnictwa, ustawy o gospodarce nieruchomościami, ustawy o podatku od czynności cywilnoprawnych oraz niektórych innych ustaw (Dz. U. poz. 1463) może wystąpić z żądaniem sprzedaży tej nieruchomości na jego rzecz. Ustawa z dnia 26 maja 2023 r. weszła w życie 31 sierpnia 2023r.

- art. 3a, dodany do ustawy o własności lokali z dniem 22 września 2004 r., w związku z jej nowelizacją ustawą z 28 listopada 2003 r. o zmianie ustawy o gospodarce nieruchomościami oraz niektórych innych ustaw (Dz. U. z 2004 r. Nr 141, poz. 1492, art. 5) - określa zasady postępowania w razie sukcesywnego zbywania lokali przez państwo i jednostki samorządu terytorialnego. W przepisie tym ustawodawca przyjął, że w razie sukcesywnego oddawania w użytkowanie wieczyste ułamkowej części gruntu, jako prawa związanego z odrębną własnością lokali, stosuje się następujące zasady:

1) nie oddaje się gruntu we współużytkowanie wieczyste, jeżeli stanowi on przedmiot współwłasności związanej z własnością uprzednio wyodrębnionych lokali,

2) nie sprzedaje się udziału we współwłasności gruntu, jeżeli grunt ten stanowi przedmiot współużytkowania wieczystego związanego z własnością uprzednio wyodrębnionych lokali,

3) ustala się jeden termin trwania prawa użytkowania wieczystego w odniesieniu do wszystkich udziałów we współużytkowaniu wieczystym, niezależnie od daty wyodrębnienia lokalu, z którym jest związany udział w tym prawie.

Powyższe rozwiązanie gwarantuje zachowanie jednolitego dla wszystkich wyodrębnianych lokali tytułu prawnego do gruntu, na którym wzniesiono budynek z tymi lokalami, ale też wyklucza powstanie takiej sytuacji, że prawo użytkowania wieczystego obciąża udział we własności nieruchomości gruntowej pozostały przy Skarbie Państwa lub jednostce samorządu terytorialnego w warunkach, gdy pozostałe udziały w jej własności miałyby należeć do innych osób prawnych lub do osób fizycznych. Przytoczone wyżej zasady ustanawiania prawa użytkowania wieczystego, opisujące także relację tego prawa do własności nieruchomości gruntowej, na której jest ustanowione, sprawiają, że współużytkownik wieczysty nieruchomości gruntowej nie może doprowadzić do wygaśnięcia prawa przysługującego mu w ułamkowej części przez nabycie odpowiadającego tej części udziału we współwłasności nieruchomości gruntowej. Jeśli zatem własność lokalu mieszkalnego została wyodrębniona w budynku na gruncie oddanym w użytkowanie wieczyste, co musiało doprowadzić do powstania współużytkowania wieczystego na rzecz właściciela wyodrębnionego lokalu i właściciela pozostałych lokali, to "zastąpienie" tytułu do gruntu w postaci użytkowania wieczystego przez tytuł w postaci prawa jego własności jest możliwe tylko pod warunkiem, że nastąpi jednocześnie na rzecz wszystkich współużytkowników wieczystych. Nie jest możliwe przeniesienie na własność tylko niektórych współużytkowników wieczystych nieruchomości gruntowej zabudowanej budynkiem, w którym wyodrębniono własność

lokali, udziału we własności tej nieruchomości gruntowej odpowiadającego ich udziałowi w jej użytkowaniu wieczystym. Nabycie na własność udziałów we własności takiej nieruchomości gruntowej przez czynność prawną dokonaną pomiędzy dotychczasowym właścicielem (Skarbem Państwa, jednostką samorządu terytorialnego) a współużytkownikami wieczystymi musi nastąpić na rzecz wszystkich współużytkowników wieczystych, tak by jednocześnie stali się oni współwłaścicielami nieruchomości. Dojście do skutku tego rodzaju czynności wymaga współdziałania wszystkich współużytkowników wieczystych, co jest możliwe, jeśli wszyscy oni jednakowo postrzegają swój interes w uzyskaniu innego niż przysługujący im dotąd tytułu prawnego do gruntu, na którym postawiono budynek z wyodrębnionymi na ich rzecz lokalami. W przypadku dotyczącym rozpoznawanej sprawy w zakresie określonym w art. 198g ustawy z dnia 21 sierpnia 1997 r. o gospodarce nieruchomościami (t.j. Dz. U. z 2023 r. poz. 344 ze zm.) terminie wszyscy współużytkownicy wieczysti powinni wystąpić z żądaniem sprzedaży tej nieruchomości na ich rzecz, w przeciwnym wypadku nie dojdzie do jej sprzedaży.

Powyższe zagadnienia były przedmiotem analizy prawnej w postępowaniach objętych uchwałą składu siedmiu sędziów Sądu Najwyższego z 23 września 1993 r., III CZP 81/93, uchwałą Sądu Najwyższego z 18 października 2007 r., III CZP 82/07, ponadto uchwałą Sądu Najwyższego z 18 października 2007 r., III CZP 82/07 i postanowienia Sądu Najwyższego z 18 października 2013 r., III CZP 60/13.”

W tym stanie rzeczy, Zespół kontrolny skupił się na analizie zasadności przedstawionego ww. stanowiska Wydziału merytorycznego UM w Suwałkach.

Po przeprowadzonej tego rodzaju analizie, Zespół kontrolny uznaje stanowisko wyrażone przez wydział GR UM w Suwałkach za w pełni merytorycznie uzasadnione i traktuje to stanowisko dla potrzeb oceny skargi jako własne.

W pierwszej kolejności zwrócić bowiem należy uwagę na tezę z uzasadnienia prawnego postanowienia Sądu Najwyższego z dnia 18 października 2013 r. wydanego w sprawie o sygn. akt: III CZP 60/13 gdzie stwierdzono:

„Nie jest możliwe przeniesienie na własność tylko niektórych współużytkowników wieczystych nieruchomości gruntowej zabudowanej budynkiem, w którym wyodrębniono własność lokali, udziału we własności tej nieruchomości gruntowej odpowiadającego ich udziałowi w jej użytkowaniu wieczystym.

Nabycie na własność udziałów we własności takiej nieruchomości gruntowej przez czynność prawną dokonaną pomiędzy dotychczasowym właścicielem (Skarbem Państwa, jednostką samorządu terytorialnego) a współużytkownikami wieczystymi albo przez przekształcenie prawa aktem administracyjnym musi nastąpić na rzecz wszystkich współużytkowników wieczystych, tak by jednocześnie stali się oni współwłaścicielami nieruchomości.” (LEX nr 1413560).

Analogiczną co do zasady ocenę prawną wyrażono w uchwale Sądu Najwyższego z dnia 18 października 2007 r. wydanej w sprawie III CZP 82/07 gdzie stwierdzono, iż :

„Decyzja wojewody stwierdzająca nabycie na podstawie art. 20 ust. 1 pkt 2 i ust. 2 ustawy z dnia 22 października 2004 r. o jednostkach doradztwa rolniczego (Dz.U. Nr 251, poz. 2507 ze zm.) przez jednostkę doradztwa rolniczego - państwową jednostkę organizacyjną posiadającą osobowość prawną - w części ułamkowej prawa użytkowania wieczystego nieruchomości pozostającej w trwałym współzarządzie nie stanowi podstawy wpisu w księdze wieczystej użytkowania wieczystego, jeżeli nieruchomość stanowi przedmiot współwłasności Skarbu Państwa i jednostek samorządu terytorialnego.”.

Uchwała Sądu Najwyższego 7 sędziów z dnia 23 września 1993 r. wydana w sprawie o sygn. akt: III CZP 81/93 stanowi z kolei, że : „Decyzja stwierdzająca nabycie przez państwową osobę prawną prawa wieczystego użytkowania gruntów oraz własności budynków na podstawie art. 2 ust. 1 i 2 ustawy z dnia 29 września 1990 r. o zmianie ustawy o gospodarce gruntami i wywłaszczaniu nieruchomości (Dz.U. Nr 79, poz. 464 ze zm.) nie może być podstawą wpisu w księdze wieczystej w sytuacji, gdy grunty te w dniu 5 grudnia 1990 r. stanowiły współwłasność Skarbu Państwa (gminy) i innych osób.”

Pomimo, iż ww. orzeczenia Sądu Najwyższego mogą stanowić wystarczającą podstawę do uznania skargi za bezzasadną, Zespół kontrolny dodatkowo wyjaśnia, że ustawodawca w przepisie art. 198g ust. 1 i 2 ustawy z dnia 21.08.1997r. o gospodarce nieruchomościami NIE wskazał, że zasada określona w przepisie – co wymaga podkreślenia także rangi ustawowej – art. 3a ust. 1 pkt 2 ustawy z dnia 24 czerwca 1994 r. o własności lokali nie ma zastosowania do żądania realizowanego na gruncie art. 198g ust. 1 ustawy o gospodarce nieruchomościami.

Tego rodzaju wskazanie nie wynika także z treści ustawy z dnia 26 maja 2023 r. o zmianie ustawy o samorządzie gminnym, ustawy o społecznych formach rozwoju mieszkalnictwa, ustawy o gospodarce nieruchomościami, ustawy o podatku od czynności cywilnoprawnych oraz niektórych innych ustaw (tj. Dz. U. z 2023r. poz. 1463 z późn. zm.). W przepisach tej ustawy brak jest postanowienia, że do realizacji wprowadzonego tą ustawą uprawnienia z art. 198g ust. 1 UGN zasada określona w przepisie art. 3a ust. 1 pkt 2 ustawy z dnia 24 czerwca 1994 r. o własności lokali nie ma zastosowania.

Co więcej, odnosząc się do zarzutu Skarżących wyjaśnić należy, że przepis art. 198g ust. 2 UGN dotyczy innej sytuacji faktycznej i prawnej niż zaistniała w niniejszej sprawie. Ust. 2 art. 198g UGN wskazuje bowiem wyłącznie na sytuacje w których roszczenie z mocy prawa nie przysługuje, a nie na sytuacje w których roszczenie owszem może być realizowane, ale z uwzględnieniem zasady z art. 3a ust. 1 pkt 2 ustawy o własności lokali.

Uwzględniając zatem zasadę tzw. racjonalnego ustawodawcy (sprowadzającą się do uznania, że w aktach normatywnych reguluje się wyłącznie to co jest intencją ustawodawcy , a intencja ustawodawcy jest wyrażona wyłącznie w takim zakresie w jakim dana sytuacja jest w ustawie uregulowana) stwierdzić należy, że nie wprowadzając do ustawy o gospodarce nieruchomościami przepisu na podstawie którego zasada z art. 3a ust. 1 pkt 2 ustawy prawo własności lokali nie miałaby zastosowania do żądania z art. 198g ust. 1 UGN, ustawodawca wyraził wolę, iż zasada z art. 3a ust. 1 pkt 2 ustawy o własności lokali musi być uwzględniana przy realizacji żądania z art. 198g ust. 1 ustawy o gospodarce nieruchomościami.


Takie uznanie koreluje przy tym wprost z treścią ww. orzeczeń Sądu Najwyższego opisanych w niniejszym uzasadnieniu.

Uwzględniając zatem treść zarówno złożonych dokumentów, w tym w szczególności pisma Wydziału Geodezji i Gospodarki Nieruchomościami UM w Suwałkach wpłynęło pismo znak: GR.6843.1.58.2.8510.2024.UL, jak i przede wszystkim ww. opisane orzecznictwo Sądu Najwyższego, skargę należy uznać za bezzasadną.

Treść pisma z dnia 12.01.2024r. znak GR.6843.1.58.8510.2023.UL będącego podstawą złożenia skargi przez Państwa Cz. odpowiada stanowi rzeczy w zakresie oceny prawnej i jako takie stanowisko wyrażone w ww. piśmie jest prawidłowe.

Wobec powyższego, Rada Miejska w Suwałkach kierując się rekomendacją Komisji Skarg, Wniosków i Petycji Rady Miejskiej w Suwałkach uznaje skargę w całości za bezzasadną.

Poucza się jednocześnie Skarżących o treści art. 239 § 1 ustawy z dnia 16 czerwca 1960 r. Kodeks postępowania Administracyjnego (t.j. Dz. U. z 2023r. poz. 775 z późn. zm.), który stanowi, że: W przypadku gdy skarga, w wyniku jej rozpatrzenia, została uznana za bezzasadną i jej bezzasadność wykazano w odpowiedzi na skargę, a skarżący ponowił skargę bez wskazania nowych okoliczności - organ właściwy do jej rozpatrzenia może podtrzymać swoje poprzednie stanowisko z odpowiednią adnotacją w aktach sprawy - bez zawiadamiania skarżącego.

Przewodniczący¹
Rady Miejskiej w Suwałkach

Łukasz Przetomlec -

113

**UCHWAŁA NR
RADY MIEJSKIEJ W SUWAŁKACH**

z dnia 2024 r.

w sprawie petycji Kamila M. w sprawie zmiany nazewnictwa przystanków komunikacyjnych zarządzanych przez Gminę Miasto Suwałki

Na podstawie art. 18b ust. 1 ustawy z 8 marca 1990 r. o samorządzie gminnym (Dz.U. z 2023 r. poz. 40, 572, 1463 i 1688) oraz art. 9 ust. 2 ustawy z 11 lipca 2014 r. o petycjach (Dz. U. z 2018 r. poz. 870) uchwala się, co następuje:

§ 1. Uznaje się, wniesioną w dniu 15 lutego 2024 r., petycję Kamila M. w sprawie zmiany nazewnictwa przystanków komunikacyjnych zarządzanych przez Gminę Miasto Suwałki, za zasługującą na uwzględnienie w części dotyczącej zmiany nazewnictwa części przystanków w niej wskazanych.

§ 2. W zakresie innym niż wskazany w § 1 petycję uznaje się za niezasługującą na uwzględnienie.

§ 3. Uzasadnienie sposobu rozpatrzenia petycji stanowi załącznik do uchwały.

§ 4. Zobowiązuje się Przewodniczącego Rady Miejskiej w Suwałkach do powiadomienia osoby wnoszącej petycję o sposobie rozpatrzenia petycji.

§ 5. Uchwała wchodzi w życie z dniem podjęcia

UZASADNIENIE

w sprawie petycji Kamila M. w sprawie zmiany nazewnictwa przystanków komunikacyjnych zarządzanych przez Gminę Miasto Suwałki

W dniu 15.02.2024 r. do Biura Rady Miejskiej w Suwałkach wpłynęła petycja Kamila M. w sprawie zmiany nazewnictwa przystanków komunikacyjnych zarządzanych przez Gminę Miasto Suwałki.

Do przeprowadzenia analizy wniosków zawartych w petycji oraz wypracowania stanowiska co do oceny wniesionych postulatów, został powołany Zespół Kontrolny, który przedstawił Komisji Skarg Wniosków i Petycji Protokół z przeprowadzonych czynności kontrolnych w Wydziale Gospodarki Komunalnej i Nadzoru Właścicielskiego, rekomendując uwzględnienie petycji w zakresie, w jakim jest to zgodne ze stanem prawnym.

Przedmiotowa petycja z dnia 14.02.2024 r. dotyczy zmiany nazewnictwa przystanków komunikacyjnych, które ustanowiono uchwałą nr LXVI/865/2024 Rady Miejskiej w Suwałkach z dnia 31.01.2024 r. Tak jak wskazano w uzasadnieniu do przedmiotowej uchwały, zmiana nazewnictwa przystanków, które znajdują się po obu stronach ulicy i mają taką samą nazwę, np.: Kościuszki/Chłodna (04) i Kościuszki/Chłodna (05), Dwernickiego/Plaza (01) i Dwernickiego/Plaza (02) stanowi odpowiedź na uwagi mieszkańców, zgłoszone podczas konsultacji społecznych, przeprowadzonych w 2023 r. Powyższe nazwy były szczególnie kłopotliwe podczas korzystania z wyszukiwarki przystanków na stronie Spółki świadczącej usługi przewozowe, jak również przy wykorzystaniu urządzeń mobilnych.

Oczekiwanie mieszkańca miasta wyrażone we wniesionej petycji dotyczy zmiany nazewnictwa 61 przystanków komunikacyjnych na terenie miasta. Analiza przedstawionych propozycji nazw wykazała zasadność zmiany nazwy 15 przystanków. Pozostałe propozycje nie są zasadne z następujących powodów:

- wprowadzenie niektórych propozycji nazw (np. Dwernickiego/Plaza (02), Kowalskiego/Merk (02), Raczkowska/Szafirowa (13), Sejneńska/Janza (06) byłoby cofnięciem zmian właśnie wprowadzonych podczas styczniowej sesji Rady Miejskiej, czyli powrót do takich samych nazw przystanków po obu stronach ulicy (niniejsza zmiana podyktowana była wnioskami mieszkańców, o czym była mowa w uzasadnieniu do uchwały Rady Miejskiej, podjętej w styczniu br.),
- niektóre proponowane nazwy (np. niewłaściwe numery porządkowe przystanków, brak nazwy ulicy, przy której znajduje się przystanek) są niezgodne z Rozporządzeniem Ministra Transportu, Budownictwa i Gospodarki Morskiej z dnia 10 kwietnia 2012 r. w sprawie rozkładów jazdy (tj. z 2017 r. poz. 202), tj. niewłaściwe numery porządkowe przystanków, brak nazwy ulicy, przy której znajduje się przystanek.

Zgodnie z §3 ust. 6 niniejszego rozporządzenia cyt.: „*W transporcie drogowym nazwa przystanku komunikacyjnego, na którym będzie się zatrzymywał środek transportowy na danej linii komunikacyjnej, zawiera:*

- 1) nazwę miejscowości według rejestru terytorialnego;*

- 2) określenie miejsca usytuowania przystanku komunikacyjnego, poprzez wskazanie w szczególności nazwy ulicy albo obiektu użyteczności publicznej – o ile dotyczy;
- 3) numer przystanku komunikacyjnego.”.


Zgodnie z §3 ust. 7 pkt 3 rozporządzenia cyt.: „Numer przystanku komunikacyjnego (...) jest:

- 3) dwucyfrowy, parzysty albo nieparzysty, określany stosownie do wzrastającej numeracji porządkowej nieruchomości – dla miejscowości”.

Z informacji uzyskanych od pracowników Wydziału Gospodarki Komunalnej i Nadzoru Właścielskiego Urzędu Miejskiego w Suwałkach uczestniczących w czynnościach Zespołu Kontrolnego wynika, iż w marcu br. do porządku obrad sesji Rady Miejskiej zostanie przedłożony projekt uchwały, który będzie uwzględniał część propozycji Kamila M. wskazanych w zakresie, w jakim zmiana ta jest zgodna z ww. stanem prawnym.

Komisja Skarg, Wniosków i Petycji, na posiedzeniu w dn. 19.03.2024 r. przeanalizowała ustalenia Zespołu Kontrolnego w ww. zakresie i po przeprowadzonej dyskusji wypracowała opinię pozytywną.

W związku z powyższym, Rada Miejska w Suwałkach kierując się rekomendacją Komisji Skarg, Wniosków i Petycji Rady Miejskiej w Suwałkach uznaje petycję za zasługującą na uwzględnienie w części dotyczącej zmiany nazewnictwa 15 przystanków w niej wskazanych. W zakresie wniosku o zmianę nazw pozostałych przystanków petycję uznaje się za niezasługującą na uwzględnienie.

Przewodniczący¹
Rady Miejskiej w Suwałkach

Zdzisław Przetomlec

**UCHWAŁA NR
RADY MIEJSKIEJ W SUWAŁKACH**

z dnia 2024 r.

w sprawie zmiany uchwały w sprawie określenia przystanków komunikacyjnych w Suwałkach, których właścicielem albo zarządcą jest Gmina Miasto Suwałki, udostępnionych operatorom i przewoźnikom wykonującym regularne przewozy osób w publicznym transporcie zbiorowym oraz warunków i zasad korzystania z tych przystanków

Na podstawie art. 18 ust. 2 pkt 15 ustawy z dnia 8 marca 1990 r. o samorządzie gminnym (Dz. U. z 2023 r. poz. 40, poz. 572, poz. 1463, poz. 1688) oraz art. 15 ust. 2 ustawy z dnia 16 grudnia 2010 r. o publicznym transporcie zbiorowym (t.j. Dz. U. z 2023 r. poz. 2778) uchwala się, co następuje:

§ 1. W uchwale nr XLVII/597/2022 Rady Miejskiej w Suwałkach z dnia 29 czerwca 2022 r. (Dz. Urz. Woj. Podl. z 2022 r. poz. 3133) w sprawie określenia przystanków komunikacyjnych w Suwałkach, których właścicielem albo zarządcą jest Gmina Miasto Suwałki, udostępnionych operatorom i przewoźnikom wykonującym regularne przewozy osób w publicznym transporcie zbiorowym oraz warunków i zasad korzystania z tych przystanków, zmienionej uchwałą nr LV/719/2023 Rady Miejskiej w Suwałkach z dnia 29 marca 2023 r., uchwałą nr LIX/782/2023 Rady Miejskiej w Suwałkach z dnia 26 lipca 2023 r. oraz uchwałą nr LXVI/865/2024 Rady Miejskiej w Suwałkach z dnia 31 stycznia 2024 r. w sprawie zmiany uchwały w sprawie określenia przystanków komunikacyjnych w Suwałkach, których właścicielem albo zarządcą jest Gmina Miasto Suwałki, udostępnionych operatorom i przewoźnikom wykonującym regularne przewozy osób w publicznym transporcie zbiorowym oraz warunków i zasad korzystania z tych przystanków, wprowadza się następującą zmianę:

- 1) załącznik nr 1 otrzymuje brzmienie określone w załączniku nr 1 do niniejszej uchwały,
- 2) załącznik nr 2 otrzymuje brzmienie określone w załączniku nr 2 do niniejszej uchwały.

§ 2. Wykonanie uchwały powierza się Prezydentowi Miasta Suwałk.

§ 3. Uchwała wchodzi w życie po upływie 14 dni od dnia ogłoszenia w Dzienniku Urzędowym Województwa Podlaskiego.

Nie wnoszę zastrzeżeń
formalno-prawnych i redakcyjnych
Suwałki, dn. 11 MAR 2024

M7

Załącznik Nr 1 do uchwały Nr

Rady Miejskiej w Suwałkach

z dnia.....2024 r.

Wykaz przystanków komunikacyjnych w Suwałkach, których właścicielem albo zarządcą jest Gmina Miasto Suwałki, udostępnionych operatorom i przewoźnikom wykonującym regularne przewozy osób w publicznym transporcie zbiorowym

L.p.	Nazwa przystanku	Kierunek	Ulica	Nr przystanku
1	M. Suwałki, 1 Maja/Targowisko Miejskie (01)	ul. Sejneńska	1 Maja	01
2	M. Suwałki, Bakalarzewska/Grunwaldzka (03)	Bakalarzewo	Bakalarzewska	03
3	M. Suwałki, Bakalarzewska/Mieszka I (04)	centrum	Bakalarzewska	04
4	M. Suwałki, Bakalarzewska/Kruszbet (05)	Bakalarzewo	Bakalarzewska	05
5	M. Suwałki, Bulwarowa/Rondo (01)	ul. M. Reja	Bulwarowa	01
6	M. Suwałki, Bulwarowa/Szpitalna (03)	ul. Gen. Wł. Sikorskiego	Bulwarowa	03
7	M. Suwałki, Bydgoska (01)	ul. Wojska Polskiego	Bydgoska	01
8	M. Suwałki, Dubowo I (01)	Dubowo II	Dubowo I	01
9	M. Suwałki, Dubowo I/Wojska Polskiego (02)	ul. Wojska Polskiego	Dubowo I	02
10	M. Suwałki, Dwernickiego/Os.Korczaka (02)	ul. Utrata	Gen. J. Dwernickiego	02
11	M. Suwałki, Filipowska/Rondo (01)	ul. Gen. Wł. Sikorskiego	Filipowska	01
12	M. Suwałki, Filipowska/MOPR (02)	ul. Bakalarzewska	Filipowska	02
13	M. Suwałki, Filipowska/MOPR (03)	ul. Gen. Wł. Sikorskiego	Filipowska	03
14	M. Suwałki, Filipowska/Grunwaldzka (04)	ul. Bakalarzewska	Filipowska	04
15	M. Suwałki, Filipowska/B. Śmiałego (06)	ul. Bakalarzewska	Filipowska	06
16	M. Suwałki, Filipowska/Żwirownia (07)	ul. Mieszka I	Filipowska	07
17	M. Suwałki, Grunwaldzka/Sikorskiego (01)	Zalew Arkadia	Grunwaldzka	01
18	M. Suwałki, Grunwaldzka/Bloki (02)	ul. Gen. Wł. Sikorskiego	Grunwaldzka	02
19	M. Suwałki, Grunwaldzka/Filipowska (03)	Zalew Arkadia	Grunwaldzka	03
20	M. Suwałki, Grunwaldzka/Bakalarzewska (04)	ul. Gen. Wł. Sikorskiego	Grunwaldzka	04
21	M. Suwałki, Grunwaldzka/Bazar (05)	Zalew Arkadia	Grunwaldzka	05
22	M. Suwałki, Grunwaldzka/Cmentarz (06)	ul. Gen. Wł. Sikorskiego	Grunwaldzka	06
23	M. Suwałki, Hamerszmita/Szkoła Podstawowa nr 9 (01)	ul. A. Mickiewicza	Ks. K. A. Hamerszmita	01
24	M. Suwałki, Jana Pawła II/SOK (01)	ul. Świerkowa	Papieża Jana Pawła II	01
25	M. Suwałki, Kolejowa/Dworzec Kolejowy (01)	ul. Północna	Kolejowa	01
26	M. Suwałki, Kolejowa/Świerkowa (02)	ul. Utrata	Kolejowa	02
27	M. Suwałki, Kościuszki/24 Sierpnia (01)	ul. Wojska Polskiego	T. Kościuszki	01
28	M. Suwałki, Kościuszki/Zespół Szkół nr 2 (02)	ul. Gen. J. Dwernickiego	T. Kościuszki	02

29	M. Suwałki, Kościuszki/Urząd Miejski (03)	ul. Wojska Polskiego	T. Kościuszki	03
30	M. Suwałki, Kościuszki/Plac J. Piłsudskiego (05)	ul. Wojska Polskiego	T. Kościuszki	05
31	M. Suwałki, Kościuszki/Hotel Logos (06)	ul. Gen. J. Dwernickiego	T. Kościuszki	06
32	M. Suwałki, Kowalskiego/Merk (01)	ul. M. Reja	A. Wierusza-Kowalskiego	01
33	M. Suwałki, Kowalskiego/Paca (04)	ul. M. Reja	A. Wierusza-Kowalskiego	04
34	M. Suwałki, Krzywólka/Pętla (01)	ul. Szpitalna	Krzywólka	01
35	M. Suwałki, Leśna/Rondo (05)	ul. Raczkowska	Leśna	05
36	M. Suwałki, Łąkowa/Żniwna (01)	ul. Wojska Polskiego	Łąkowa	01
37	M. Suwałki, Mickiewicza (01)	ul. Bakalarzewska	A. Mickiewicza	01
38	M. Suwałki, Mickiewicza/Straż Pożarna (02)	ul. T. Kościuszki	A. Mickiewicza	02
39	M. Suwałki, Noniewicza/Wigierska (02)	ul. Wigierska	T. Noniewicza	02
40	M. Suwałki, Noniewicza/Urząd Miejski (03)	ul. Wigierska	T. Noniewicza	03
41	M. Suwałki, Noniewicza/Plac M. Konopnickiej (04)	ul. Gen. J. Dwernickiego	T. Noniewicza	04
42	M. Suwałki, Powstańców Wlkp./Zastawie (04)	ul. Raczkowska	Powstańców Wielkopolskich	04
43	M. Suwałki, Powstańców Wlkp./Zalew Arkadia (05)	ul. Bakalarzewska	Powstańców Wielkopolskich	05
44	M. Suwałki, Północna/Wileńska (01)	Okuniowiec	Północna	01
45	M. Suwałki, Północna/Różana (02)	ul. Kolejowa	Północna	02
46	M. Suwałki, Pułaskiego/Taxi (05)	centrum	Gen. K. Pułaskiego	05
47	M. Suwałki, Pułaskiego/Biedronka (06)	Budzisko	Gen. K. Pułaskiego	06
48	M. Suwałki, Pułaskiego/Szwajcaria (12)	centrum	Gen. K. Pułaskiego	12
49	M. Suwałki, Pułaskiego/Las (13)	Budzisko	Gen. K. Pułaskiego	13
50	M. Suwałki, Pułaskiego/Osinki (14)	centrum	Gen. K. Pułaskiego	14
51	M. Suwałki, Pułaskiego/Swiss Bar (15)	Budzisko	Gen. K. Pułaskiego	15
52	M. Suwałki, Pułaskiego/Studzieniczne (16)	centrum	Gen. K. Pułaskiego	16
53	M. Suwałki, Raczkowska/Czwartaków (01)	centrum	Raczkowska	01
54	M. Suwałki, Raczkowska/Lotnicza (02)	Raczki	Raczkowska	02
55	M. Suwałki, Raczkowska/Powstańców Wlkp. (03)	Raczki	Raczkowska	03
56	M. Suwałki, Raczkowska/Bydgoska (04)	centrum	Raczkowska	04
57	M. Suwałki, Raczkowska/Warszawska (05)	centrum	Raczkowska	05
58	M. Suwałki, Raczkowska/Piekarskiego (06)	Raczki	Raczkowska	06
59	M. Suwałki, Raczkowska/Lotnisko (07)	centrum	Raczkowska	07
60	M. Suwałki, Raczkowska/PGO (08)	Raczki	Raczkowska	08
61	M. Suwałki, Raczkowska/Urząd Celný (09)	centrum	Raczkowska	09
62	M. Suwałki, Raczkowska (10)	Raczki	Raczkowska	10
63	M. Suwałki, Raczkowska/Rondo (13)	Raczki	Raczkowska	13

64	M. Suwałki, Raczkowska/Szafirowa (14)	centrum	Raczkowska	14
65	M. Suwałki, Reja/Biedronka (03)	centrum	M. Reja	03
66	M. Suwałki, Reja/Stokrotka (04)	Jeleniewo	M. Reja	04
67	M. Suwałki, Reja/Lidl (05)	centrum	M. Reja	05
68	M. Suwałki, Reja/Lityńskiego (06)	Jeleniewo	M. Reja	06
69	M. Suwałki, Reja/Cmentarz (11)	Jeleniewo	M. Reja	11
70	M. Suwałki, Cmentarz/Pętla (12)	Jeleniewo	M. Reja	12
71	M. Suwałki, Reja/Las (14)	centrum	M. Reja	14
72	M. Suwałki, Reja/Biały Woda (15)	Jeleniewo	M. Reja	15
73	M. Suwałki, Sejneńska/Szkoła Podstawowa nr 6 (01)	Sejny	Sejneńska	01
74	M. Suwałki, Sejneńska/Zespół Szkół Technicznych (02)	ul. Utrata	Sejneńska	02
75	M. Suwałki, Sejneńska/Janza (05)	Sejny	Sejneńska	05
76	M. Suwałki, Sejneńska/Przejazd kolejowy (06)	ul. Utrata	Sejneńska	06
77	M. Suwałki, Sejneńska/100-lecia Niepodległości (07)	Sejny	Sejneńska	07
78	M. Suwałki, Sejneńska/Piaskowa (08)	ul. Utrata	Sejneńska	08
79	M. Suwałki, Sikorskiego/Staszica (02)	ul. T. Kościuszki	Gen. Wł. Sikorskiego	02
80	M. Suwałki, Sikorskiego/Zespół Szkół nr 6 (04)	ul. T. Kościuszki	Gen. Wł. Sikorskiego	04
81	M. Suwałki, Sikorskiego/PWiK (05)	ul. Mieszka I	Gen. Wł. Sikorskiego	05
82	M. Suwałki, Sikorskiego/Zielone Osiedle (07)	ul. Mieszka I	Gen. Wł. Sikorskiego	07
83	M. Suwałki, Staniszewskiego/Osiedle (01)	Płociczno	S. Staniszewskiego	01
84	M. Suwałki, Staniszewskiego (02)	ul. Utrata	S. Staniszewskiego	02
85	M. Suwałki, Staniszewskiego/Wysypisko (03)	ul. Utrata	S. Staniszewskiego	03
86	M. Suwałki, Staniszewskiego/Kopalnia (07)	ul. Utrata	S. Staniszewskiego	07
87	M. Suwałki, Staniszewskiego/Płociczno (08)	Płociczno	S. Staniszewskiego	08
88	M. Suwałki, Szpitalna/Hospicjum (01)	ul. Krzywólka	Szpitalna	01
89	M. Suwałki, Szpitalna/Daszyńskiego (05)	ul. M. Reja	Szpitalna	05
90	M. Suwałki, Szpitalna/Szkoła Podstawowa nr 11 (06)	ul. Krzywólka	Szpitalna	06
91	M. Suwałki, Wigierska (01)	ul. T. Noniewicz	Wigierska	01
92	M. Suwałki, Wojska Polskiego/OSiR (01)	ul. Utrata	Wojska Polskiego	01
93	M. Suwałki, Wojska Polskiego/Nadleśnictwo (02)	Centrum	Wojska Polskiego	02
94	M. Suwałki, Wojska Polskiego/Warszawska (07)	Centrum	Wojska Polskiego	07
95	M. Suwałki, Wojska Polskiego/Walmar (08)	ul. Utrata	Wojska Polskiego	08
96	M. Suwałki, Wojska Polskiego/Leśna (09)	Centrum	Wojska Polskiego	09
97	M. Suwałki, Wojska Polskiego/Paszkiewicz (10)	ul. Utrata	Wojska Polskiego	10
98	M. Suwałki, Wojska Polskiego/Zakład Karny (11)	Centrum	Wojska Polskiego	11
99	M. Suwałki, Wojska Polskiego/Baza PKS (12)	ul. Utrata	Wojska Polskiego	12

Załącznik Nr 2 do uchwały Nr

Rady Miejskiej w Suwałkach

z dnia.....2024 r.

**Wykaz przystanków komunikacyjnych, których właścicielem albo zarządcą jest Gmina
Miasto Suwałki, udostępnionych operatorom wykonującym regularne przewozy osób
w publicznym transporcie zbiorowym**

Lp.	Nazwa przystanku	Kierunek	Ulica	Nr przystanku
1	M. Suwałki, 1 Maja/Pętla (02)	ul. L. Waryńskiego	1 Maja	02
2	M. Suwałki, 100-lecia Niepodległości/Utrata (01)	ul. Utrata	100-lecia Niepodległości	01
3	M. Suwałki, 100-lecia Niepodległości/ Staniszewskiego (02)	ul. Sejneńska	100-lecia Niepodległości	02
4	M. Suwałki, 100-lecia Niepodległości/Sianożęć (03)	ul. Utrata	100-lecia Niepodległości	03
5	M. Suwałki, 100-lecia Niepodległości/ROD Malwa (04)	ul. Sejneńska	100-lecia Niepodległości	04
6	M. Suwałki, 100-lecia Niepodległości/Sejneńska (05)	ul. Utrata	100-lecia Niepodległości	05
7	M. Suwałki, 24 Sierpnia/Stadion (01)	ul. Grunwaldzka	24 Sierpnia	01
8	M. Suwałki, 24 Sierpnia/Zarzecz (02)	ul. T. Kościuszki	24 Sierpnia	02
9	M. Suwałki, Armii Krajowej/Reja (01)	ul. M. Reja	Armii Krajowej	01
10	M. Suwałki, Armii Krajowej/Paca (02)	ul. Gen. K. Pułaskiego	Armii Krajowej	02
11	M. Suwałki, Armii Krajowej/Multishop (03)	ul. M. Reja	Armii Krajowej	03
12	M. Suwałki, Armii Krajowej/Kaufland (04)	ul. Gen. K. Pułaskiego	Armii Krajowej	04
13	M. Suwałki, Armii Krajowej/Pułaskiego (05)	ul. M. Reja	Armii Krajowej	05
14	M. Suwałki, Bakalarzewska/Most (01)	centrum	Bakalarzewska	01
15	M. Suwałki, Bakalarzewska/Cmentarz (02)	centrum	Bakalarzewska	02
16	M. Suwałki, Bakalarzewska (06)	centrum	Bakalarzewska	06
17	M. Suwałki, Bakalarzewska/Góra Szubieniczna (07)	Bakalarzewo	Bakalarzewska	07
18	M. Suwałki, Bulwarowa (02)	ul. M. Reja	Bulwarowa	02
19	M. Suwałki, Chopina/Kościół (01)	ul. Gen. K. Pułaskiego	F. Chopina	01
20	M. Suwałki, Chopina/Os.Chopina Park (02)	ul. Rtm. W. Pileckiego	F. Chopina	02
21	M. Suwałki, Daszyńskiego/Biedronka (01)	ul. Szpitalna	I. Daszyńskiego	01
22	M. Suwałki, Daszyńskiego/Sklep (02)	ul. M. Reja	I. Daszyńskiego	02
23	M. Suwałki, Daszyńskiego/Lodowisko (03)	ul. Szpitalna	I. Daszyńskiego	03
24	M. Suwałki, Dubowo I/Pętla (03)	Dubowo II	Dubowo I	03
25	M. Suwałki, Dwernickiego/Plaza (01)	ul. T. Noniewicza	Gen. J. Dwernickiego	01
26	M. Suwałki, Filipowska/B. Śmiałego (05)	ul. Gen. Wł. Sikorskiego	Filipowska	05
27	M. Suwałki, Hubala/Błoki (01)	Track Tec	Mjr Hubala	01
28	M. Suwałki, Hubala (02)	ul. Wojska Polskiego	Mjr Hubala	02

29	M. Suwałki, Hubala/Track Tec (03)	ul. Wojska Polskiego	Mjr Hubala	03
30	M. Suwałki, Jagiełły/Grunwaldzka (01)	centrum	W. Jagiełły	01
31	M. Suwałki, Jagiełły/Królowej Jadwigi (02)	ul. Mieszka 1	W. Jagiełły	02
32	M. Suwałki, Jana Pawła II/Aquapark (02)	ul. Utrata	Papieża Jana Pawła II	02
33	M. Suwałki, Kasztanowa/Świerkowa (01)	ul. Świerkowa	Kasztanowa	01
34	M. Suwałki, Kasztanowa/Różana (02)	ul. Różana	Kasztanowa	02
35	M. Suwałki, Klonowa/Różana (01)	ul. Świerkowa	Klonowa	01
36	M. Suwałki, Kościuszki/Chłodna (04)	ul. Gen. J. Dwernickiego	T. Kościuszki	04
37	M. Suwałki, Kościuszki/Szkoła Podstawowa nr 2 (07)	ul. Wojska Polskiego	T. Kościuszki	07
38	M. Suwałki, Kościuszki/Żeromskiego (08)	ul. M. Reja	T. Kościuszki	08
39	M. Suwałki, Kowalskiego/Andersa (02)	ul. Gen. K. Pułaskiego	A. Wierusza-Kowalskiego	02
40	M. Suwałki, Kowalskiego/Przedszkole (03)	ul. Gen. K. Pułaskiego	A. Wierusza-Kowalskiego	03
41	M. Suwałki, Leśna/Utrata (01)	ul. Utrata	Leśna	01
42	M. Suwałki, Leśna/Wojska Polskiego (02)	ul. Raczkowska	Leśna	02
43	M. Suwałki, Leśna/Dąbrowskiego (03)	ul. Wojska Polskiego	Leśna	03
44	M. Suwałki, Leśna/Krakowska (04)	ul. Raczkowska	Leśna	04
45	M. Suwałki, Leśna/Rondo (06)	ul. Raczkowska	Leśna	06
46	M. Suwałki, Leśna/Raczkowska (07)	ul. Wojska Polskiego	Leśna	07
47	M. Suwałki, Łąkowa/Bielickiego (02)	ul. Wojska Polskiego	Łąkowa	02
48	M. Suwałki, Mieszka I/Filipowska (01)	ul. Bakałarzewska	Mieszka I	01
49	M. Suwałki, Mieszka I/Jagiełły (02)	ul. Bakałarzewska	Mieszka I	02
50	M. Suwałki, Mieszka I/Lokietka (03)	ul. Filipowska	Mieszka I	03
51	M. Suwałki, Mieszka I/Bakałarzewska (04)	ul. Filipowska	Mieszka I	04
52	M. Suwałki, Noniewicza/PUZ (01)	ul. Gen. J. Dwernickiego	T. Noniewicza	01
53	M. Suwałki, Noniewicza/Stokrotka (05)	ul. Gen. J. Dwernickiego	T. Noniewicza	05
54	M. Suwałki, Noniewicza/Wigry (06)	ul. Wigierska	T. Noniewicza	06
55	M. Suwałki, Nowomiejska/Świerkowa (01)	ul. Gen. K. Pułaskiego	Nowomiejska	01
56	M. Suwałki, Nowomiejska/Pętla (02)	ul. Świerkowa	Nowomiejska	02
57	M. Suwałki, Nowomiejska (03)	ul. Gen. K. Pułaskiego	Nowomiejska	03
58	M. Suwałki, Ogrodowa (01)	ul. W. Reymonta	Ogrodowa	01
59	M. Suwałki, Papiernia (01)	ul. Wojska Polskiego II	Papiernia	01
60	M. Suwałki, Papiernia/Wojska Polskiego (02)	ul. Wojska Polskiego	Papiernia	02
61	M. Suwałki, Papiernia/Las (03)	ul. Wojska Polskiego	Papiernia	03
62	M. Suwałki, Papiernia/Mleko (04)	ul. Wojska Polskiego II	Papiernia	04
63	M. Suwałki, Piaskowa/Sejneńska (01)	Mała Huta	Piaskowa	01
64	M. Suwałki, Piaskowa/Zakład Energetyczny (02)	ul. Sejneńska	Piaskowa	02

65	M. Suwałki, Pileckiego/Pułaskiego (01)	ul. Północna	Rtm. W. Pileckiego	01
66	M. Suwałki, Pileckiego/ K.O.Falka (02)	ul. Gen. K. Pułaskiego	Rtm. W. Pileckiego	02
67	M. Suwałki, Pileckiego/Os.Chopina Park (03)	ul. Północna	Rtm. W. Pileckiego	03
68	M. Suwałki, Pileckiego/Wyszyńskiego (04)	ul. Gen. K. Pułaskiego	Rtm. W. Pileckiego	04
69	M. Suwałki, Pileckiego/Północna (05)	ul. Gen. K. Pułaskiego	Rtm. W. Pileckiego	05
70	M. Suwałki, Piłsudskiej/Os.Sobola Biel (01)	ul. Utrata	A. Piłsudskiej	01
71	M. Suwałki, Piłsudskiej/Sportowa (02)	ul. Sportowa	A. Piłsudskiej	02
72	M. Suwałki, E.Plater/Ks.J.Popiełuszki (01)	ul. Bulwarowa	E.Plater	01
73	M. Suwałki, E.Plater/M.Skłodowskiej-Curie (02)	ul. Ks. K. A. Hamerszmita	E.Plater	02
74	M. Suwałki, Przemysłowa/PEC (01)	ul. Przemysłowa	Przemysłowa	01
75	M. Suwałki, Powstańców Wlkp./Raczkowska (01)	ul. Bakalarzewska	Powstańców Wielkopolskich	01
76	M. Suwałki, Powstańców Wlkp./Kawalerska (02)	ul. Raczkowska	Powstańców Wielkopolskich	02
77	M. Suwałki, Powstańców Wlkp./Kosynierów (03)	ul. Bakalarzewska	Powstańców Wielkopolskich	03
78	M. Suwałki, Poznańska (01)	ul. Warszawska	Poznańska	01
79	M. Suwałki, Północna/Fabryka Mebli (03)	Okuniowiec	Północna	03
80	M. Suwałki, Północna (04)	ul. Kolejowa	Północna	04
81	M. Suwałki, Północna/Stollar (05)	Okuniowiec	Północna	05
82	M. Suwałki, Ptaszyńskiego (01)	ul. Raczkowska	K. Ptaszyńskiego	01
83	M. Suwałki, Pułaskiego/Szczęsnowicza (01)	centrum	Gen. K. Pułaskiego	01
84	M. Suwałki, Pułaskiego/Brzostowskiego (02)	Budzisko	Gen. K. Pułaskiego	02
85	M. Suwałki, Pułaskiego/Straż Pożarna (03)	centrum	Gen. K. Pułaskiego	03
86	M. Suwałki, Pułaskiego/Shell (04)	Budzisko	Gen. K. Pułaskiego	04
87	M. Suwałki, Pułaskiego/Kowalskiego (07)	centrum	Gen. K. Pułaskiego	07
88	M. Suwałki, Pułaskiego/Chopina (08)	Budzisko	Gen. K. Pułaskiego	08
89	M. Suwałki, Pułaskiego/DPS (09)	Budzisko	Gen. K. Pułaskiego	09
90	M. Suwałki, Pułaskiego/K.O.Falka (10)	Budzisko	Gen. K. Pułaskiego	10
91	M. Suwałki, Pułaskiego/Armii Krajowej (11)	Centrum	Gen. K. Pułaskiego	11
92	M. Suwałki, Pułaskiego/Jasionowo (17)	Budzisko	Gen. K. Pułaskiego	17
93	M. Suwałki, Raczkowska/Diamantowa (11)	centrum	Raczkowska	11
94	M. Suwałki, Raczkowska/Aquael (12)	Raczki	Raczkowska	12
95	M. Suwałki, Reja/Plac Św. Krzyża (01)	centrum	M. Reja	01
96	M. Suwałki, Reja/Bulwarowa (02)	Jeleniewo	M. Reja	02
97	M. Suwałki, Reja/Daszyńskiego (07)	centrum	M. Reja	07
98	M. Suwałki, Reja/Kowalskiego (08)	Jeleniewo	M. Reja	08
99	M. Suwałki, Reja/Armii Krajowej (09)	centrum	M. Reja	09
100	M. Suwałki, Reja/Rondo (10)	Jeleniewo	M. Reja	10

123

101	M. Suwałki, Reja/Cmentarz (13)	centrum	M. Reja	13
102	M. Suwałki, Różana/Kasztanowa (01)	ul. Klonowa	Różana	01
103	M. Suwałki, Różana/Północna (02)	ul. Północna	Różana	02
104	M. Suwałki, Różana/Klonowa (03)	ul. Północna	Różana	03
105	M. Suwałki, Sejneńska/Przytorowa (03)	ul. Utrata	Sejneńska	03
106	M. Suwałki, Sejneńska/Sąd (04)	Sejny	Sejneńska	04
107	M. Suwałki, Sejneńska/Utrata (09)	ul. Utrata	Sejneńska	09
108	M. Suwałki, Sejneńska/PGK (10)	Sejny	Sejneńska	10
109	M. Suwałki, Sejneńska (11)	ul. Utrata	Sejneńska	11
110	M. Suwałki, Sejneńska/Oczyszczalnia (12)	Sejny	Sejneńska	12
111	M. Suwałki, Sikorskiego/Bulwarowa (01)	ul. Mieszka I	Gen. Wł. Sikorskiego	01
112	M. Suwałki, Sikorskiego/Staszica (03)	ul. Mieszka I	Gen. Wł. Sikorskiego	03
113	M. Suwałki, Sikorskiego/Rondo (06)	ul. T. Kościuszki	Gen. Wł. Sikorskiego	06
114	M. Suwałki, Sikorskiego/Mieszka I (08)	ul. T. Kościuszki	Gen. Wł. Sikorskiego	08
115	M. Suwałki, Sportowa/Stadion (01)	ul. Utrata	Sportowa	01
116	M. Suwałki, Sportowa (02)	ul. Utrata	Sportowa	02
117	M. Suwałki, Sportowa/Bloki (03)	ul. Wojska Polskiego	Sportowa	03
118	M. Suwałki, Staniszewskiego/Lema (04)	Płociczno	S. Staniszewskiego	04
119	M. Suwałki, Staniszewskiego/Miłosza (05)	ul. Utrata	S. Staniszewskiego	05
120	M. Suwałki, Staniszewskiego/Brzechwy (06)	Płociczno	S. Staniszewskiego	06
121	M. Suwałki, Staszica/Sikorskiego (01)	ul. Piękna	S. Staszica	01
122	M. Suwałki, Szpitalna/Biedronka (02)	ul. M. Reja	Szpitalna	02
123	M. Suwałki, Szpitalna (03)	ul. M. Reja	Szpitalna	03
124	M. Suwałki, Szpitalna/Szpital (04)	ul. Krzywólka	Szpitalna	04
125	M. Suwałki, Szpitalna/Rondo (07)	ul. M. Reja	Szpitalna	07
126	M. Suwałki, Szpitalna/Bloki (08)	ul. M. Reja	Szpitalna	08
127	M. Suwałki, Szpitalna/Franciszkańska (09)	ul. Krzywólka	Szpitalna	09
128	M. Suwałki, Świerkowa/Jesionowa (01)	ul. Kolejowa	Świerkowa	01
129	M. Suwałki, Świerkowa/Chabrowa (02)	ul. Gen. K. Pułaskiego	Świerkowa	02
130	M. Suwałki, Świerkowa/Rondo (03)	ul. Kolejowa	Świerkowa	03
131	M. Suwałki, Świtalskiego/Północna (01)	ul. Wylotowa	M. M. Świtalskiego	01
132	M. Suwałki, Świtalskiego/Wylotowa (02)	ul. Północna	M. M. Świtalskiego	02
133	M. Suwałki, Turkusowa/Brylantowa (01)	ul. Dubowo I	Turkusowa	01
134	M. Suwałki, Tysiąclecia Litwy/Pułaskiego (01)	ul. M. Reja	Tysiąclecia Litwy	01
135	M. Suwałki, Tysiąclecia Litwy/Reja (02)	ul. Gen. K. Pułaskiego	Tysiąclecia Litwy	02
136	M. Suwałki, Utrata/Plaza (01)	ul. Wojska Polskiego	Utrata	01
139	M. Suwałki, Utrata/Dworzec PKS (02)	ul. Gen. K. Pułaskiego	Utrata	02

140	M. Suwałki, Utrata/Sejneńska (03)	ul. Gen. K. Pułaskiego	Utrata	03
141	M. Suwałki, Utrata/Bazar (04)	ul. Wojska Polskiego	Utrata	04
142	M. Suwałki, Utrata/Rehabilitacja (05)	ul. Wojska Polskiego	Utrata	05
143	M. Suwałki, Utrata/WORD (06)	ul. Gen. K. Pułaskiego	Utrata	06
144	M. Suwałki, Utrata/Ląkowa (07)	ul. Wojska Polskiego	Utrata	07
145	M. Suwałki, Utrata/Pogodna (08)	ul. Gen. K. Pułaskiego	Utrata	08
146	M. Suwałki, Utrata/100-lecia Niepodległości (09)	ul. Gen. K. Pułaskiego	Utrata	09
147	M. Suwałki, Utrata/Piłsudskiej (10)	ul. Wojska Polskiego	Utrata	10
148	M. Suwałki, Utrata/Orlen (11)	ul. Wojska Polskiego	Utrata	11
149	M. Suwałki, Utrata/Rondo Unii Europejskiej (12)	ul. Gen. K. Pułaskiego	Utrata	12
150	M. Suwałki, Walerego Romana/PNT (01)	ul. Utrata	W. Romana	01
151	M. Suwałki, Walerego Romana (02)	ul. Sportowa	W. Romana	02
152	M. Suwałki, Warszawska/Łomżyńska (01)	ul. Raczkowska	Warszawska	01
153	M. Suwałki, Warszawska/Piotrkowska (02)	ul. Wojska Polskiego	Warszawska	02
154	M. Suwałki, Warszawska/Poznańska (03)	ul. Raczkowska	Warszawska	03
155	M. Suwałki, Warszawska (04)	ul. Wojska Polskiego	Warszawska	04
156	M. Suwałki, Waryńskiego/Osiedle II (01)	ul. Utrata	L. Waryńskiego	01
157	M. Suwałki, Waryńskiego/I Maja (02)	ul. T. Noniewicza	L. Waryńskiego	02
158	M. Suwałki, Wojska Polskiego/Biedronka (03)	centrum	Wojska Polskiego	03
159	M. Suwałki, Wojska Polskiego/Kościół (04)	ul. Utrata	Wojska Polskiego	04
160	M. Suwałki, Wojska Polskiego/Jednostka Wojskowa (05)	centrum	Wojska Polskiego	05
161	M. Suwałki, Wojska Polskiego/Bydgoska (06)	ul. Utrata	Wojska Polskiego	06
162	M. Suwałki, Wojska Polskiego/Utrata (13)	centrum	Wojska Polskiego	13
163	M. Suwałki, Wojska Polskiego/Porta (14)	Augustów	Wojska Polskiego	14
164	M. Suwałki, Wojska Polskiego II/Mispol (01)	ul. Wojska Polskiego	Wojska Polskiego II	01
165	M. Suwałki, Wojska Polskiego II/Dubowo I (02)	ul. Dubowo I	Wojska Polskiego II	02
166	M. Suwałki, Wojska Polskiego II/Mleczarnia (03)	ul. Papiernia	Wojska Polskiego II	03
167	M. Suwałki, Wojska Polskiego II/Gazownia (04)	ul. Wojska Polskiego	Wojska Polskiego II	04
168	M. Suwałki, Wojska Polskiego II/Animex (05)	ul. Papiernia	Wojska Polskiego II	05
169	M. Suwałki, Wojska Polskiego II/CDM (06)	ul. Wojska Polskiego	Wojska Polskiego II	06
170	M. Suwałki, Wojska Polskiego II/Malow (07)	ul. Papiernia	Wojska Polskiego II	07
171	M. Suwałki, Wojska Polskiego II/Novigo (08)	ul. Wojska Polskiego	Wojska Polskiego II	08
172	M. Suwałki, Wojska Polskiego II/Pętla (09)	ul. Papiernia	Wojska Polskiego II	09
173	M. Suwałki, Wyszyńskiego/Pileckiego (01)	ul. Rtm. W. Pileckiego	Prymasa S. Wyszyńskiego	01
174	M. Suwałki, Wyszyńskiego/Piano Park (02)	ul. Czarnoziem	Prymasa S. Wyszyńskiego	02
175	M. Suwałki, Wyszyńskiego/ROD Malinka (03)	ul. Czarnoziem	Prymasa S. Wyszyńskiego	03
176	M. Suwałki, Wyszyńskiego/ROD im. Jaćwingów (04)	ul. Rtm. W. Pileckiego	Prymasa S. Wyszyńskiego	04

125

177	M. Suwałki, Wyszyńskiego/ROD Borówka (05)	ul. Rtm. W. Pileckiego	Prymasa S. Wyszyńskiego	05
178	M. Suwałki, Zarzecze/24 Sierpnia (01)	ul. Bakalarzewska	Zarzecze	01
179	M. Suwałki, Zastawie/ROD im. Marii Konopnickiej (01)	ul. Powstańców Wielkopolskich	Zastawie	01
180	M. Suwałki, Zastawie/Bałtycka (02)	Zielone Kamedulskie	Zastawie	02
181	M. Suwałki, Zastawie/Hiszpańska (03)	ul. Powstańców Wielkopolskich	Zastawie	03
182	M. Suwałki, Zastawie/Francuska (04)	Zielone Kamedulskie	Zastawie	04

UZASADNIENIE

Zgodnie z zapisami ustawy z dnia 16.12.2010 r. *o publicznym transporcie zbiorowym*, do zadań organizatora publicznego transportu zbiorowego, jakim jest Gmina Miasto Suwałki, należy m.in. określanie, w drodze uchwały, przystanków komunikacyjnych, których jest właścicielem oraz warunków i zasad korzystania z tych obiektów.

Obecnie obowiązuje uchwała nr LV/719/2023 podjęta przez Radę Miejską w Suwałkach w dniu 29 marca 2023 r., która została zmieniona uchwałą LV/719/2023 z dnia 29 marca 2023 r., uchwałą LIX/782/2023 z dnia 26 lipca 2023 r. oraz uchwałą nr LXVI/865/2024 z dnia 31 stycznia 2024 r.

W dniu 14 lutego 2024 r. wpłynęła petycja mieszkańca miasta w sprawie zmiany nazewnictwa 61 przystanków komunikacyjnych na terenie miasta. Analiza przedstawionych propozycji nazw wykazała zasadność zmiany nazwy 15 przystanków i zostały one naniesione w niniejszej uchwale. Pozostałe propozycje nie zostały uwzględnione z kilku powodów:

- wprowadzenie niektórych propozycji nazw byłoby cofnięciem zmian właśnie wprowadzonych podczas styczniowej sesji Rady Miejskiej, czyli powrót do takich samych nazw przystanków po obu stronach ulicy (niniejsza zmiana podyktowana była wnioskami mieszkańców, o czym była mowa w uzasadnieniu do uchwały Rady Miejskiej podjętej w styczniu br.),
- niektóre proponowane nazwy są niezgodne z Rozporządzeniem Ministra Transportu, Budownictwa i Gospodarki Morskiej z dnia 10 kwietnia 2012 r. w sprawie rozkładów jazdy (tj. z 2017 r. poz. 202), tj. niewłaściwe numery porządkowe przystanków, brak nazwy ulicy, przy której znajduje się przystanek.

Podjęcie przedmiotowej uchwały spowoduje skutki finansowe związane z przygotowaniem nowego nazewnictwa w rozkładach jazdy, które zostaną zamieszczone na przystankach komunikacji miejskiej. W przedstawionym stanie faktycznym i prawnym podjęcie przedmiotowej uchwały jest celowe i uzasadnione.

PREZYDENT
Gminy Miasto Suwałki

Suwałki, 15.03.2024 r.

**UCHWAŁA NR
RADY MIEJSKIEJ W SUWAŁKACH**

z dnia 2024 r.

zmieniająca uchwałę w sprawie określenia szczegółowych zasad, sposobu i trybu umarzania, odraczania spłaty i rozkładania na raty należności pieniężnych mających charakter cywilnoprawny, przypadających Miastu Suwałki lub jego jednostkom organizacyjnym oraz warunków dopuszczalności pomocy publicznej, w których ulga stanowić będzie pomoc publiczną

Na podstawie art. 18 ust. 2 pkt 15 ustawy z dnia 8 marca 1990 r. o samorządzie gminnym (Dz. U. z 2023 r. poz. 40, 572, 1463 i 1688) oraz art. 59 ust. 1-3 oraz 59a ustawy z dnia 27 sierpnia 2009 r. o finansach publicznych (Dz. U. z 2023 r. poz. 1270, 1273, 497, 1407, 1641, 1872 i 1693) Rada Miejska w Suwałkach uchwala, co następuje:

§ 1. W uchwale nr LXVI/874/2024 Rady Miejskiej w Suwałkach z dnia 31 stycznia 2024 r. w sprawie określenia szczegółowych zasad, sposobu i trybu umarzania, odraczania spłaty i rozkładania na raty należności pieniężnych mających charakter cywilnoprawny, przypadających Miastu Suwałki lub jego jednostkom organizacyjnym oraz warunków dopuszczalności pomocy publicznej, w których ulga stanowić będzie pomoc publiczną (Dz. Urz. Woj. Podla. z 2024 r. poz. 696), wprowadza się następujące zmiany:

1) w § 3 ust. 2 otrzymuje brzmienie:

„2. Ulgi przyznane podmiotom prowadzącym działalność gospodarczą na zasadach, o których mowa w § 3 ust. 1 stanowią pomoc de minimis lub pomoc de minimis w rolnictwie lub w rybołówstwie, której udzielenie następuje zgodnie z rozporządzeniem Komisji (UE) Nr 2023/2831 z dnia 13 grudnia 2023 r. w sprawie stosowania art. 107 i 108 Traktatu o funkcjonowaniu Unii Europejskiej do pomocy de minimis (Dz. U. UE. L. z 2023 r. poz. 2831), rozporządzeniem Komisji (UE) Nr 1408/2013 z dnia 18 grudnia 2013 r. w sprawie stosowania art. 107 i 108 Traktatu o funkcjonowaniu Unii Europejskiej do pomocy de minimis w sektorze rolnym (Dz. U. UE. L. z 2013 r. Nr 352 z późn. zm.), a także zgodnie z ustawą z dnia 30 kwietnia 2004 r. o postępowaniu w sprawach dotyczących pomocy publicznej (t.j. Dz. U. z 2023 r. poz. 702).”;

2) w § 3 ust. 5 pkt 2 otrzymuje brzmienie:

„2) wszystkie zaświadczenia o pomocy de minimis w rolnictwie lub w rybołówstwie uzyskanej w roku, w którym ubiega się o pomoc oraz w ciągu 2 poprzedzających go lat, albo oświadczenie o wielkości pomocy de minimis w rolnictwie lub rybołówstwie otrzymanej w tym okresie, albo oświadczenia o nieotrzymaniu takiej pomocy w tym okresie;”.

§ 2. Wykonanie uchwały powierza się Prezydentowi Miasta Suwałk.

§ 3. Uchwała wchodzi w życie po upływie 14 dni od dnia ogłoszenia w Dzienniku Urzędowym Województwa Podlaskiego.

UZASADNIENIE

Zmiana w § 3 ust. 2 i 5 uchwały nr LXVI/874/2024 Rady Miejskiej w Suwałkach z dnia 31 stycznia 2024 r. (Dz. Urz. Woj. Podla. z 2024 r. poz. 696) związana jest z dostosowaniem uchwały do zaleceń jakie wniósł Minister Rolnictwa i Rozwoju Wsi do projektu przedmiotowej uchwały (pismo Ministra Rolnictwa i Rozwoju Wsi z dnia 20 lutego 2024 r. znak DBD.pp.0220.148.2024) tj.: w § 3 ust. 2 dodano sformułowanie "lub pomoc de minimis w rolnictwie lub w rybołówstwie". Ponadto, w związku z faktem, iż podmiot ubiegający się o pomoc de minimis w rolnictwie lub w rybołówstwie zobowiązany jest do przedstawienia podmiotowi udzielającemu pomocy, wraz z wnioskiem o udzielenie pomocy wszystkich zaświadczeń o pomocy de minimis, pomocy de minimis w rolnictwie oraz pomocy de minimis w rybołówstwie, jakie otrzymał w roku, w którym ubiega się o pomoc, oraz w ciągu 2 poprzedzających go lat podatkowych, albo oświadczenia o wielkości tej pomocy otrzymanej w tym okresie, albo oświadczenia o nieotrzymaniu takiej pomocy w tym okresie, zgodnie z art. 37 ust. 2 ustawy z dnia 30 kwietnia 2004 r. o postępowaniu w sprawach dotyczących pomocy publicznej (Dz. U. z 2023 r. poz. 702), dostosowano przepisy § 3 ust. 5 pkt 2 zmienianej uchwały w taki sposób, aby doprowadzić do zgodności z ww. art. 37 ust. 2 ustawy o postępowaniu w sprawach dotyczących pomocy publicznej.

PREZYDENT
Czesław Rankiewicz

**Sprawozdanie
z działalności Komisji Kultury, Sportu i Turystyki
Rady Miejskiej w Suwałkach za okres VIII kadencji 2018-2024.**

Zgodnie z art. 21 ust. 3 ustawy z dnia 8 marca 1990 r. o samorządzie gminnym (tj. Dz. U. z 2023 r. poz. 40, 572, 1463, 1688) oraz § 48 ust. 1 Statutu Miasta Suwałk (Dz. Urz. Woj. Podlaskiego z 2023 r. poz. 3743, z późniejszymi zmianami) komisje Rady Miejskiej przed zakończeniem kadencji przedstawiają na sesji sprawozdania ze swojej działalności.

Komisja Kultury, Sportu i Turystyki Rady Miejskiej w Suwałkach została powołana uchwałą nr I/7/2018 Rady Miejskiej w Suwałkach z dnia 22 listopada 2018 r. w sprawie ustalenia nazw i przedmiotu działania stałych komisji Rady Miejskiej w Suwałkach oraz uchwałą nr I/8/2018 Rady Miejskiej w Suwałkach z dnia 22 listopada 2018 r. w sprawie ustalenia składów osobowych stałych komisji Rady Miejskiej w Suwałkach. Na podstawie uchwały Rady Miejskiej nr II/30/2018 z dnia 19 grudnia 2018 r. Komisja rozpoczęła pracę w składzie 8-osobowym. Do składu komisji dołączył radny Jacek Juskiewicz. Na podstawie uchwały Rady Miejskiej nr XIII/184/2019 z dnia 30 października 2019 r. radnego Jacka Roszkowskiego zastąpił radny Tadeusz Czerwiecki.

Uchwałą Nr LXIII/821/2023 Rady Miejskiej w Suwałkach z dnia 6 listopada 2023 r. w sprawie zmiany uchwały w sprawie ustalenia składów osobowych stałych komisji Rady Miejskiej w Suwałkach radna Monika Lipińska zastąpiła radnego Jacka Niedźwiedzkiego.

Uchwałą nr XXXIX/512/2021 Rady Miejskiej w Suwałkach z dnia 22 grudnia 2021 r. w sprawie zmiany uchwały w sprawie ustalenia nazw i przedmiotu działania stałych komisji Rady Miejskiej w Suwałkach, Komisja Kultury, Sportu i Turystyki zmieniła nazwę na: „Komisja Ekologii, Kultury, Sportu i Turystyki”, jak również rozszerzył się zakres jej działania.

Przewodniczący Komisji powołany został uchwałą nr I/9/2018 Rady Miejskiej w Suwałkach z dnia 22 listopada 2018 r. w sprawie powołania przewodniczących komisji Rady Miejskiej w Suwałkach.

Do składu Komisji Kultury, Sportu i Turystyki zostali powołani radni:

1. Bogdan Bezdziecki – przewodniczący Komisji
2. Wojciech Pająk – wiceprzewodniczący Komisji
3. Anna Maria Gawlińska
4. Jacek Juskiewicz
5. Kamil Lauryn
6. Monika Lipińska (mandat z dniem 06.11.2023 r.).
7. Jacek Niedźwiedzki (wygaśnięcie mandatu radnego z dniem 15.10.2023 r.)
8. Jacek Roszkowski
9. Marek Lech Zborowski-Weychman

Komisja pracowała zgodnie z Regulaminem przyjętym na posiedzeniu w dniu 3 grudnia 2018 r. oraz w oparciu o roczne plany pracy, przyjmowane na dany rok kalendarzowy i akceptowane przez członków komisji.

Komisja zajmowała się w szczególności:

- podziałem środków budżetowych samorządu na zadania będące przedmiotem pracy Komisji,
- rozwojem kultury i sztuki, kultury fizycznej, rekreacji, turystyki i wypoczynku,
- współpracy z organizacjami pozarządowymi i instytucjami rozwoju regionalnego,
- promocją kultury, turystyki. Sportu i rekreacji miasta,
- współpracą ze społecznościami lokalnymi i regionalnymi innych państw,
- współpracą ze środkami masowego przekazu (prasą, radiem, TV, internetem),
- realizacją programów rozwoju turystyki, promowania lokalnych produktów turystycznych oraz udziału w targach turystycznych),
- przyznawaniem stypendiów i nagród (z przedmiotowego zakresu pracy komisji),
- organizacją funkcjonowania placówek sportu, turystyki, rekreacji, kultury i użyteczności publicznej), ochroną dziedzictwa narodowego,
- wytypowaniem członków Komisji do pracy, w ramach przedmiotu działania, w komisjach i zespołach roboczych powołanych przez Prezydenta Miasta

W okresie sprawozdawczym (od listopada 2018 r. do marca 2024 r.) Członkowie Komisji Kultury, Sportu i Turystyki odbyli 59 posiedzeń, podczas których zajmowali się omawianiem i opiniowaniem tematów kierowanych przez Prezydenta Miasta, a także zagadnieniami zgłaszanymi przez radnych. Przebieg posiedzeń został odzwierciedlony w protokołach.

W tym czasie Komisja zaopiniowała 89 projektów uchwał, które zostały skierowane na sesje Rady Miejskiej oraz wypracowała 98 opinii dotyczące projektów uchwał, wniosków, raportów, planów i projektów budżetu miasta.

Komisja zajmowała się opiniowaniem projektów uchwał m.in. w sprawie:

- przyznania dotacji na prace konserwatorskie, restauratorskie i roboty budowlane przy zabytkach wpisanych do rejestru zabytków znajdujących się na terenie Miasta Suwałki
- przeprowadzenia na terenie Gminy Miasta Suwałki konsultacji społecznych w sprawie Suwalskiego Budżetu Obywatelskiego jako części budżetu miasta na 2020, 2021 i 2022 rok
- zmiany uchwały w sprawie określenia zasad, trybu przyznawania i pozbawiania oraz rodzaju i wysokości stypendiów sportowych oraz nagród i wyróżnień w Mieście Suwałki
- zmiany uchwały w sprawie określenia warunków i trybu finansowania rozwoju sportu w Mieście Suwałki
- ustanowienia i zasad przyznawania stypendium artystycznego Prezydenta Miasta Suwałk dla dzieci i młodzieży
- zamiaru i przyczyn podziału samorządowej instytucji kultury – Muzeum Okręgowego w Suwałkach
- wyrażenia woli Miasta Suwałki utworzenia MKS Ślępsk Malow Suwałki Spółka z ograniczoną odpowiedzialnością oraz objęcia udziałów w tej spółce
- wyrażenia woli przyznania dotacji celowej Suwalskiemu Ośrodkowi Kultury w celu zapewnienia wkładu własnego do projektu pn.: „Suwałki Blues Festival – czynnik

rozwoju społecznego i gospodarczego miasta Suwałk” w ramach programu Kultura finansowanego z III transzy EOG działanie 2 „Poprawa dostępu do kultury i sztuki”

- podziału samorządowej instytucji kultury- Muzeum Okręgowego w Suwałkach poprzez wyłączenie z jego struktur oddziału – Centrum Sztuki Współczesnej – Galerii Andrzeja Strumiły i włączenia jej do samorządowej instytucji kultury – Suwalskiego Ośrodka Kultury pod nazwą Galeria Sztuki „Stara Łaźnia”,
- wyrażenia zgody na używanie herbu Miasta Suwałk przez Wojskową Komendę Uzupełnień w Suwałkach na „Oznace Rozpoznawczej Wojskowej Komendy Uzupełnień w Suwałkach”,
- ustanowienia insygniów Miasta Suwałki i zasad ich używania,
- ustanowienia roku 2021 na terenie Miasta Suwałk – Rokiem Andrzeja Wajdy,
- ustanowienia roku 2021 na terenie Miasta Suwałk – Rokiem Teofila Noniewiczza,
- ustanowienia roku 2022 na terenie Miasta Suwałk – Rokiem Marii Konopnickiej,
- powołania Rady Muzeum przy Muzeum Okręgowym w Suwałkach,
- sposobu ustalania cen i opłat oraz zasad i trybu korzystania z obiektów i urządzeń Ośrodka Sportu i Rekreacji w Suwałkach oraz przedszkoli, szkół i placówek oświatowych prowadzonych przez Miasto Suwałki,
- przyjęcia strategii rozwoju miasta Suwałki,
- przyjęcia Programu opieki nad zwierzętami bezdomnymi oraz zapobiegania bezdomności zwierząt na terenie Miasta Suwałk,
- zmiany programu pn. „Ograniczenie niskiej emisji na terenie Gminy Miasta Suwałki” i określenia zasad udzielania dotacji w ramach programu,
- zmiany uchwały w sprawie ustanowienia i zasad przyznawania dorocznych nagród Miasta Suwałki za osiągnięcia w dziedzinie twórczości artystycznej, upowszechniania i ochrony kultury, opieki nad zabytkami oraz ich wysokości,
- określenia warunków i trybu finansowania rozwoju sportu w Mieście Suwałki,
- współpracy Miasta Suwałk z Miastem Tarnopol na Ukrainie,
- współpracy Miasta Suwałk z Powiatem Cesis na Łotwie,
- określenia zasad wyznaczania składu oraz zasad działania Komitetu Rewitalizacji Miasta Suwałk,
- wyznaczania obszaru zdegradowanego i obszaru rewitalizacji Miasta Suwałk,
- opracowania Miejskiego Planu Adaptacji do zmian klimatu Miasta Suwałki,
- zmiany uchwały w sprawie wzniesienia pomnika upamiętniającego powstańców Powstania Styczniowego 1863 r. w Suwałkach,
- wzniesienia pomnika Aleksandry Piłsudskiej,
- nadania panu Janowi Chojnackiemu tytułu „Honorowy Obywatel Miasta Suwałk”,
- ustanowienia roku 2024 na terenie Miasta Suwałk – Rokiem Alfreda Wierusza-Kowalskiego,
- ustanowienia tytułu „Honorowy Obywatel Miasta Suwałk” oraz regulaminu jego nadawania,
- ustanowienia tytułu „Zasłużony dla Miasta Suwałk” oraz regulaminu jego nadawania,

Komisja opiniowała również uchwały w sprawie nadania statutu Bibliotece Publicznej im. Marii Konopnickiej w Suwałkach, statutu Ośrodka Sportu i Rekreacji w Suwałkach oraz nadania nazwy stadionowi lekkoatletycznemu a także uchwały dotyczące uchwalenia Programu

współpracy Miasta Suwałk z organizacjami pozarządowymi oraz podmiotami, o których mowa w art. 3 ust. 3 ustawy z dnia 24 kwietnia 2003 r. o działalności pożytku publicznego i o wolontariacie, uchwalenia Wieloletniego programu współpracy Miasta Suwałk z organizacjami pozarządowymi na lata 2021-2025.

Komisja omówiła i zaopiniowała również sprawy dotyczące m.in.:

- wniosku Miejskiego Klubu Sportowego Ślepsk Malow Suwałki w sprawie najmu lokalu mieszkaniowego,
- przyznania stypendium Miasta Suwałki na 2020 rok osobom zajmującym się twórczością artystyczną, tworzeniem, upowszechnianiem kultury oraz opieką nad zabytkami,
- dorocznych nagród Miasta Suwałki za 2019 rok oraz nagród jubileuszowych w dziedzinie kultury,
- przyznania stypendiów i nagród Miasta Suwałki w dziedzinie kultury oraz wniosków o stypendia artystyczne dla dzieci i młodzieży,
- przydziału lokalu mieszkalnego z zasobów Gminy Miasta Suwałki,
- raportu o stanie Miasta,
- obchodów 300-lecia nadania praw miejskich Suwałkom,
- propozycji priorytetowych zadań publicznych,
- planów obchodów świąt państwowych,
- wniosku Nadleśnictwa Suwałki o uznanie lasu za ochronny oraz pozbawienie lasu charakteru ochronnego,
- utrzymania zieleni w mieście,
- planu naprawczego Wigry Suwałki S.A.
- wniosku Związku Piłsudczyków Rzeczypospolitej Polskiej w sprawie uczczenia Aleksandry Piłsudskiej pomnikiem lub postumentem w Mieście Suwałki,
- wniosku w sprawie przydzielenia lokalu mieszkalnego zawodnikowi Miejskiego Klubu Sportowego Ślepsk Malow Sp. z o.o. oraz zawodniczce Suwalskiego Klubu Badmintonu,
- wniosku Muzeum Okręgowego w Suwałkach o dotację celową na wkład własny do projektu „Transgraniczna droga do nieskończoności wspomnień”,
- wniosku Rady Sportu przy Prezydencie Miasta Suwałk w sprawie zwiększenia dotacji na zadania z zakresu sportu dzieci i młodzieży,
- stanowiska Młodzieżowej Rady Miasta Suwałki w sprawie organizacji i pozyskania finansowania dla koncertu rapowego/hip-hopowego,
- przystąpienia do przygotowania i opracowania Strategii Rozwoju Kultury Miasta Suwałki do roku 2030.

Komisja omawiała i przyjmowała informacje i sprawozdania dotyczące m.in.:

- wykonania Suwalskiego Budżetu Obywatelskiego,
- rozliczenia dotacji przyznanych na prace konserwatorskie, restauratorskie i roboty budowlane przy zabytkach wpisanych do rejestru zabytków znajdujących się na terenie Miasta Suwałki
- konsultacji społecznych dotyczących projektu uchwały Rady Miejskiej w Suwałkach w sprawie przeprowadzenia na terenie Gminy Miasta Suwałki konsultacji społecznych

w sprawie Suwałskiego Budżetu Obywatelskiego jako części budżetu miasta na 2020, 2021 i 2022 r.

- konsultacji społecznych projektu uchwały Rady Miejskiej w Suwałkach w sprawie zmiany uchwały w sprawie określenia zasad, trybu przyznawania i pozbawiania oraz rodzaju i wysokości stypendiów sportowych oraz nagród i wyróżnień w Mieście Suwałki
- konsultacji społecznych projektu uchwały Rady Miejskiej w Suwałkach w sprawie zmiany uchwały w sprawie określenia warunków i trybu finansowania rozwoju sportu w Mieście Suwałki
- konsultacji społecznych dotyczących projektu uchwały Rady Miejskiej w Suwałkach w sprawie uchwalenia Programu współpracy Miasta Suwałk z organizacjami pozarządowymi oraz podmiotami, o których mowa w art. 3 ust. 3 ustawy o działalności pożytku publicznego i o wolontariacie ,
- zaawansowania prac nad „Suwałskim Słownikiem Biograficznym”
- konsultacji społecznych dotyczących projektu uchwały Rady Miejskiej w Suwałkach w sprawie sposobu ustalania cen i opłat oraz zasad i trybu korzystania z obiektów i urządzeń Ośrodka Sportu i Rekreacji w Suwałkach oraz przedszkoli, szkół i placówek oświatowych prowadzonych przez Miasto Suwałki
- konsultacji społecznych projektu uchwały w sprawie uchwalenia Wieloletniego programu współpracy Miasta Suwałk z organizacjami pozarządowymi na lata 2021-2025
- działalności Suwałskiego Ośrodka Kultury,
- działalności Biblioteki Publicznej im. Marii Konopnickiej w Suwałkach,
- działalności Muzeum Okręgowego w Suwałkach,
- działalności Centrum Informacji Turystycznej w Suwałkach w sezonie turystycznym
- działalności Zarządu Dróg i Zieleni w Suwałkach,
- działalności Przedsiębiorstwa Energetyki Ciepłej w Suwałkach Sp. z o.o.,
- działalności Przedsiębiorstwa Gospodarki Odpadami w Suwałkach Sp. z o.o.,
- działalności Przedsiębiorstwa Gospodarki Komunalnej w Suwałkach sp. z o.o., programu współpracy Miasta Suwałk z organizacjami pozarządowymi oraz podmiotami, o których mowa w art. Ust. 3 ustawy z dnia 24 kwietnia 2003 r. o działalności pożytku publicznego i o wolontariacie,
- realizacji Strategii Rozwoju Kultury Suwałk,
- wykonania Suwałskiego Budżetu Obywatelskiego,
- wykonania rocznego planu działalności Ośrodka Sportu i Rekreacji w Suwałkach,
- realizacji Strategii Promocji Miasta Suwałki
- współpracy z miastami partnerskimi oraz międzynarodowym stowarzyszeniem pn. Innovation Circle Network
- konsultacji społecznych dotyczących wyboru koncepcji zagospodarowania terenu położonego u zbiegu ulicy Świerkowej i ulicy Nowomiejskiej w Suwałkach,

Komisja omawiała, analizowała i przyjmowała również sprawy dotyczące m.in.:

- wyników konsultacji społecznych dotyczących lokalizacji stacji miejskiego systemu roweru publicznego w Suwałkach
- raportów z ewaluacji „Strategii Promocji Miasta Suwałki ”

- raportu z realizacji Strategii Zrównoważonego Rozwoju Miasta Suwałk do roku 2020 w postaci tabeli wskaźników kontekstowych Strategii oraz „Dokument Implementacyjny do Strategii Zrównoważonego Rozwoju Miasta Suwałki do roku 2020 z perspektywą do roku 2023”
- udostępniania boisk szkolnych dla mieszkańców miasta,
- wytypowania członka Rady Muzeum przy Muzeum Okręgowym w Suwałkach na kadencję 2021-2024,
- zamierzenia inwestycyjnego obejmującego budowę obiektu Biblioteki Publicznej w Suwałkach – Medioteki,
- zmian personalnych w Suwalskiej Orkiestrze Kameralnej,
- finansowania sportu i wynajmowania obiektów sportowych na terenie Miasta Suwałk,
- ustaleń Komisji Ekologii, Kultury, Sportu i Turystyki Rady Miejskiej w Suwałkach dotyczących „Programu ochrony powietrza dla strefy podlaskiej” oraz zobowiązań nałożonych programem dotyczących obowiązku likwidacji w Suwałkach ogrzewania węglem/kotłów na węgiel,
- możliwości utworzenia zbiornika retencyjnego przy ulicy Grunwaldzkiej,
- raportu z realizacji programu „Ochrona Środowiska dla Miasta Suwałki”,

Ponadto każdego roku Komisja opiniowała projekt budżetu Miasta Suwałk w zakresie kompetencji Komisji oraz Sprawozdanie z wykonania budżetu za dany rok opracowany zgodnie z zasadami nowej ustawy o finansach publicznych, składającego się z właściwego budżetu oraz Wieloletniej Prognozy Finansowej Miasta Suwałk wraz z prognozą kwoty długu i spłat zobowiązań na lata 2024-2041.

Materiały przedkładane komisji do opiniowania i analizy były prawidłowo przygotowane a przy ich omawianiu obecny był Prezydent Miasta, Zastępcy Prezydenta, pracownicy Urzędu Miejskiego a także pracownicy jednostek organizacyjnych Miasta, którzy uzupełniali informacje i wyjaśniali zagadnienia budzące wątpliwości.

Ponadto członkowie Komisji delegowali ze swego grona przedstawicieli do prac w zespołach analizujących i opiniujących wnioski o przyznanie stypendiów sportowych, nagród i wyróżnień za wysokie wyniki sportowe bądź za działalność sportową na rzecz Miasta Suwałk.

Członkowie komisji brali również udział w ważniejszych uroczystościach patriotycznych oraz obchodach świąt narodowych. Spotykali się podczas wręczania stypendiów i nagród Prezydenta Miasta Suwałk.

***Przewodniczący
Komisji Kultury, Sportu i Turystyki
Rady Miejskiej w Suwałkach***

/s/ Bogdan Bezdziecki

**Sprawozdanie
z działalności Komisji Oświaty i Wychowania
Rady Miejskiej w Suwałkach za okres VIII kadencji 2018-2024.**

Zgodnie z art. 21 ust. 3 ustawy z dnia 8 marca 1990 r. o samorządzie gminnym (tj. Dz. U. z 2023 r. poz. 40, 572, 1463, 1688) oraz § 48 ust. 1 Statutu Miasta Suwałk (Dz. Urz. Woj. Podlaskiego z 2023 r. poz. 3743, z późniejszymi zmianami) komisje Rady Miejskiej na koniec kadencji Rady przedstawiają na sesji sprawozdania ze swojej działalności.

Komisja Oświaty i Wychowania Rady Miejskiej w Suwałkach została powołana uchwałą nr I/7/2018 Rady Miejskiej w Suwałkach z dnia 22 listopada 2018 r. w sprawie ustalenia nazw i przedmiotu działania stałych komisji Rady Miejskiej w Suwałkach oraz uchwałą nr I/8/2018 Rady Miejskiej w Suwałkach z dnia 22 listopada 2018 r. w sprawie ustalenia składów osobowych stałych komisji Rady Miejskiej w Suwałkach.

Przewodnicząca Komisji powołana została uchwałą nr I/9/2018 Rady Miejskiej w Suwałkach z dnia 22 listopada 2018 r. w sprawie powołania przewodniczących komisji Rady Miejskiej w Suwałkach.

Do składu Komisji zostali powołani radni:

1. Anna Ruszewska – przewodnicząca Komisji
2. Jarosław Schabieński – wiceprzewodniczący Komisji
3. Anna Maria Gawlińska
4. Mariola Brygida Karpińska
5. Adam Ołowniuk
6. Marek Lech Zborowski-Weychman

Komisja pracowała zgodnie z regulaminem przyjętym na posiedzeniu w dniu 3 grudnia 2018 roku oraz w oparciu o roczne plany pracy przyjmowane przez członków komisji.

Komisja zajmowała się problematyką oświatową, w szczególności:

- podziału środków budżetowych samorządu na zadania będące przedmiotem pracy Komisji,
- przedstawiania i opiniowania rozwiązań mających na celu zabezpieczenie potrzeb w zakresie opieki nad dziećmi i młodzieżą, ze szczególnym uwzględnieniem warunków bezpieczeństwa, higieny pracy i nauki, wypoczynku letniego i zimowego oraz organizacji czasu wolnego,
- opiniowanie projektów uchwał w zakresie funkcjonowania publicznych przedszkoli, żłobków, szkół i placówek oświatowych oraz innych form opieki i wychowania,
- wspierania rozwoju szkolnictwa wyższego, współpracy z organizacjami pozarządowymi.

W okresie sprawozdawczym (od listopada 2018 r. do marca 2024 r.) Członkowie Komisji Oświaty i Wychowania odbyli 60 posiedzeń, podczas których zajmowali się omawianiem i opiniowaniem tematów kierowanych przez Prezydenta Miasta Suwałk, a także zgłaszanych przez dyrektorów suwalskich szkół oraz radnych. Tematyka posiedzeń była przewidziana do realizacji w planach pracy komisji przyjmowanych w styczniu każdego roku i odzwierciedlona w protokołach.

Członkowie Komisji zaopiniowali 115 projektów uchwał, które zostały skierowane na sesje Rady Miejskiej oraz wydali 117 opinii dotyczących projektów uchwał, wniosków, raportów projektów budżetu miasta oraz projektów Wieloletniej Prognozy Finansowej Miasta Suwałki wraz z prognozą kwoty długu i spłat zobowiązań na lata 2024-2041,

Komisja zajmowała się opiniowaniem projektów uchwał m.in. w sprawie:

- zmian uchwały w sprawie ustalenia wysokości opłat za pobyt dziecka w żłobku prowadzonym przez Miasto Suwałki oraz określenia maksymalnej opłaty za wyżywienie w żłobku
- określenia kryteriów obowiązujących w postępowaniu rekrutacyjnym do publicznych przedszkoli i oddziałów przedszkolnych w szkołach podstawowych, dla których Miasto Suwałki jest organem prowadzącym
- zmiany uchwały w sprawie określenia zasad rozliczania i obniżania tygodniowego obowiązkowego wymiaru godzin zajęć nauczycielom, w tym zajmującym stanowiska kierownicze oraz tygodniowego obowiązkowego wymiaru godzin zajęć niektórych nauczycieli
- planowania w budżecie Miasta Suwałki środków finansowych na pomoc zdrowotną dla nauczycieli, a także określenia rodzajów świadczeń przyznawanych w ramach pomocy zdrowotnej dla nauczycieli, przedszkoli, szkół i placówek oświatowych prowadzonych przez Miasto Suwałki oraz warunków i sposobu ich przyznawania
- ustalenia opłat za świadczenia udzielane przez przedszkola publiczne prowadzone przez Miasto Suwałki
- zmiany uchwały w sprawie uchwalenia Regulaminu udzielania pomocy materialnej o charakterze socjalnym dla uczniów zamieszkałych na terenie Miasta Suwałki
- suwalskiego bonu żłobkowego
- zmiany uchwały w sprawie trybu udzielania i rozliczania dotacji udzielanych publicznym i niepublicznym przedszkolom, innym formom wychowania przedszkolnego, szkołom, w tym podstawowym, w których zorganizowano oddział przedszkolny i placówkom z terenu Miasta Suwałki, trybu przeprowadzania kontroli prawidłowości pobrania i wykorzystania tych dotacji oraz terminu i sposobu rozliczenia ich wykorzystania
- powierzenia przez Miasto Suwałki zainteresowanym gminom zadań publicznych w zakresie oświaty i wychowania
- założenia Branżowej Szkoły I Stopnia nr 5 w Suwałkach i włączenia jej do Zespołu Szkół nr 4 w Suwałkach

- określenia zasad rozliczania i obniżania tygodniowego obowiązkowego wymiaru godzin zajęć nauczycielom, w tym zajmującym stanowiska kierownicze oraz tygodniowego obowiązkowego wymiaru godzin zajęć niektórych nauczycieli
- kryteriów i trybu przyznawania nagród dla nauczycieli ze środków specjalnego funduszu nagród
- przyjęcia Regulaminu wynagradzania nauczycieli przedszkoli, szkół i placówek oświatowych, prowadzonych przez Miasto Suwałki
- ustanowienia insygniów Miasta Suwałki i zasad ich używania
- stwierdzenia przekształcenia dotychczasowego Ośrodka Doksztalcania i Doskonalenia Zawodowego w Suwałkach i dotychczasowego Centrum Kształcenia Praktycznego nr 2 w Suwałkach, wchodzących w skład Zespołu Szkół Technicznych w Suwałkach w Centrum Kształcenia Zawodowego nr 1 w Suwałkach wchodzące w skład Zespołu Szkół Technicznych w Suwałkach oraz stwierdzenia przekształcenia dotychczasowego Ośrodka Doksztalcania i Doskonalenia Zawodowego nr 2 w Suwałkach i dotychczasowego Centrum Kształcenia Praktycznego w Suwałkach, wchodzących w skład Zespołu Szkół nr 6 im. Karola Brzostowskiego w Centrum Kształcenia Zawodowego nr 2 w Suwałkach wchodzące w skład Zespołu Szkół nr 6 im. Karola Brzostowskiego w Suwałkach
- określenia średniej ceny jednostki paliwa w mieście Suwałki na poszczególne lata szkolne
- połączenia Poradni Psychologiczno – Pedagogicznej w Suwałkach i Suwalskiego Ośrodka Doskonalenia Nauczycieli w Suwałkach w zespół placówek
- wystąpienia z wnioskiem o zezwolenie na utworzenie oddziałów międzynarodowych w I Liceum Ogólnokształcącym z Oddziałami Dwujęzycznymi im. Marii Konopnickiej w Suwałkach
- likwidacji V Liceum Ogólnokształcącego w Suwałkach wchodzącego w skład Zespołu Szkół Technicznych w Suwałkach
- powrotnego przejęcia prowadzenia Bursy Szkolnej w Suwałkach, włączenia Bursy Szkolnej w Suwałkach o Zespołu Szkół nr 4 w Suwałkach oraz kryteriów branych pod uwagę na pierwszym etapie postępowania rekrutacyjnego do Bursy Szkolnej w Suwałkach, ul. Szkolna 2, funkcjonującej w Zespole Szkół nr 4 w Suwałkach, liczby punktów za te kryteria oraz określenia dokumentów niezbędnych do potwierdzenia spełnienia tych kryteriów
- ustalenia planu sieci publicznych szkół ponadpodstawowych oraz szkół specjalnych, mających siedzibę na obszarze miasta Suwałk, od 1 września 2019 r. do 31 sierpnia 2024 r.
- ustalenia planu sieci publicznych szkół podstawowych prowadzonych przez Miasto Suwałki, a także określenia granic obwodów tych szkół z wyjątkiem specjalnych, mających siedzibę na obszarze miasta Suwałki
- uchylenia uchwały w sprawie suwalskiego bonu żłobkowego
- przyjęcia Strategii Oświaty Miasta Suwałk do 2030 roku.
- nadania statutu Suwalskiemu Ośrodkowi nadania statutu Suwalskiemu Ośrodkowi Doskonalenia Nauczycieli w Suwałkach

- zamiaru likwidacji Szkoły Policealnej nr 1 w Suwałkach wchodzącej w skład Zespołu Szkół nr 1 w Suwałkach.
- współpracy Miasta Suwałk z Miastem Tarnopol na Ukrainie.
- współpracy Miasta Suwałk z Powiatem Cesis na Łotwie.
- ustanowienia strefy wolnej od dymu tytoniowego, pary z papierosów elektronicznych i substancji uwalnianych za pomocą nowatorskiego wyrobu tytoniowego.

a także uchwały dotyczące uchwalenia Programu współpracy Miasta Suwałk z organizacjami pozarządowymi oraz podmiotami, o których mowa w art. 3 ust. 3 ustawy z dnia 24 kwietnia 2003 r. o działalności pożytku publicznego i o wolontariacie na lata 2018-2024 oraz uchwalenia Wieloletniego programu współpracy Miasta Suwałk z organizacjami pozarządowymi na lata 2021-2025.

Komisja zajmowała się również opiniowaniem uchwał w sprawie przyjęcia i realizacji Programu wspierania rozwoju uczniów zdolnych „Zdolny Suwałczanin” oraz uchwał w sprawie nadania imienia Szkole Podstawowej nr 7, jak również przekształcenia 3-letnich liceów ogólnokształcących w licea 4-letnie, przekształcenia 4-letnich techników w technika 5-letnie, jak również stwierdzenia zakończenia Gimnazjum nr 3 oraz Gimnazjum nr 2 w Suwałkach.

Komisja opiniowała również uchwały dotyczące utworzenia i nadania statutu Centrum Usług Wspólnych i statutu Żłobka Miejskiego w Suwałkach .

Komisja omawiała i przyjmowała informacje i sprawozdania dotyczące m.in.:

- konsultacji społecznych w sprawie Suwalskiego Budżetu Obywatelskiego jako części budżetu miasta na lata 2018-2024.
- konsultacji społecznych dotyczących projektu uchwały Rady Miejskiej w Suwałkach w sprawie przeprowadzenia na terenie Gminy Miasta Suwałki konsultacji społecznych w sprawie Suwalskiego Budżetu Obywatelskiego jako części budżetu miasta na lata 2018-2024
- konsultacji społecznych dotyczących projektu uchwały Rady Miejskiej w Suwałkach w sprawie uchwalenia Programu współpracy Miasta Suwałk z organizacjami pozarządowym oraz podmiotami, o których mowa w art. 3 ust. 3 ustawy o działalności pożytku publicznego i o wolontariacie na lata 2019-2024.
- konsultacji społecznych projektu uchwały w sprawie uchwalenia Wieloletniego programu współpracy Miasta Suwałk z organizacjami pozarządowymi na lata 2021-2025
- konsultacji społecznych Propozycji priorytetowych zadań publicznych do realizacji we współpracy Miasta Suwałk z organizacjami pozarządowymi .
- Stanu realizacji zadań oświatowych w Mieście Suwałki.
- funkcjonowania Centrum Usług Wspólnych w Suwałkach
- wysokości średnich wynagrodzeń nauczycieli na poszczególnych stopniach awansu zawodowego w szkołach prowadzonych przez jednostkę samorządu terytorialnego (Miasto Suwałki)

- realizacji Programu współpracy Miasta Suwałk z organizacjami pozarządowymi oraz podmiotami, o których mowa w art. 3 ust. 3 ustawy z dnia 24 kwietnia 2003 roku o działalności pożytku publicznego i o wolontariacie za lata 2018-2024.
- wykonania Suwałskiego Budżetu Obywatelskiego za lata 2018-2023.
- wysokości średnich wynagrodzeń nauczycieli na poszczególnych stopniach awansu zawodowego w szkołach prowadzonych przez jednostkę samorządu terytorialnego za rok 2019.
- powołania Miejskiego Rzecznika Praw Ucznia.
- Realizacji Szkolnego Budżetu Obywatelskiego CUMULUS.

Ponadto każdego roku opiniowano projekt budżetu Miasta Suwałk w dziale 801 – Oświata i wychowanie i w dziale 854 – edukacyjna opieka wychowawcza oraz Sprawozdanie z wykonania budżetu na dany rok opracowany zgodnie z zasadami nowej ustawy o finansach publicznych, składającego się z właściwego budżetu oraz Wieloletniej Prognozy Finansowej Miasta Suwałki wraz z prognozą kwoty długu i spłat zobowiązań na lata 2024-2941.

Materiały przedkładane Komisji do opiniowania i analizy były prawidłowo przygotowane, a przy ich omawianiu obecny był Prezydent Miasta Suwałk oraz Zastępcy Prezydenta, pracownicy Urzędu Miejskiego, pracownicy jednostek oświatowych, którzy uzupełniali informacje i wyjaśniali zagadnienia budzące wątpliwości.

Członkowie Komisji brali udział w pracach komisji konkursowych na stanowiska dyrektorów szkół i placówek oświatowych oraz w różnych uroczystościach, które były organizowane na terenie jednostek oświatowych.

***Przewodnicząca
Komisji Oświaty i Wychowania
Rady Miejskiej w Suwałkach***

Anna Ruszewska

-Projekt_**Sprawozdanie
z działalności Komisji Spraw Społecznych i Bezpieczeństwa
Rady Miejskiej w Suwałkach za okres VIII kadencji 2018-2024.**

Zgodnie z art. 21 ust. 3 ustawy z dnia 8 marca 1990 r. o samorządzie gminnym (tj. Dz. U. z 2023 r. poz. 40, 572, 1463, 1688,) oraz § 48 ust. 1 Statutu Miasta Suwałk (Dz. Urz. Woj. Podlaskiego z 2023 r. poz. 3743, z późniejszymi zmianami) komisje Rady Miejskiej przed zakończeniem kadencji Rady przedstawiają na sesji sprawozdania ze swojej działalności.

Komisja Spraw Społecznych i Bezpieczeństwa Rady Miejskiej w Suwałkach została powołana uchwałą nr I/7/2018 Rady Miejskiej w Suwałkach z dnia 22 listopada 2018 r. w sprawie ustalenia nazw i przedmiotu działania stałych komisji Rady Miejskiej w Suwałkach oraz uchwałą nr I/8/2018 Rady Miejskiej w Suwałkach z dnia 22 listopada 2018 r. w sprawie ustalenia składów osobowych stałych komisji Rady Miejskiej w Suwałkach. Na podstawie uchwały Rady Miejskiej nr XIII/184/2019 z dnia 30 października 2019 r. radnego Zdzisława Koncewicza zastąpił radny Jarosław Józef Kowalewski.

Przewodniczący Komisji powołany został uchwałą nr I/9/2018 Rady Miejskiej w Suwałkach z dnia 22 listopada 2018 r. w sprawie powołania przewodniczących komisji Rady Miejskiej w Suwałkach.

Do składu Komisji Spraw Społecznych i Bezpieczeństwa zostali powołani radni:

1. Kamil Lauryn – przewodniczący Komisji
2. Adam Ołowniuk – wiceprzewodniczący Komisji
3. Krystyna Gwiazdowska
4. Jacek Juskiewicz
5. Jarosław Józef Kowalewski
6. Karol Korneluk
7. Stanisław Kulikowski

Śp. Zdzisław Koncewicz – członek Komisji Spraw Społecznych i Bezpieczeństwa – wygaśnięcie mandatu 1.10.2019 r.

Komisja pracowała zgodnie z Regulaminem przyjętym na posiedzeniu w dn. 4 grudnia 2018 r. oraz w oparciu o roczne plany pracy, przyjmowane na dany rok kalendarzowy i akceptowane przez członków komisji.

Komisja działała w zakresie spraw dotyczących w szczególności:

- kształtowania polityki ochrony zdrowia mieszkańców,
- budżetu (w działach merytorycznych),
- kształtowania polityki społecznej miasta,
- funkcjonowania pomocy społecznej,
- miejskich programów rozwiązywania problemów alkoholowych oraz innych programów zwalczania patologii społecznych,
- realizacji programów z zakresu rozwiązywania problemów społecznych,
- zagrożenia życia,

- współpracy z organizacjami pozarządowymi (pomoc społeczna, ochrona zdrowia, opieka nad dzieckiem),
- współpracy z organizacjami i podmiotami społecznymi,
- funkcjonowanie urzędów i instytucji (policji, straży pożarnej i straży miejskiej)
- systemu ratownictwa
- w zakresie swego działania tupuje członków Komisji do pracy w powołanych przez Prezydenta Miasta komisjach, zespołach roboczych oraz organach opiniotawczo-doradczych.

W okresie sprawozdawczym Członkowie Komisji odbyli 65 posiedzeń, podczas których zajmowali się omawianiem i opiniowaniem tematów kierowanych przez Prezydenta Miasta, w zakresie spraw dotyczących kształtowania polityki ochrony zdrowia mieszkańców oraz polityki społecznej, prawidłowości funkcjonowania pomocy społecznej, placówek służby zdrowia, prawidłowości funkcjonowania urzędów i instytucji, a także współpracy z organizacjami pozarządowymi w dziedzinie pomocy społecznej, ochrony zdrowia i opieki nad dzieckiem. Przebieg posiedzeń został odzwierciedlony w protokołach.

Członkowie Komisji zaopiniowali 205 projektów uchwał, które zostały skierowane na sesje Rady Miejskiej oraz wydali 216 opinii dotyczących projektów uchwał, wniosków, raportów, projektów budżetu.

Komisja opiniowała projekty uchwał m.in. w sprawie:

- zadań Miasta Suwałki realizowanych ze środków Państwowego Funduszu Rehabilitacji Osób Niepełnosprawnych.
- Programu opieki nad zwierzętami bezdomnymi oraz zapobiegania bezdomności zwierząt na terenie Miasta Suwałk.
- Miejskiego Programu Profilaktyki i Rozwiązywania Problemów Alkoholowych i Przeciwdziałania Narkomanii w Suwałkach.
- Miejskiego Programu Wspierania Rodziny i Rozwoju Pieczy Zastępczej w Mieście Suwałki.
- Programu osłonowego w zakresie ograniczania skutków niedożywienia w Mieście Suwałki.
- Programu osłonowego zakresie zmniejszenia wydatków mieszkańców Miasta Suwałk z tytułu opłat za gospodarowanie odpadami komunalnymi.
- Programu szczepień przeciwko wirusowi brodawczaka ludzkiego dla mieszkank Suwałk” na poszczególne lata
- Programu współpracy Miasta Suwałk z organizacjami pozarządowymi oraz podmiotami, o których mowa w art. 3 ust. 3 ustawy z dnia 24 kwietnia 2003 r. o działalności pożytku publicznego i o wolontariacie. oraz uchwalenia Wieloletniego programu współpracy Miasta Suwałk z organizacjami pozarządowymi.
- programu polityki zdrowotnej pn.: „ZDROWA JESIEŃ – profilaktyczne szczepienia przeciwko grypie mieszkańców Suwałk powyżej 65 roku życia”
- określenia sezonu kąpielowego oraz wykazu kąpielisk na terenie Miasta Suwałki.
- zasad zwrotu wydatków za świadczenia z pomocy społecznej
- uchwały zmieniającej uchwałę w sprawie ustalenia strefy płatnego parkowania oraz wysokości stawek opłat za postój pojazdów samochodowych na drogach publicznych w strefie i sposobu ich pobierania

- zmiany uchwały w sprawie określenia przystanków komunikacyjnych w Suwałkach, których właścicielem albo zarządcą jest Gmina Miasto Suwałki, warunków i zasad korzystania z nich oraz ustalenia stawki opłat za korzystanie z tych przystanków
- szczegółowego sposobu i zakresu świadczenia usług w zakresie odbierania odpadów komunalnych od właścicieli nieruchomości i zagospodarowania tych odpadów w zamian za uiszczoną przez właściciela nieruchomości opłatę za gospodarowanie odpadami komunalnymi
- powołania Młodzieżowej Rady Miasta Suwałki
- określenia wzoru wniosku o wypłatę dodatku energetycznego
- ustalenia zasad uczestnictwa oraz zasad ponoszenia odpłatności za pobyt uczestników w Klubie „Senior+”
- zasad wynajmowania lokali mieszkalnych wchodzących w skład mieszkaniowego zasobu Gminy Miasta Suwałki
- przekształcenia Placówki Opiekuńczo-Wychowawczej w Suwałkach w dwie odrębne placówki opiekuńczo-wychowawcze i zapewnienia wspólnej obsługi administracyjnej, finansowej, organizacyjnej oraz specjalistycznej,
- ustanowienia pomników przyrody oraz pozbawienia statusu pomnika przyrody,
- wieloletniego programu gospodarowania zasobem Gminy Miasta Suwałki na lata 2021-2025,
- kompleksowej koncepcji organizacji usług transportowych door-to-door na terenie Miasta Suwałki,
- Programu Działań na Rzecz Seniorów na lata 2021–2026 w Mieście Suwałki,
- zaproszenia rodziny repatriantów do osiedlenia się na terenie Miasta Suwałki,
- powierzenia Prezydentowi Miasta Suwałki uprawnień do ustalania opłat za korzystanie z systemu roweru publicznego w mieście Suwałki pn. SUWER,
- określenia wzoru wniosku o przyznanie dodatku mieszkaniowego oraz wzoru deklaracji o dochodach gospodarstwa domowego,
- przyjęcia programu działań zmierzających do poprawy warunków życia mieszkańców miasta Suwałki pn. „Suwalska Karta Mieszkańca”,
- uchylecia uchwały w sprawie suwalskiego bonu żłobkowego,
- w sprawie określenia zasad prowadzenia naboru wniosków o zawarcie umów najmu lokali mieszkalnych, kryteriów pierwszeństwa, zasad przeprowadzenia oceny punktowej, obowiązkowej kaucji w ramach zawieranych przez Gminę miasto Suwałki z inwestorem umów o finansowym jej udziale w budowie,
- przystąpienia do opracowania i realizacji programu polityki zdrowotnej „Kajtek-program dofinansowania do leczenia niepłodności metodą zapłodnienia pozaustrojowego dla mieszkańców Miasta Suwałki”,
- podniesienia wynagrodzenia dla rodzin zastępczych zawodowych oraz prowadzących rodzinny dom dziecka,
- przyjęcia Programu Oślonowego „Korpus Wsparcia Seniorów w Mieście Suwałki”,
- zwolnienia od podatku od nieruchomości budynków mieszkalnych lub ich części, które zostały zajęte przez uchodźców z Ukrainy w celu zakwaterowania,
- upoważnienia Dyrektora Miejskiego Ośrodka Pomocy Rodzinie w Suwałkach do załatwiania indywidualnych spraw z zakresu przyznawania prawa do świadczenia pieniężnego przysługującego każdemu podmiotowi; w szczególności osobie fizycznej z tytułu zapewnienia zakwaterowania i wyżywienia obywatelom Ukrainy,
- rozpatrzenia Informacji Komendanta Miejskiego Państwowej Straży Pożarnej o stanie bezpieczeństwa Miasta Suwałki i Powiatu Suwalskiego w zakresie ochrony przeciwpożarowej,

- zmiany uchwały w sprawie przyjęcia Regulaminu utrzymania czystości i porządku na terenie miasta Suwałk,
- Programu Integracji Społecznej i Aktywizacji Zawodowej Osób Niepełnosprawnych w Suwałkach,
- współpracy Miasta Suwałk z Miastem Tarnopol na Ukrainie,
- współpracy Miasta Suwałk z Powiatem Ciesis na Łotwie,
- określenia zasad wyznaczania składu oraz zasad działania Komitetu Rewitalizacji Miasta Suwałk,
- wyznaczenia obszaru zdegradowanego i obszaru rewitalizacji Miasta Suwałk,
- uprawnień do bezpłatnych przejazdów autobusami komunikacji miejskiej na terenie Suwałk oraz na terenie gminy Suwałki,
- utworzenia strefy wolnej od dymu tytoniowego na odcinku ulicy Sejneńskiej w Suwałkach,
- ustalenia maksymalnej liczby zezwoleń na sprzedaż napojów alkoholowych na terenie Miasta Suwałk,
- realizacji Programu „Opieka wytchnieniowa” w mieście Suwałki,
- określenia rozkładu godzin pracy aptek ogólnodostępnych na terenie Miasta,
- zatwierdzenia wniosku Prezydenta Miasta Suwałk o wsparcie ze środków Rządowego Funduszu Rozwoju Mieszkalnictwa na sfinansowanie objęcia udziałów w istniejącym Towarzystwie Budownictwa Społecznego Zarządu Budynków Mieszkalnych w Suwałkach TBS sp. z o.o.,
- przyjęcia Miejskiego programu Oślonowego „Wieloraczki 3+” w Suwałkach.
- szczegółowych zasad ponoszenia odpłatności za pobyt w ośrodkach wsparcia i mieszkaniach treningowych lub wspomaganych

Komisja opiniowała również uchwały dotyczące Regulaminu utrzymania czystości i porządku na terenie miasta Suwałk, Regulaminu Cmentarza Komunalnego w Suwałkach oraz ustalenia Cennika opłat, Regulaminu przewozu osób i bagażu autobusami komunikacji miejskiej na terenie Miasta Suwałk oraz Gminy Suwałki oraz uchylenia uchwały w sprawie nadania Regulaminu Straży Miejskiej w Suwałkach. Ponadto zajmowała się opiniowaniem uchwał w sprawie uchwalenia Statutu Miejskiego Ośrodka Pomocy Rodzinie w Suwałkach, Domu Pomocy Społecznej „Kalina” i utworzenia Środowiskowego Domu Samopomocy w Suwałkach oraz nadania mu statutu.

Komisja omawiała i przyjmowała informacje i sprawozdania dotyczące m.in.:

- konsultacji społecznych w sprawie Suwalskiego Budżetu Obywatelskiego jako części budżetu miasta,
- konsultacji społecznych dotyczących projektu Uchwały Rady Miejskiej w Suwałkach w sprawie przyjęcia Programu opieki nad zwierzętami bezdomnymi oraz zapobiegania bezdomności zwierząt na terenie Miasta Suwałk,
- konsultacji społecznych z Suwalską Radą Działalności Pożytku Publicznego projektu Miejskiego Programu Wspierania Rodziny i Rozwoju Pieczy Zastępczej w Mieście Suwałki,
- konsultacji społecznych projektu Programu działań na rzecz seniorów na lata 2021-2026 w Mieście Suwałki
- konsultacji społecznych projektu uchwały w sprawie uchwalenia Wieloletniego programu współpracy Miasta Suwałk z organizacjami pozarządowymi,
- konsultacji społecznych dotyczących projektu uchwały Rady Miejskiej w Suwałkach w sprawie uchwalenia Programu współpracy Miasta Suwałk z organizacjami

- pozarządowym oraz podmiotami, o których mowa w art. 3 ust. 3 ustawy o działalności pożytku publicznego i o wolontariacie,
- konsultacji społecznych dotyczących projektu Uchwały Rady Miejskiej w Suwałkach w sprawie Miejskiego Programu Profilaktyki i Rozwiązywania Problemów Alkoholowych i Przeciwdziałania Narkomanii w Suwałkach
 - stanu bezpieczeństwa sanitarnego na terenie Miasta Suwałki
 - stanu bezpieczeństwa Miasta Suwałki i Powiatu Suwalskiego w zakresie ochrony przeciwpożarowej
 - informacji Komendanta Miejskiego Państwowej Straży Pożarnej w Suwałkach oraz oceny stanu bezpieczeństwa przeciwpożarowego i zabezpieczenia przeciwpowodziowego Miasta Suwałki .
 - funkcjonowania Placówki Opiekuńczo-Wychowawczej w Suwałkach, „Dom nr 1” i „Dom nr 2.
 - funkcjonowania Domu Pomocy Społecznej „Kalina” w Suwałkach.
 - funkcjonowania Środowiskowego Domu Samopomocy w Suwałkach.
 - realizacji Programu „Suwalska Rodzina Plus”
 - realizacji Programu „Suwalska Karta Mieszkańca”
 - realizacji „Programu szczepień przeciwko wirusowi brodawczaka ludzkiego dla mieszkank Suwałk”
 - działalności Komisji Bezpieczeństwa i Porządku – sprawozdania Prezydenta Miasta Suwałk
 - działalności Miejskiego Ośrodka Pomocy Rodzinie w Suwałkach oraz przedstawienie potrzeb w zakresie pomocy społecznej i pieczy zastępczej
 - działalności Komendanta Miejskiego Policji oraz informacja o stanie bezpieczeństwa i porządku publicznego na terenie powiatu suwalskiego i miasta Suwałki
 - działalności Miejskiego Rzecznika Konsumentów w Suwałkach
 - realizacji Miejskiego Programu Profilaktyki i Rozwiązywania Problemów Alkoholowych i Przeciwdziałania Narkomanii w Suwałkach
 - realizacji Programu współpracy Miasta Suwałk z organizacjami pozarządowymi oraz podmiotami, o których mowa w art. 3 ust. 3 ustawy z dnia 24 kwietnia 2003 r. o działalności pożytku publicznego i o wolontariacie,
 - realizacji Miejskiego Programu Wspierania Rodziny i Rozwoju Pieczy Zastępczej w Mieście Suwałki na lata 2016-2018.
 - realizacji Programu Działań na Rzecz Seniorów w Mieście Suwałki
 - wykonania Suwalskiego Budżetu Obywatelskiego,
 - opiniowała wniosek Komendanta Miejskiego Policji w sprawie zakupu
 - opiniowała materiał dotyczący Ośrodka Profilaktyki i Wsparcia dla Osób Nietrzeźwych, Uzależnionych i Bezdomnych,

Komisja omawiała, analizowała i przyjmowała również sprawy dotyczące m.in.:

- oceny zasobów pomocy społecznej dla Miasta Suwałki
- propozycji priorytetowych zadań publicznych do realizacji przez organizacje pozarządowe we współpracy z Miastem Suwałki
- raportu o stanie Miasta Suwałki
- sytuacji w Schronisku dla zwierząt „Sianożęć” w Suwałkach

- raportu z realizacji Strategii Rozwiązywania Problemów Społecznych Miasta Suwałki do roku 2025
- wniosku Szpitala Wojewódzkiego im. dr. Ludwika Rydygiera w Suwałkach w sprawie pomocy w zabezpieczeniu pobytu lekarzy z Białorusi
- przestępczości na terenie Miasta Suwałki, w tym przestępczości narkotykowej oraz internetowej,
- z realizacji Programu „Suwalska Karta Mieszkańca”
- informacji dotyczącej funkcjonowania aptek na terenie Miasta Suwałki

Każdego roku Komisja Spraw Społecznych i Bezpieczeństwa opiniowała, w zakresie merytorycznego działania Komisji, projekty budżetu miasta i przyjmowała sprawozdania z ich realizacji oraz opiniowała projekty Wieloletnich Prognoz Finansowych Miasta Suwałk wraz z prognozą kwoty długu i spłat zobowiązań na lata 2024-2041.

Przy omawianiu materiałów przedkładanych Komisji obecny był Prezydent Miasta, Zastępcy Prezydenta, pracownicy Urzędu Miejskiego, pracownicy jednostek i instytucji realizujących zadania z zakresu utrzymania bezpieczeństwa, zdrowia i pomocy społecznej, którzy uzupełniali informacje i wyjaśniali zagadnienia budzące wątpliwości.

Członkowie Komisji Spraw Społecznych i Bezpieczeństwa czynnie uczestniczyli w życiu jednostek, instytucji zdrowia i pomocy społecznej biorąc udział w uroczystościach, imprezach i akcjach organizowanych na rzecz miasta i jego mieszkańców.

***Przewodniczący
Komisji Spraw Społecznych i Bezpieczeństwa
Rady Miejskiej w Suwałkach***

/s/ Kamil Lauryn

**Sprawozdanie
z działalności Komisji Strategii i Rozwoju Gospodarczego
Rady Miejskiej w Suwałkach za okres VIII kadencji 2018 – 2024.**

Zgodnie z art. 21 ust. 3 ustawy z dnia 8 marca 1990 r. o samorządzie gminnym (Dz. U. z 2023 r. poz. 40, 572, 1463 i 1688) oraz § 48 ust. 3 Statutu Miasta Suwałk (Dz. Urz. Woj. Podl. z 2023 r. poz. 3743) komisje Rady Miejskiej w połowie kadencji Rady oraz przed jej zakończeniem przedstawiają na sesji sprawozdania ze swojej działalności.

Komisja Strategii i Rozwoju Gospodarczego Rady Miejskiej w Suwałkach została powołana uchwałą nr I/7/2018 Rady Miejskiej w Suwałkach z dnia 22 listopada 2018 r. w sprawie ustalenia nazw i przedmiotu działania stałych komisji Rady Miejskiej w Suwałkach, uchwałą nr 1/8/2018 Rady Miejskiej w Suwałkach z dnia 22 listopada 2018 r. w sprawie ustalenia składów osobowych stałych komisji Rady Miejskiej w Suwałkach, uchwałą nr XIII/184/2019 Rady Miejskiej w Suwałkach z dnia 30 października 2019 r. w sprawie ustalenia składów osobowych stałych komisji Rady Miejskiej w Suwałkach i uchwałą nr XIII/186/2019 rady Miejskiej w Suwałkach w sprawie powołania przewodniczącego komisji Rady Miejskiej w Suwałkach, uchwałą nr XXXVII/492/2021 Rady Miejskiej w Suwałkach z dnia 27 października 2021 r. w sprawie zmiany uchwały w sprawie ustalenia składów osobowych stałych komisji Rady Miejskiej w Suwałkach.

Do składu Komisji zostali powołani radni:

1. Tadeusz Czerwiecki – przewodniczący Komisji
 2. Łukasz Wojno – wiceprzewodniczący Komisji – mandat radnego od dnia 27.10.2021 r.
 3. Sylwester Cimochoński
 4. Jarosław Józef Kowalewski
 5. Karol Komeluk
 6. Wojciech Pająk
 7. Andrzej Turowski
- Śp. Zdzisław Koncewicz – przewodniczący Komisji Strategii i Rozwoju Gospodarczego (wygaśnięcie mandatu 1.10.2019 r.)
- Sławomir Sieczkowski – wiceprzewodniczący Komisji (rezygnacja z mandatu radnego w dniu 30.09.2021 r.)

Komisja wykonywała swoje zadania zgodnie z regulaminem pracy przyjętym na posiedzeniu Komisji w dniu 5 grudnia 2018 r. oraz w oparciu o roczne plany pracy, przyjmowane na dany rok kalendarzowy i akceptowane przez członków Komisji.

W okresie sprawozdawczym Komisja odbyła 66 posiedzeń, na których zajmowała się omawianiem i opiniowaniem tematów wynikających z planu pracy oraz kierowanych przez prezydenta miasta, a także dyrektorów jednostek miejskich oraz radnych.

Tematyka posiedzeń została odzwierciedlona w protokołach.

Komisja zaopiniowała 366 projektów uchwał, które zostały skierowane na sesję Rady Miejskiej oraz wypracowała 418 opinii dotyczących wniosków, raportów, umów, projektów uchwał.

Komisja w trakcie kadencji zajmowała się sprawami dotyczącymi:

- budżetu miasta,
- planów zagospodarowania przestrzennego miasta,
- zasad gospodarki komunalnej i mieszkaniowej oraz mienia gminnego,
- analizy stanu zasobów mienia gminnego,
- obrotu nieruchomościami oraz wykorzystania gruntów rolnych,
- ochrony środowiska, wód, powietrza atmosferycznego, gospodarki wodnej,
- selektywnej zbiórki odpadów komunalnych,
- oznaczania kategorii dróg,
- nadawania nazw ulic, rond, skwerów, placów,
- ustaleniem strefy płatnego parkowania,
- opłat za zajęcie pasa drogowego,
- komunikacji miejskiej,
- sposobu i zakresu świadczenia usług w zakresie odbierania odpadów komunalnych,
- prac konserwatorskich, restauratorskich i robót budowlanych przy zabytkach wpisanych do rejestru zabytków i objętych ochroną na terenie Miasta Suwałki.

Komisja analizowała działalność spółek i zakładów komunalnych:

- Przedsiębiorstwo Gospodarki Odpadami w Suwałkach Spółka z o. o.,
- Przedsiębiorstwa Energetyki Ciepłej w Suwałkach Spółka z o. o.,
- Przedsiębiorstwa Gospodarki Komunalnej w Suwałkach Spółka z o. o.,
- Przedsiębiorstwa Wodociągów i Kanalizacji w Suwałkach Spółka z o.o.,
- Parku Naukowo-Technologicznego Polska — Wschód w Suwałkach Sp. z o.o.,
- Zarządu Dróg i Zieleni w Suwałkach,
- Zarządu Budynków Mieszkalnych TBS Spółka z o.o. w Suwałkach.

Komisja poza tym opiniowała wnioski, stanowiska i projekty umów m. in.:

- wnioski o przyjęciu do planu sprzedaży nieruchomości stanowiących własność Miasta Suwałk,
- wnioski o ustanowienie odpłatnej służebności przesyłu na nieruchomościach będących w zasobie Miasta Suwałk,
- wniosek w sprawie wniesienia składników majątkowych do przekazania w formie aportu przez Miasto Suwałki Przedsiębiorstwu Gospodarki Odpadami w Suwałkach Spółka z o. o.
- wniosek w sprawie sprzedaży składników majątkowych tj. sieci kanalizacji deszczowej Przedsiębiorstwu Wodociągów i Kanalizacji w Suwałkach Sp. z o.o.
- wniosek w sprawie wniesienia składników majątkowych w formie aportu tj. sieci kanalizacji deszczowej do Przedsiębiorstwa Wodociągów i Kanalizacji w Suwałkach Sp. z o.o.
- wniosek Firmy RACIS DEVELOPMENT Sp. z o.o. w Suwałkach
- wniosek o dokonanie zmiany przeznaczenia terenu w miejscowym planie zagospodarowania przestrzennego złożonego przez Kaufland Polska Markety Sp. z o.o. Sp. j.

- 148
- projekt umowy z p. Piotrem Basiewiczem i Pawłem Babińskim działającymi w ramach spółki cywilnej – Premium Invest,
 - projekt umowy z CK Development sp. z o.o. dot. realizacji budynku mieszkalno-usługowego z garażem podziemnym i infrastrukturą towarzyszącą,
 - projekt umowy z Przedsiębiorstwem Budownictwa Ogólnego „Budopol-Suwałki” Hajko sp. j. i osobami prywatnymi,
 - projekt umowy z firmą Evoluos sp. z o.o.,
 - projekt umowy z firmą AM&HP sp. z o.o.,
 - projekt umowy z firmą Imbud sp. z o.o. sp.k. w sprawie realizacji budynku handlowego przy zbiegu dróg: Sejneńska i Przemysłowa,
 - projekt umowy z firmą Tanne sp. z o.o. z siedzibą w Ostrowi Mazowieckiej,
 - projekt umowy z farmą BMW Korona sp. z o.o. dotyczącej budowy budynku mieszkalnego wielorodzinnego z usługami,
 - projekt umowy z firmą MULTI SPV3 sp. z o.o. w sprawie budowy parku handlowego wraz z infrastrukturą,
 - projekt umowy z firmą Yuniversal Development sp. z o. o.
 - projekt umowy z firmą IKP GODLEWSCY s. j.
 - projekt umowy z firmą ALDI Sp. z o. o.

Komisja opiniowała projekty uchwał m. in. w sprawie:

- przyjęcia strategii rozwoju miasta Suwałki,
- przyznania dotacji na prace konserwatorskie, restauratorskie i roboty budowlane przy zabytkach wpisanych do rejestru, znajdujących się na terenie Miasta Suwałki,
- wyrażenia zgody na wydzierżawienie w drodze przetargu na okres 15 lat nieruchomości Przysań Stary Folwark położonych Stary Folwark 55D,
- programu pn. „Ograniczenie niskiej emisji na terenie Gminy Miasta Suwałki” i określenia zasad udzielania dotacji w ramach programu,
- zmiany uchwały w sprawie wyboru metody ustalenia opłaty za gospodarowanie odpadami komunalnymi oraz ustalenia stawki tej opłaty,
- ustalenia kierunków działania w zakresie wdrożenia procedur zmierzających do dalszego rozwoju budownictwa mieszkaniowego na terenie Miasta Suwałki,
- przeprowadzenia na terenie Gminy Miasta Suwałki konsultacji społecznych w sprawie Suwałskiego Budżetu Obywatelskiego jako części budżetu miasta,
- zagospodarowania przestrzennego opracowanych dla poszczególnych terenów Gminy Miasta Suwałki,
- zmian nazw: ulic, rond, skwerów, placów,
- ustanowienia pomników przyrody,
- uchwalenia Programu współpracy Miasta Suwałki z organizacjami pozarządowymi oraz podmiotami, o których mowa w art. 3 ust. 3 ustawy o działalności pożytku publicznego i o wolontariacie,
- przystąpienia Miasta Suwałki do wspólnej realizacji z Miastem Alytus i zabezpieczenia środków finansowych niezbędnych do realizacji projektu „Bądź aktywny – bądź zdrowy – II etap” w ramach Programu Interreg V-A Litwa Polska,
- podziału Gminy Miasta Suwałki na sektory w celu zorganizowania odbierania odpadów komunalnych od właścicieli nieruchomości,
- przystąpienia do przygotowania i opracowania „Strategii Zrównoważonego Rozwoju Miasta Suwałki do roku 2030”

- przeprowadzenia konsultacji społecznych z mieszkańcami miasta Suwałk dotyczących zniesienia sołectw,
- przyjęcia Programu ochrony środowiska dla Miasta Suwałki na lata 2021-2024,
- aktualizacji Założeń do planu zaopatrzenia w ciepło, energię elektryczną i paliwa gazowe Miasta Suwałk,
- przyjęcia Wieloletniego planu rozwoju i modernizacji urządzeń wodociągowych i urządzeń kanalizacyjnych Przedsiębiorstwa Wodociągów i Kanalizacji w Suwałkach Spółka z o.o. na lata 2020 – 2023 oraz na lata 2022–2025,
- określania przystanków komunikacyjnych w Suwałkach, których właścicielem albo zarządcą jest Gmina Miasto Suwałki, warunków i zasad korzystania z nich oraz ustalenia stawki opłat za korzystanie z tych przystanków,
- uchwalenia strefy płatnego parkowania oraz wysokości stawek opłat za parkowanie pojazdów samochodowych na drogach publicznych w strefie i sposobu ich pobierania,
- wysokości opłat i kosztów związanych z usunięciem i przechowywaniem pojazdów,
- zaliczenia dróg wewnętrznych do kategorii dróg gminnych,
- pozbawienia kategorii drogi powiatowej oraz zaliczenia do kategorii drogi powiatowej,
- zmiany Uchwały nr XVII/224/2020 Rady Miejskiej w Suwałkach z dnia 29 stycznia 2020 r. w sprawie przystąpienia do przygotowania i opracowania „Strategii Zrównoważonego Rozwoju Miasta Suwałki do roku 2030”,
- przyjęcia raportu z realizacji „Zintegrowanego Programu Rewitalizacyjnego Miasta Suwałki na lata 2017-2023”,
- przyjęcia Wieloletniego programu gospodarowania mieszkaniowym zasobem Gminy Miasta Suwałki na lata 2016 - 2020, na lata 2021-2025,
- zwolnienia od podatku od nieruchomości gruntów stanowiących zrekultywowane tereny po górniczych wyrobiskach nadziemnych zajętych na potrzeby prowadzenia działalności w zakresie turystyki, rekreacji i sportu,
- szczegółowego sposobu i zakresu świadczenia usług w zakresie odbierania odpadów komunalnych od właścicieli nieruchomości i zagospodarowania tych odpadów w zamian za uiszczoną przez właściciela nieruchomości opłatę za gospodarowanie odpadami komunalnymi,
- udzielenia bonifikaty od opłaty za przekształcenie prawa użytkowania wieczystego gruntów zabudowanych na cele mieszkaniowe w prawo własności tych gruntów,
- ustalenia zasad udzielania bonifikaty od ceny nieruchomości stanowiących własność Gminy Miasta Suwak, sprzedawanych na rzecz dotychczasowych najemców z przeznaczeniem na cele mieszkaniowe,
- programu pomocy de minimis w zakresie zwolnień od podatku od nieruchomości dla przedsiębiorców tworzących nowe miejsca pracy związane z inwestycjami początkowymi na terenie Miasta Suwałk,
- wprowadzenia za część roku 2021, zwolnienia od podatku od nieruchomości: gruntów, budynków i budowli, związanych z prowadzeniem działalności gospodarczej, grupom przedsiębiorców, których płynność finansowa uległa pogorszeniu w związku z ponoszeniem negatywnych konsekwencji ekonomicznych z powodu COVID – 19,
- zmiany Uchwały nr XIV/154/2019 Rady Miejskiej w Suwałkach z dnia 25 września 2019 r. w sprawie ustalenia zasad wynajmowania lokali mieszkalnych wchodzących w skład mieszkaniowego zasobu Gminy Miasta Suwaki zmienionej w części Uchwałą nr XXIII/304/2020 Rady Miejskiej w Suwałkach z dnia 30 czerwca 2020 r.

- 150
- określenia zasad przeprowadzenia naboru wniosków o zawarcie umów najmu lokali mieszkalnych, kryteriów pierwszeństwa, zasad przeprowadzenia oceny punktowej, obowiązkowej kaucji w ramach zawieranych przez Gminę Miasto Suwałki z inwestorem umów o finansowym jej udziale w budowie,
 - ułatwienia w prowadzeniu handlu w piątki i soboty przez rolników i ich domowników,
 - przyjęcia Planu zrównoważonego rozwoju publicznego transportu zbiorowego dla Miasta Suwałk na lata 2022-2030,
 - wyrażenia zgody na zawarcie porozumienia międzygminnego w sprawie wspólnej realizacji zadania w zakresie lokalnego transportu zbiorowego,
 - powierzenia Prezydentowi Miasta Suwałk uprawnień do ustalania opłat za odprowadzanie wód opadowych i roztopowych,
 - powierzenia Prezydentowi Miasta Suwałk uprawnień do ustalania opłat za gospodarowania odpadami przez Przedsiębiorstwo Gospodarki Odpadami w Suwałkach Sp. z o.o.,
 - powołania Związku ZIT i zasad współpracy jednostek samorządu terytorialnego Miejskiego Obszaru Funkcjonalnego Suwałk, służących realizacji zadań w ramach Zintegrowanych Inwestycji Terytorialnych, w perspektywie finansowej 2021-2027,
 - przepisów porządkowych związanych z przewozem osób i ich bagażu taksówkami na terenie miasta Suwałki,
 - współpracy Miasta Suwałk z Miastem Tarnopol na Ukrainie,
 - współpracy Miasta Suwałk z Powiatem Cesis na Łotwie,
 - nabycia odrębnej własności lokali,
 - wyrażenia zgody na bezprzetargowe wydzierżawienie na okres 10 lat części nieruchomości Lotniska Suwałki pod budowę stacji tankowania samolotów, którego trwałym zarządcą jest Zarząd Dróg i Zieleni w Suwałkach,
 - określenia zasad wyznaczania składu oraz zasad działania Komitetu Rewitalizacji Miasta Suwałk,
 - wyznaczenia obszaru zdegradowanego i obszaru rewitalizacji Miasta Suwałk,
 - uprawnień do bezpłatnych przejazdów autobusami komunikacji miejskiej na terenie miasta Suwałk oraz na terenie gminy Suwałki,
 - przystąpienia do sporządzenia Gminnego Programu Rewitalizacji Miasta Suwałk,
 - przyjęcia Programu Rozwoju Przedsiębiorczości Miasta Suwałk do 2030 r.,
 - ustalenia maksymalnej liczby zezwoleń na sprzedaż napojów alkoholowych na terenie Miasta Suwałk,
 - przystąpienia Miasta Suwałki do opracowania „Miejskiego Planu Adaptacji do zmian klimatu Miasta Suwałki”,
 - przyjęcia Strategii Promocji Miasta Suwałki do roku 2027, z perspektywą do 2030 r.,
 - wyrażenia zgody na zbycie akcji w spółce Agencja Rozwoju Regionalnego „ARES” S.A. z siedzibą w Suwałkach,
 - wzniesienia pomnika Aleksandry Piłsudskiej,
 - zmiany uchwały nr XXVII/357/2020 Rady Miejskiej w Suwałkach z dnia 23 grudnia 2020 r. w sprawie przyjęcia Wieloletniego programu gospodarowania mieszkaniowym zasobem Gminy Miasta Suwałki na lata 2021-2025,
 - uchwalenia założeń do planu zaopatrzenia w ciepło, energię elektryczną i paliwa gazowe dla Miasta Suwałk na lata 2023-2037,
 - powierzenia Przedsiębiorstwu Wodociągów i Kanalizacji w Suwałkach Spółka z ograniczoną odpowiedzialnością realizacji zadania własnego Miasta Suwałki w zakresie zapewnienia zastępczego wywozu nieczystości ciekłych,

- określenia wymagań, jakie powinien spełniać przedsiębiorca ubiegający się o uzyskanie zezwolenia na prowadzenie działalności w zakresie opróżniania zbiorników bezodpływowych lub osadników w instalacjach przydomowych oczyszczalni ścieków i transportu nieczystości ciekłych z terenu Miasta Suwałk,
- zmiany uchwały nr XXXVI/470/2021 Rady Miejskiej w Suwałkach z dnia 29 września 2021 r. w sprawie określenia warunków udzielania bonifikat oraz wysokości stawki procentowej bonifikaty przy sprzedaży lokali mieszkalnych z zasobu mienia gminnego Miasta Suwałk,
- określenia szczegółowych warunków sprzedaży nieruchomości gruntowych na rzecz ich użytkowników wieczystych,
- przyjęcia Gminnego Programu Rewitalizacji Miasta Suwałki do roku 2030,
- przyznania dotacji na realizację inwestycji pt. „Remont zachodniej i wschodniej elewacji Konkatedry pw. św. Aleksandra w Suwałkach”,
- przyznania dotacji na realizację inwestycji pt. „Remont Kościoła Ewangelicko Augsburskiego pw. Świętej Trójcy w Suwałkach”,
- przyjęcia „Strategii rozwoju ponadlokalnego Miejskiego Obszaru Funkcjonalnego Suwałk 2030”,
- przyjęcia „Listy projektów zintegrowanych Miejskiego Obszaru Funkcjonalnego Suwałk”,
- zatwierdzenia wniosku Prezydenta Miasta Suwałk o wsparcie ze środków Rządowego Funduszu Rozwoju Mieszkalnictwa na sfinansowanie objęcia udziałów w istniejącym Towarzystwie Budownictwa Społecznego Zarząd Budynków Mieszkalnych w Suwałkach TBS Sp. z o.o.
- zmiany uchwały w sprawie podziału Gminy Miasta Suwałki na sektory w celu zorganizowania odbierania odpadów komunalnych od właścicieli nieruchomości.

Komisja omawiała, analizowała i opiniowała regulaminy, programy, raporty, sprawozdania i informacje m.in.:

- Regulamin utrzymania czystości i porządku na terenie miasta Suwałk,
- Regulamin dostarczania wody i odprowadzania ścieków przez Przedsiębiorstwo Wodociągów i Kanalizacji w Suwałkach Sp. z o. o.
- Sprawozdanie oceniające realizację zapisów „Programu Rozwoju Przedsiębiorczości w Suwałkach na lata 2014 – 2020”,
- Sprawozdania z wykonania Suwałskiego Budżetu Obywatelskiego,
- Sprawozdanie z działań podejmowanych na terenie nadzoru wodnego w Suwałkach na obszarach Powiatów Suwałki, Sejny, Augustów,
- Informację z konsultacji społecznych dotyczących projektu uchwały Rady Miejskiej w Suwałkach w sprawie przeprowadzenia na terenie Gminy Miasta Suwałki konsultacji społecznych w sprawie Suwałskiego Budżetu Obywatelskiego jako części budżetu miasta,
- Informację z rozliczenia dotacji przyznanych na prace konserwatorskie, restauratorskie i roboty budowlane przy zabytkach wpisanych do rejestru, znajdujących się na terenie Miasta Suwałki,
- Informację z konsultacji społecznych dotyczących projektu uchwały Rady Miejskiej w Suwałkach w sprawie uchwalenia Programu współpracy Miasta Suwałk z organizacjami pozarządowymi oraz podmiotami, o których mowa w art. 3 ust. 3 ustawy o działalności pożytku publicznego i o wolontariacie,
- Informację z realizacji programu pn. „Ograniczenie niskiej emisji na terenie Gminy Miasta Suwałki”,

- Informację dotyczącą Programu Priorytetowego „Ciepłe Mieszkanie”,
- Informację o suwalskiej autobusowej komunikacji miejskiej,
- Informację z konsultacji społecznych do projektu zmiany uchwały w sprawie określenia stref cen i cen maksymalnych obowiązujących przy przewozie osób i ładunków taksówkami na terenie Miasta Suwałk,
- Informację dotyczącą zarządzenia w sprawie ograniczeń na terenie miasta Suwałki w ruchu pojazdów ciężarowych o dopuszczalnej masie całkowitej powyżej 14 ton i 18 ton z wyłączeniem autobusów,
- Informację podsumowującą przebieg i wyniki konsultacji społecznych projektu uchwały w sprawie przyjęcia Gminnego Programu Rewitalizacji Miasta Suwałk do 2030 roku,
- Informację dotyczącą wykazu ulic do zaliczenia do kategorii dróg gminnych,
- Informację dotyczącą wykazu ulic do pozbawienia kategorii dróg powiatowych,
- Program budowy nawierzchni ulic lokalnych w Suwałkach w latach 2020 -2023 oraz na lata 2024-2027 i po 2027,
- Propozycje priorytetowych zadań publicznych do realizacji przez organizacje pozarządowe we współpracy z Miastem Suwałki,
- Raporty o stanie Miasta Suwałki,
- Raport z realizacji Strategii Zrównoważonego Rozwoju Miasta Suwałk do roku 2020 w postaci tabeli wskaźników kontekstowych Strategii oraz „Dokument Implementacyjny do Strategii Zrównoważonego Rozwoju Miasta Suwałki do roku 2020 z perspektywą do roku 2023”,
- Podsumowanie i wyniki w sprawie konsultacji społecznych projektu „Programu Rozwoju Przedsiębiorczości Miasta Suwałki do 2030 r.”,
- Projekt planu rozwoju Przedsiębiorstwa Energetyki Ciepłej w Suwałkach Spółka z ograniczoną odpowiedzialnością na lata 2024-2026

Członkowie Komisji, w zakresie działania komisji, opiniowali projekty budżetu miasta Suwałki i projekty Wieloletniej Prognozy Finansowej Miasta Suwałki oraz przyjmowali sprawozdania z wykonania budżetu miasta.

Przy omawianiu materiałów przedkładanych Komisji obecny był prezydent miasta, zastępcy prezydenta, pracownicy wydziałów Urzędu Miejskiego, kierownicy i pracownicy jednostek miejskich, którzy uzupełniali informacje i wyjaśniali zagadnienia budzące wątpliwości członków Komisji.

Ponadto członkowie Komisji czynnie uczestniczyli w imprezach i uroczystościach oraz akcjach organizowanych na rzecz Miasta i jego mieszkańców.

Przewodniczący
Komisji Strategii i Rozwoju Gospodarczego
Rady Miejskiej w Suwałkach

/-/ Tadeusz Czerwiecki

**Sprawozdanie
z działalności Komisji Finansowo – Budżetowej Rady Miejskiej w Suwałkach
za okres VIII kadencji 2018 – 2024.**

Zgodnie z art. 21 ust. 3 ustawy z dnia 8 marca 1990 r. o samorządzie gminnym (Dz.U. z 2023 r. poz. 40, 572, 1463 i 1688) oraz § 48 ust. 3 Statutu Miasta Suwałk (Dz. Urz. Woj. Podl. z 2023 r. poz. 3743) komisje Rady Miejskiej w połowie kadencji Rady oraz przed jej zakończeniem przedstawiają na sesji sprawozdania ze swojej działalności.

Komisja Finansowo – Budżetowa Rady Miejskiej w Suwałkach została powołana uchwałą nr I/7/2018 Rady Miejskiej w Suwałkach z dnia 22 listopada 2018 r. w sprawie ustalenia nazw i przedmiotu działania stałych komisji Rady Miejskiej w Suwałkach, uchwałą nr I/8/2018 Rady Miejskiej w Suwałkach z dnia 22 listopada 2018 r. w sprawie ustalenia składów osobowych stałych komisji Rady Miejskiej w Suwałkach oraz uchwałą nr XIII/184/2019 Rady Miejskiej w Suwałkach z dnia 30 października 2019 r. w sprawie ustalenia składów osobowych stałych komisji Rady Miejskiej w Suwałkach, uchwałą nr XXXVII/492/2021 Rady Miejskiej w Suwałkach z dnia 27 października 2021 r. w sprawie zmiany uchwały w sprawie ustalenia składów osobowych stałych komisji Rady Miejskiej w Suwałkach oraz uchwałą nr LXIII/821/2023 Rady Miejskiej w Suwałkach z dnia 6 listopada 2023 r. w sprawie zmiany uchwały w sprawie ustalenia składów osobowych stałych komisji Rady Miejskiej w Suwałkach.

Do składu Komisji zostali powołani radni:

1. Andrzej Turowski – przewodniczący Komisji,
2. Jacek Roszkowski – wiceprzewodniczący Komisji,
3. Bogdan Bezdziecki
4. Sylwester Cimochoński
5. Monika Lipińska (mandat radnej od 6 listopada 2023 r.)
6. Anna Ruszewska
7. Łukasz Wojno (mandat radnego od 27 października 2021 r.)

– Sławomir Sieczkowski (rezygnacja z mandatu radnego w dniu 30 września 2021 r.)

– Jacek Niedźwiedzki (wybrany na Posła na Sejm RP 15 października 2023 r.)

Komisja pracowała zgodnie z regulaminem przyjętym na posiedzeniu w dniu 5 grudnia 2018 r. oraz w oparciu o roczne plany pracy, przyjmowane na dany rok kalendarzowy i akceptowane przez członków Komisji.

W okresie sprawozdawczym Komisja odbyła 70 posiedzeń odbywających się w siedzibie Urzędu Miejskiego w Suwałkach. Na posiedzeniach były omawiane i opiniowane tematy wynikające z planu pracy oraz tematy skierowane przez prezydenta miasta, dyrektorów jednostek miejskich i radnych.

Przebieg posiedzeń został odzwierciedlony w protokołach.

Komisja zaopiniowała 464 projekty uchwał, które zostały skierowane na sesje Rady Miejskiej w Suwałkach oraz wypracowała 478 opinii dotyczących wniosków, raportów, umów, projektów uchwał.

Komisja w trakcie kadencji zajmowała się sprawami dotyczącymi:

- budżetu miasta,
- budżetu obywatelskiego jako części budżetu Miasta Suwałk, wieloletnich prognoz finansowych Miasta Suwałki,
- wysokości zobowiązań,
- zadań inwestycyjnych
- podatków i opłat lokalnych,
- raportów, programów, sprawozdań i planów, programów rozwoju gospodarczego i przedsiębiorczości,
- określania zasad udzielania i trybu rozliczania dotacji budżetowych, zasad gospodarowania nieruchomościami mienia gminnego miasta Suwałk,
- planów zagospodarowania przestrzennego miasta Suwałk,
- zatwierdzania taryf dla zbiorowego zaopatrzenia w wodę i zbiorowego odprowadzania ścieków,
- selektywnej zbiórki odpadów komunalnych,
- pomocy de minimis w zakresie zwolnień od podatku od nieruchomości dla przedsiębiorców tworzących nowe miejsca pracy związane z inwestycjami początkowymi na terenie Miasta Suwałk,

Komisja analizowała działalność spółek i zakładów komunalnych:

- Przedsiębiorstwo Gospodarki Odpadami w Suwałkach Spółka z o. o.,
- Zarządu Budynków Mieszkalnych TBS Spółka z o.o. w Suwałkach,
- Przedsiębiorstwa Energetyki Ciepłej w Suwałkach Spółka z o. o.,
- Przedsiębiorstwa Gospodarki Komunalnej w Suwałkach Spółka z o. o.,
- Przedsiębiorstwa Wodociągów i Kanalizacji w Suwałkach Spółka z o.o.,
- Parku Naukowo – Technologicznego Polska - Wschód w Suwałkach Sp. z o.o.,
- Zarządu Dróg i Zieleni w Suwałkach.

Komisja poza tym opiniowała wnioski, stanowiska, projekty umów m.in.:

- umowy z p. Piotrem Basiewiczem i Pawłem Babińskim działającymi w ramach spółki cywilnej – Premium Invest,
- umowy z CK, Development sp. z o.o. dot, realizacji budynku mieszkalno-usługowego z garażem podziemnym i infrastrukturą towarzyszącą,
- umowy z Przedsiębiorstwem Budownictwa Ogólnego „Budopol-Suwałki” Hajko sp. j. i osobami prywatnymi,
- umowy z firmą Evoluos sp. z.o.o.,
- umowy z firmą AM&HP sp. z o.o.,
- umowy z firmą Imbud sp. z o.o. sp.k. w sprawie realizacji budynku handlowego przy zbiegu dróg: Sejneńska i Przemysłowa,
- umowy z firmą Tanie sp. z o.o. z siedzibą w Ostrowi Mazowieckiej,
- umowy z firmą BMW Korona sp. z o.o. dotyczącej budowy budynku mieszkalnego wielorodzinnego z usługami,

- umowy z firmą MULTI SPV3 sp. z o.o. w sprawie budowy parku handlowego wraz z infrastrukturą
- umowy z firmą Yuniversal Development sp. z o.o.
- umowy z firmą IKP GODLEWSCY Sp. z o.o.
- umowy z firmą ALDI Sp. z o.o.
- umowy z firmą Rutkowski Commercial Sp. komandytowa

Komisja opiniowała projekty uchwał m. in. w sprawie:

- przyjęcia Programu opieki nad zwierzętami bezdomnymi oraz zapobiegania bezdomności zwierząt na terenie Miasta Suwałk,
- przyznania dotacji na prace konserwatorskie, restauratorskie i roboty budowlane przy zabytkach wpisanych do rejestru, znajdujących się na terenie Miasta Suwałk,
- wyrażenia zgody na wydzierżawienie w drodze przetargu na okres 15 lat nieruchomości Przystań Stary Folwark położonych Stary Folwark 55D,
- programu pn. „Ograniczenie niskiej emisji na terenie Gminy Miasta Suwałki” i określenia zasad udzielania dotacji w ramach programu,
- ustalenia kierunków działania w zakresie wdrożenia procedur zmierzających do dalszego rozwoju budownictwa mieszkaniowego na terenie Miasta Suwałk,
- wieloletniego programu gospodarowania mieszkaniowym zasobem Gminy Miasta Suwałk na lata 2016-2020 oraz na lata 2021-2025,
- przeprowadzenia na terenie Gminy Miasta Suwałk konsultacji społecznych w sprawie Suwalskiego Budżetu Obywatelskiego jako części budżetu miasta,
- miejscowego planu zagospodarowania przestrzennego terenu położonego pomiędzy aresztem śledczym i obszarem leśnym w Suwałkach,
- zagospodarowania przestrzennego opracowanych dla poszczególnych terenów Gminy Miasta Suwałk,
- wysokości stawek opłat za zajęcie pasa drogowego dróg publicznych, których zarządcą jest Zarząd Dróg i Zieleni w Suwałkach,
- przystąpienia Miasta Suwałk do wspólnej realizacji z Miastem Alytus i zabezpieczenia środków finansowych niezbędnych do realizacji projektu „Bądź aktywny – bądź zdrowy – II etap” w ramach Programu Interreg V-A Litwa Polska,
- przyjęcia programu polityki zdrowotnej pn.: „ZDROWA JESIEŃ profilaktyczne szczepienia przeciwko grypie mieszkańców Suwałk powyżej 65 roku życia”,
- przyjęcia programu działań zmierzających do poprawy warunków życia mieszkańców miasta Suwałk „Suwalska Karta Mieszkańca”,
- przyjęcia „Programu szczepień przeciwko wirusowi brodawczaka ludzkiego dla mieszkanki Suwałk”,
- zmiany uchwały w sprawie wyboru metody ustalenia opłaty za gospodarowanie odpadami komunalnymi oraz ustalenia stawki tej opłaty,
- podziału Gminy Miasta Suwałk na sektory w celu zorganizowania odbierania odpadów komunalnych od właścicieli nieruchomości,
- przystąpienia do przygotowania i opracowania „Strategii Zrównoważonego Rozwoju Miasta Suwałk do roku 2030”,
- zmiany uchwały w sprawie określenia trybu postępowania o udzielenie dotacji, sposobu jej rozliczenia oraz sposobu kontroli dotacji celowych dla rodzinnych ogródków działkowych,

- przeprowadzenia konsultacji społecznych z mieszkańcami Miasta Suwałk dotyczących zniesienia sołectw,
- zmiany uchwały w sprawie określenia warunków i trybu finansowania rozwoju sportu w Mieście Suwałki,
- wyrażenia woli Miasta Suwałki utworzenia MKS Ślępsk Małow Suwałki Spółka z ograniczoną odpowiedzialnością oraz objęcia udziałów w tej spółce,
- określania przystanków komunikacyjnych w Suwałkach, których właścicielem albo zarządcą jest Gmina Miasto Suwałki, warunków i zasad korzystania z nich oraz ustalenia stawki opłat za korzystanie z tych przystanków,
- uchwalenia strefy płatnego parkowania oraz wysokości stawek opłat za parkowanie pojazdów samochodowych na drogach publicznych w strefie i sposobu ich pobierania,
- wysokości opłat i kosztów związanych z usunięciem i przechowywaniem pojazdów
- zmiany uchwały w sprawie opłat za przejazdy autobusami komunikacji miejskiej na terenie miasta Suwałk oraz na terenie gminy Suwałki,
- zmiany Uchwały nr XVII/224/2020 Rady Miejskiej w Suwałkach z dnia 29 stycznia 2020 r. w sprawie przystąpienia do przygotowania i opracowania „Strategii Zrównoważonego Rozwoju Miasta Suwałki do roku 2030”,
- przyjęcia raportu z realizacji „Zintegrowanego Programu Rewitalizacyjnego Miasta Suwałki na lata 2017 – 2023”,
- ustalenia zasad wynajmowania lokali mieszkalnych wchodzących w skład mieszkaniowego zasobu Gminy Miasta Suwałki,
- zwolnienia od podatku od nieruchomości gruntów stanowiących zrekultywowane tereny po górniczych wyrobiskach nadziemnych zajętych na potrzeby prowadzenia działalności w zakresie turystyki, rekreacji i sportu,
- Regulaminu dostarczania wody i odprowadzania ścieków, szczegółowego sposobu i zakresu świadczenia usług w zakresie odbierania odpadów komunalnych od właścicieli nieruchomości i zagospodarowania tych odpadów w zamian za uiszczoną przez właściciela nieruchomości opłatą za gospodarowanie odpadami komunalnymi,
- wyrażenia zgody na złożenie wniosku o wsparcie ze środków Rządowego Funduszu Rozwoju Mieszkalnictwa na sfinansowanie objęcia udziałów w istniejącym Towarzystwie Budownictwa Społecznego Zarząd Budynków Mieszkalnych w Suwałkach TBS sp. z o. o.,
- określenia górnych stawek opłat ponoszonych przez właścicieli nieruchomości, którzy pozbywają się z terenu nieruchomości nieczystości ciekłych oraz właścicieli nieruchomości, którzy nie są obowiązani do ponoszenia opłat za gospodarowanie odpadami komunalnymi na rzecz Miasta Suwałk,
- udzielania bonifikaty od opłaty za przekształcenie prawa użytkowania wieczystego gruntów zabudowanych na cele mieszkaniowe w prawo własności tych gruntów,
- ustalenia zasad udzielania bonifikaty od ceny nieruchomości stanowiących własność Gminy Miasta Suwałk, sprzedawanych na rzecz dotychczasowych najemców z przeznaczeniem na cele mieszkaniowe,
- przyjęcia Kompleksowej koncepcji organizacji usług transportowych door-to-door na terenie Miasta Suwałki w okresie od 1 czerwca 2021 do 30 listopada 2023 r.,
- wprowadzenia za część roku 2021, zwolnienia od podatku od nieruchomości: gruntów, budynków i budowli, związanych z prowadzeniem działalności gospodarczej, grupom przedsiębiorców, których płynność finansowa uległa pogorszeniu w związku z ponoszeniem negatywnych konsekwencji ekonomicznych z powodu COVID-19,

- określenia szczegółowych zasad, sposobu i trybu umarzania, odraczania spłaty i rozkładania na raty należności pieniężnych mających charakter cywilnoprawny, przypadających Miastu Suwałki lub jego jednostkom organizacyjnym oraz warunków dopuszczalności pomocy publicznej, w których ulga stanowić będzie pomoc publiczną,
- zmiany Uchwały nr XII/154/2019 Rady Miejskiej w Suwałkach z dnia 25 września 2019 r. w sprawie ustalenia zasad wynajmowania lokali mieszkalnych wchodzących w skład mieszkaniowego zasobu Gminy Miasta Suwałki zmienionej w części Uchwałą nr XXII/304/2020 Rady Miejskiej w Suwałkach z dnia 30 czerwca 2020 r.,
- programu pomocy de minimis w zakresie zwolnień od podatku od nieruchomości dla przedsiębiorców tworzących nowe miejsca pracy związane z inwestycjami początkowymi na terenie Miasta Suwałk,
- określenia stawek w podatku od nieruchomości,
- stawek podatku od środków transportowych,
- opłaty targowej,
- określenia średniej ceny jednostki paliwa w mieście Suwałki,
- uchylenia uchwały w sprawie wprowadzenia oraz określenia wysokości stawki opłaty prolongacyjnej,
- zwolnień od podatku od nieruchomości, stanowiących pomoc na infrastrukturę sportową i wielofunkcyjną infrastrukturę rekreacyjną,
- powierzenia Prezydentowi Miasta Suwałk uprawnień do ustalania opłat za korzystanie z systemu roweru publicznego w mieście Suwałki pn. SUWER,
- suwalskiego bonu żłobkowego,
- zmiany uchwały w sprawie przyjęcia Programu wspierania rozwoju uczniów zdolnych „Zdolny Suwalczanin”,
- ustanowienia i zasad przyznawania stypendium artystycznego Prezydenta Miasta Suwałk dla dzieci i młodzieży,
- zmiany uchwały w sprawie ustalenia wysokości opłat za pobyt dziecka w żłobku prowadzonym przez Miasto Suwałki oraz określenia maksymalnej opłaty za wyżywienie w żłobku,
- zmiany uchwały w sprawie określenia zasad rozliczania i obniżania tygodniowego obowiązkowego wymiaru godzin zajęć nauczycielom, w tym zajmującym stanowiska kierownicze oraz tygodniowego obowiązkowego wymiaru godzin zajęć niektórych nauczycieli,
- przyjęcia Regulaminu wynagradzania nauczycieli przedszkoli, szkół i placówek oświatowych, prowadzonych przez Miasto Suwałki,
- określenia warunków i trybu finansowania rozwoju sportu w Mieście Suwałki,
- sposobu ustalania cen i opłat oraz zasad i trybu korzystania z obiektów i urządzeń Ośrodka Sportu i Rekreacji w Suwałkach oraz przedszkoli, szkół i placówek oświatowych prowadzonych przez Miasto Suwałki,
- zmiany uchwały w sprawie trybu udzielania i rozliczania dotacji udzielanych publicznym i niepublicznym przedszkolom, innym formom wychowania przedszkolnego, szkołom, w tym szkołom podstawowym, w których zorganizowano oddział przedszkolny i placówkom z terenu Miasta Suwałki, trybu przeprowadzania kontroli prawidłowości pobrania i wykorzystania tych dotacji oraz terminu i sposobu rozliczenia ich wykorzystania,
- utworzenia Centrum Usług Wspólnych w Suwałkach oraz nadania statutu,

- wyrażenia woli przyznania dotacji celowej Suwalskiemu Ośrodkowi Kultury w celu zapewnienia wkładu własnego do projektu pn.: „Suwalski Blues Festival – czynnik rozwoju społecznego i gospodarczego miasta Suwałk” w ramach programu Kultura finansowanego z III transzy funduszy BOG działanie „Poprawa dostępu do kultury i sztuki”,
- podziału samorządowej instytucji kultury – Muzeum Okręgowego w Suwałkach poprzez wyłączenie z jego struktur oddziału- Centrum Sztuki Współczesnej – Galerii Andrzeja Strumiłły i włączenia jej do samorządowej instytucji kultury – Suwalskiego Ośrodka Kultury pod nazwą – Galeria Sztuki „Stara Łaźnia”,
- rozpatrzenia ponownie złożonego wniosku przez sołtysa Sołectwa Dubowo I dotyczącego przeznaczenia środków funduszu sołeckiego
- uchylenia uchwały w sprawie wyodrębnienia funduszu sołeckiego,
- wyrażenia zgody na zawarcie porozumień międzygminnych w sprawie wspólnej realizacji zadań w zakresie opieki nad bezdomnymi zwierzętami,
- przystąpienia do opracowania i realizacji programu polityki zdrowotnej „Kajtek – program dofinansowania do leczenia niepłodności metodą zapłodnienia pozaustrojowego dla mieszkańców Miasta Suwałki w latach 2022-2024”,
- określenia zasad przeprowadzenia naboru wniosków o zawarcie umów najmu lokali mieszkalnych, kryteriów pierwszeństwa, zasad przeprowadzenia oceny punktowej, obowiązkowej kaucji w ramach zawieranych przez Gminę Miasto Suwałki z inwestorem umów o finansowym jej udziale w budowie
- wyrażenia zgody na zawarcie porozumienia międzygminnego w sprawie wspólnej realizacji zadania w zakresie lokalnego transportu zbiorowego,
- opłaty za pobyt w placówce zapewniającej opiekę oraz wsparcie osobom nietrzeźwym,
- podniesienia wysokości wynagrodzenia dla rodzin zastępczych zawodowych oraz prowadzącemu rodzinny dom dziecka,
- zwolnienia od podatku od nieruchomości budynków mieszkalnych lub ich części, które zostały zajęte przez uchodźców z Ukrainy w celu zakwaterowania,
- zmiany uchwały w sprawie określenia zasad, trybu przyznawania i pozbawiania oraz rodzaju i wysokości stypendiów sportowych oraz nagród i wyróżnień w Mieście Suwałki,
- określenia średniej ceny jednostki paliwa w Mieście Suwałki w roku szkolnym 2022/2023 do zwrotu kosztów przewozu dzieci i uczniów niepełnosprawnych oraz rodziców,
- współpracy Miasta Suwałk z Miastem Tarnopol na Ukrainie,
- współpracy Miasta Suwałk z Powiatem Cesis na Łotwie,
- określenia zadań Miasta Suwałki realizowanych ze środków Państwowego Funduszu Rehabilitacji Osób Niepełnosprawnych,
- przewozu osób niepełnosprawnych oraz warunków korzystania i odpłatności za te usługi na terenie Miasta Suwałki,
- utworzenia ośrodka wsparcia Klubu „Senior+” w Suwałkach,
- przyjęcia Programu osłonowego w zakresie zmniejszenia wydatków mieszkańców Miasta Suwałk z tytułu opłat za gospodarowanie odpadami komunalnymi na lata 2022-2024,
- uprawnień do bezpłatnych przejazdów autobusami komunikacji miejskiej na terenie miasta Suwałk oraz na terenie gminy Suwałki,

- podwyższenia kryterium dochodowego uprawniającego do posiłku, posiłku z dowozem, świadczenia pieniężnego na zakup posiłku lub żywności albo świadczenia rzeczowego w postaci produktów żywnościowych,
- ustalenia wysokości opłat za korzystanie z wychowania przedszkolnego dzieci objętych wychowaniem przedszkolnym do końca roku szkolnego w roku kalendarzowym, w którym kończą 6 lat oraz warunków zwolnienia z tych opłat, w przedszkolach publicznych prowadzonych przez Miasto Suwałki,
- obniżenia wysokości wskaźników procentowych określających wysokość dodatku mieszkaniowego,
- przyjęcia programu polityki zdrowotnej „Kajtek – program dofinansowania do leczenia niepłodności metodą zapłodnienia pozaustrojowego dla mieszkańców Miasta Suwałki w latach 2023-2025”,
- zmiany uchwały Rady Miejskiej w Suwałkach dotyczącej wprowadzenia w Mieście Suwałki bonu na szczepienie przeciw wirusowi brodawczaka ludzkiego,
- wyrażenia zgody na zbycie akcji w spółce Agencja Rozwoju Regionalnego „ARES” S.A. z siedzibą w Suwałkach,
- wzniesienia pomnika Aleksandry Piłsudskiej,
- zmiany uchwały w sprawie określenia zasad, trybu przyznawania i pozbawiania oraz rodzaju i wysokości stypendiów sportowych oraz nagród i wyróżnień w Mieście Suwałki,
- przyznania dotacji na realizację inwestycji pt. „Remont zachodniej i wschodniej elewacji Konkatedry pw. św. Aleksandra w Suwałkach”,
- przyznania dotacji na realizację inwestycji pt. „Remont Kościoła Ewangelicko-Augsburskiego pw. Świętej Trójcy w Suwałkach”,
- przyjęcia Programu osłonowego w zakresie ograniczania skutków niedożywienia w Mieście Suwałki na lata 2024-2028,
- podwyższenia kryterium dochodowego uprawniającego do posiłku, posiłku z dowozem, świadczenia pieniężnego na zakup posiłku lub żywności albo świadczenia rzeczowego w postaci produktów żywnościowych dla osób i rodzin objętych wieloletnim rządowym programem „Posiłek w szkole i w domu” na lata 2024-2028,
- szczegółowych zasad ponoszenia odpłatności za pobyt w ośrodkach wsparcia i mieszkaniach treningowych lub wspomaganych,
- zasad zwrotu wydatków za świadczenia z pomocy społecznej,
- przyjęcia Miejskiego Programu Osłonowego „Wieloraczki 3+” w Suwałkach,
- przyjęcia programu działań zmierzających do poprawy warunków życia mieszkańców miasta Suwałki pn. „Suwalska Karta Mieszkańca”,
- powołania Związku ZIT i zasad współpracy jednostek samorządu terytorialnego Miejskiego Obszaru Funkcjonalnego Suwałk, służących realizacji zadań w ramach Zintegrowanych Inwestycji Terytorialnych, w perspektywie finansowej 2021–2027,
- zmian w budżecie Miasta
- zmian w Wieloletniej Prognozie Finansowej Miasta Suwałki na lata 2019 – 2040 oraz 2024 – 2029 wraz z prognozą kwoty długu i spłat zobowiązań na lata 2024 – 2041

Komisja omawiała, analizowała i opiniowała informacje, raporty, regulaminy, sprawozdania m. in.:

- Informacja z realizacji Programu pn. „Ograniczanie niskiej emisji na terenie Gminy Miasta Suwałki,

- Informacja z konsultacji społecznych dotyczących projektu Uchwały Rady Miejskiej w Suwałkach w sprawie przyjęcia Programu opieki nad zwierzętami bezdomnymi oraz zapobiegania bezdomności zwierząt na terenie Miasta Suwałk,
- Informacja Prezydenta Miasta Suwałki o zgłoszonych żądaniach odszkodowawczych w związku z uchwaleniem lub zmianą miejscowych planów zagospodarowania przestrzennego oraz o wydanych decyzjach o naliczeniu opłaty,
- Informacja z konsultacji społecznych projektu uchwały Rady Miejskiej w Suwałkach w sprawie określenia warunków i trybu finansowania rozwoju sportu w Mieście Suwałki,
- Informacja z konsultacji społecznych projektu uchwały Rady Miejskiej w Suwałkach w sprawie określenia zasad, trybu przyznawania i pozbawiania oraz rodzaju i wysokości stypendiów sportowych oraz nagród i wyróżnień w Mieście Suwałki,
- Informacja z konsultacji społecznych dotyczących projektu uchwały Rady Miejskiej w Suwałkach w sprawie sposobu ustalania cen i opłat oraz zasad i trybu korzystania z obiektów i urządzeń Ośrodka Sportu i Rekreacji w Suwałkach oraz przedszkoli, szkół i placówek oświatowych prowadzonych przez Miasto Suwałki,
- Informacja o suwalskiej autobusowej komunikacji miejskiej,
- Informacja z konsultacji społecznych dotyczących projektu uchwały Rady Miejskiej w Suwałkach w sprawie przeprowadzenia na terenie Gminy Miasta Suwałki konsultacji społecznych w sprawie Suwalskiego Budżetu Obywatelskiego, jako części budżetu miasta,
- Informacja z konsultacji społecznych dotyczących projektu Miejskiego Programu Profilaktyki i Rozwiązywania Problemów Alkoholowych i Przeciwdziałania Narkomanii w Suwałkach,
- Informacja z realizacji Programu „Suwalska Karta Mieszkańca”,
- Informacja o dotacjach udzielonych na prace konserwatorskie, restauratorskie i roboty budowlane przy zabytkach wpisanych do rejestru, znajdujących się na terenie Miasta Suwałki,
- Informacja z konsultacji społecznych projektu uchwały w sprawie uchwalenia Wieloletniego programu współpracy Miasta Suwałk z organizacjami pozarządowymi na lata 2021-2025,
- Informacja z konsultacji społecznych dotyczących projektu uchwały Rady Miejskiej w Suwałkach w sprawie zmiany uchwały w sprawie uchwalenia Programu współpracy Miasta Suwałk z organizacjami pozarządowymi oraz podmiotami, o których mowa w art. 3 ust. 3 ustawy o działalności pożytku publicznego i o wolontariacie,
- Informacja o suwalskiej autobusowej komunikacji miejskiej,
- Informacja dotycząca funkcjonowania Centrum Usług Wspólnych w Suwałkach,
- Informacja dotycząca rozliczenia rekompensaty wypłaconej PGK w Suwałkach Sp. z o.o. za 2021 r. za realizację usług w zakresie komunikacji miejskiej,
- Raport z realizacji Strategii Zrównoważonego Rozwoju Miasta Suwałk do roku 2020 w postaci tabeli wskaźników kontekstowych Strategii oraz „Dokument Implementacyjny do Strategii Zrównoważonego Rozwoju Miasta Suwałki do roku 2020 z perspektywą do roku 2023”,
- Raport o stanie Miasta Suwałki,
- Regulamin utrzymania czystości i porządku na terenie miasta Suwałk,
- Regulamin Cmentarza Komunalnego w Suwałkach oraz ustalenie Cennika opłat,

- Regulamin dostarczania wody i odprowadzania ścieków przez Przedsiębiorstwo Wodociągów i Kanalizacji w Suwałkach Sp. z o. o. w Suwałkach na obszarach Powiatów Suwałki, Sejny, Augustów,
- Sprawozdanie z realizacji Programu współpracy Miasta Suwałk z organizacjami pozarządowymi oraz podmiotami, o których mowa w art. 3 ust. 3 ustawy z dnia 24 kwietnia 2003 r. o działalności pożytku publicznego i o wolontariacie,
- Sprawozdanie oceniające realizację zapisów „Programu Rozwoju Przedsiębiorczości w Suwałkach na lata 2014 – 2020”,
- Sprawozdanie z wykonania Suwałskiego Budżetu Obywatelskiego,
- Sprawozdanie z działań podejmowanych na terenie nadzoru wodnego,
- Program budowy nawierzchni ulic lokalnych w Suwałkach w latach 2020 – 2023 oraz 2024 – 2027 i po 2027,
- Wniesienie składników majątkowych, w formie aportu, do Przedsiębiorstwa Wodociągów i Kanalizacji w Suwałkach Sp. z o.o.,
- Wniesienie składników majątkowych do przekazania w formie aportu przez Miasto Suwałki Przedsiębiorstwu Gospodarki Odpadami w Suwałkach Spółka z o.o.

Komisja przygotowała zbiorczą opinię w sprawie budżetu miasta na dany rok kalendarzowy oraz przyjmowała sprawozdania finansowe Miasta Suwałki wraz ze sprawozdaniami z wykonania budżetu. Opiniowała także wszelkie zmiany w budżecie miasta.

Opiniowano projekt budżetu miasta Suwałk opracowany zgodnie z zasadami ustawy o finansach publicznych, składający się z właściwego budżetu oraz Wieloletniej Prognozy Finansowej Miasta Suwałki – opracowanej na kolejne lata.

Przy opiniowaniu i analizowaniu przedłożonych Komisji materiałów obecny był prezydent miasta, zastępcy prezydenta, pracownicy Urzędu Miejskiego, pracownicy jednostek i instytucji, którzy uzupełniali informacje i wyjaśniali zainteresowanym zagadnienia budzące wątpliwości.

Ponadto członkowie Komisji Finansowo – Budżetowej czynnie uczestniczyli w imprezach i uroczystościach oraz akcjach organizowanych na rzecz mieszkańców, stanowiących zadania realizacyjne jednostek miejskich.

**Przewodniczący
Komisji Finansowo-Budżetowej
Rady Miejskiej w Suwałkach**

/-/ **Andrzej Turowski**

**Sprawozdanie
z działalności Komisji Skarg, Wniosków i Petycji Rady Miejskiej
w Suwałkach za okres VIII kadencji 2018 – 2024.**

Na podstawie art. 18a ustawy z dnia 8 marca 1990 r. o samorządzie gminnym (Dz. U. z 2023 r. poz. 40, 572, 1463 i 1688) rada gminy rozpatruje skargi na działania Prezydenta i miejskich jednostek organizacyjnych, wnioski oraz petycje składane przez obywateli.

Komisja Skarg, Wniosków i Petycji Rady Miejskiej w Suwałkach, w obecnym składzie, została powołana w drodze uchwały nr I/6/2018 z dnia 22 listopada 2018 r. w sprawie powołania Komisji Skarg, Wniosków i Petycji Rady Miejskiej w Suwałkach:

1. Kamil Klimek – przewodniczący
2. Krystyna Gwiazdowska – wiceprzewodnicząca
3. Zbigniew Roman De-Mezer
4. Mariola Brygida Karpińska
5. Jacek Roszkowski

Szczegółowe zasady i tryb działania Komisji Skarg, Wniosków i Petycji określa Statut Miasta Suwałk przyjęty uchwałą Nr II/29/2018 z dnia 19 grudnia 2018 r. Rady Miejskiej w Suwałkach.

Komisja Skarg, Wniosków i Petycji odbyła 52 posiedzenia w siedzibie Urzędu Miejskiego w Suwałkach. Wypracowała 85 opinii dotyczących skarg, wniosków i petycji.

Na posiedzeniach były analizowane, omawiane i opiniowane skargi, wnioski i petycje składane do Rady Miejskiej, należące do jej właściwości na zasadach i w trybie określonym ustawami. Przebieg posiedzeń został odzwierciedlony w protokołach.

Komisja przeanalizowała i zaopiniowała 27 projektów uchwał dotyczących skarg, które zostały skierowane na sesje Rady Miejskiej w Suwałkach.

1. Uchwała Nr III/47/2019 w sprawie rozpatrzenia skargi Joanny L. na działalność Prezydenta Miasta Suwałk.
2. Uchwała Nr X/139/2019 w sprawie rozpatrzenia skargi Jerzego Z. na działalność Prezydenta Miasta Suwałk.
3. Uchwała Nr X/140/2019 w sprawie rozpatrzenia skargi Katarzyny B. na działalność Dyrektora Szkoły Podstawowej nr 10 w Suwałkach im. Olimpijczyków Polskich.
4. Uchwała Nr X/141/2019 w sprawie rozpatrzenia skargi Franciszka K. na działalność Dyrektora Miejskiego Ośrodka Pomocy Rodzinie w Suwałkach.
5. Uchwała Nr XII/167/2019 w sprawie skarg Franciszka K. na działalność Dyrektora Miejskiego Ośrodka Pomocy Rodzinie w Suwałkach.
6. Uchwała Nr XII/168/2019 w sprawie skargi Jerzego Z. na działalność Dyrektora Zarządu Dróg i Zieleni w Suwałkach.

7. Uchwała Nr XII/169/2019 w sprawie skargi Elżbiety P. na działalność Dyrektora Zespołu Szkół Technicznych w Suwałkach.
8. Uchwała Nr XXIII/309/2020 w sprawie skargi Teresy D. na działalność Dyrektora Miejskiego Ośrodka Pomocy Rodzinie w Suwałkach.
9. Uchwała Nr XXXIV/461/2021 w sprawie rozpatrzenia skargi na działalność Prezydenta Miasta Suwałk.
10. Uchwała Nr XXXIV/462/2021 w sprawie rozpatrzenia skargi Agnieszki L. na działalność Dyrektora Miejskiego Ośrodka Pomocy Rodzinie w Suwałkach.
11. Uchwała Nr XXXVI/473/2021 w sprawie skargi na Prezydenta Miasta Suwałk.
12. Uchwała Nr XXXIX/514/2021 w sprawie rozpatrzenia skargi na działalność Prezydenta Miasta Suwałk.
13. Uchwała nr XLI/532/2022 w sprawie rozpatrzenia skargi Adama F. na działalność Prezydenta Miasta Suwałk.
14. Uchwała nr XLI/533/2022 w sprawie rozpatrzenia skargi Andrzeja Sz. na działalność Prezydenta Miasta Suwałk.
15. Uchwała nr XLII/542/2022 w sprawie rozpatrzenia skargi Marianny Haliny M. z dnia 13 stycznia 2022 r. na działalność Prezydenta Miasta Suwałk.
16. Uchwała nr XLII/543/2022 w sprawie rozpatrzenia skargi Marianny Haliny M. z dnia 17 stycznia 2022 r. na działalność Prezydenta Miasta Suwałk.
17. Uchwała nr XLVII/602/2022 w sprawie skargi Doroty D. dotyczącej organizacji publicznego transportu zbiorowego w Suwałkach.
18. Uchwała nr XLIX/645/2022 w sprawie skargi Radosława K. na działalność Prezydenta Miasta Suwałk w sprawie zwrotu i przywrócenia prawa jazdy.
19. Uchwała nr XLIX/646/2022 w sprawie skargi Dawida D. na działanie Miejskiego Ośrodka Pomocy Rodzinie w Suwałkach.
20. Uchwała nr LIII/700/2023 w sprawie skargi Anny W. na działalność Prezydenta Miasta Suwałk.
21. Uchwała nr LIII/701/2023 w sprawie skargi mieszkańców ulicy Dwernickiego w Suwałkach w sprawie funkcjonowania centrum handlowego Suwałki Plaza.
22. Uchwała nr LIX/791/2023 w sprawie rozpatrzenia skargi Społeczności „Zielone Suwałki” na działalność Dyrektora Zarządu Dróg i Zieleni w Suwałkach.
23. Uchwała nr LXII/819/2023 w sprawie rozpatrzenia skargi Marka D. na działalność Dyrektora Ośrodka Sportu i Rekreacji w Suwałkach.
24. Uchwała nr LXIV/846/2023 w sprawie rozpatrzenia skargi Marii Jolanty K. na Prezydenta Miasta Suwałk.
25. Uchwała nr LXV/858/2023 w sprawie rozpatrzenia skargi Janusza S. na działalność Prezydenta Miasta Suwałk.
26. Uchwała nr LXVIII/901/2024 w sprawie rozpatrzenia skargi Andrzeja B. na działalność Miejskiego Ośrodka Pomocy Rodzinie w Suwałkach.
27. Uchwała nr LXVIII/902/2024 w sprawie rozpatrzenia skargi Emilii i Radosława Piotra Cz. na działalność Prezydenta Miasta Suwałk.

Komisja przeanalizowała i zaopiniowała 30 projektów uchwał dotyczących petycji, które zostały skierowane na sesje Rady Miejskiej w Suwałkach.

1. Uchwała Nr X/127/2019 w sprawie uwzględnienia petycji Jerzego Z.
2. Uchwała Nr X/128/2019 w sprawie nieuwzględnienia petycji Jacka Żalka Posła na Sejm RP
3. Uchwała Nr X/129/2019 w sprawie nieuwzględnienia petycji Adama F.
4. Uchwała Nr XII/170/2019 w sprawie nieuwzględnienia petycji radcy prawnego Konrada Cezarego Łakomego.
5. Uchwała Nr XIV/209/2019 w sprawie nieuwzględnienia petycji Fundacji Rozwoju Obrotu Bezgotówkowego w Warszawie w sprawie wprowadzenia płatności bezgotówkowych.
6. Uchwała Nr XVII/229/2020 w sprawie uwzględnienia petycji Parafii Rzymskokatolickiej p.w. Matki Bożej Miłosierdzia w Suwałkach.
7. Uchwała Nr XX/255/2020 w sprawie uwzględnienia petycji Andrzeja G.
8. Uchwała Nr XX/256/2020 w sprawie nieuwzględnienia petycji Adama F.
9. Uchwała Nr XXI/280/2020 w sprawie nieuwzględnienia petycji Zofii N
10. Uchwała Nr XXI/281/2020 w sprawie nieuwzględnienia petycji Inicjatorów Akcji „Nie dla nowego projektu herbu Suwałk”.
11. Uchwała Nr XXV/331/2020 w sprawie nieuwzględnienia petycji Karola A. „Stop zagrożeniu zdrowia i życia”.
12. Uchwała Nr XXV/332/2020 w sprawie nieuwzględnienia petycji Piotra C. w sprawie likwidacji sołectwa w Suwałkach.
13. Uchwała Nr XXVIII/377/2021 w sprawie uwzględnienia petycji w sprawie nazwania ronda przy skrzyżowaniu ulic Reja i Daszyńskiego imieniem Wielkiej Orkiestry Świątecznej Pomocy.
14. Uchwała Nr XXX/399/2021 w sprawie nieuwzględnienia petycji w sprawie ochrony ulicy Wigierskiej w Suwałkach.
15. Uchwała Nr XXX/400/2021 w sprawie uwzględnienia petycji w sprawie nadania imienia Radia 5 skwerowi przy ul. Bulwarowej 5 w Suwałkach.
16. Uchwała Nr XXXI/426/2021 w sprawie nieuwzględnienia petycji w sprawie monitorowania ulic Antoniego Patli i ulicy Wincentego Witosa w Suwałkach.
17. Uchwała Nr XXXII/437/2021 w sprawie nieuwzględnienia petycji w sprawie ustawienia Ścieżki Edukacji Ekologicznej oraz przejście na papier ekologiczny.
18. Uchwała Nr XXXIV/463/2021 w sprawie nieuwzględnienia petycji formalnej grupy społecznej w sprawie zaprzestania segregacji sanitarnej – „Stop Segregacji Sanitarnej w Suwałkach”.
19. Uchwała Nr XXXVI/472/2021 w sprawie uwzględnienia petycji Józefa i Hanny B.
20. Uchwała Nr XL/521/2021 w sprawie uwzględnienia petycji korporacji taksówkarskich.
21. Uchwała nr XLVI/585/2022 w sprawie uwzględnienia petycji mieszkańców budynku wielorodzinnego przy ul. Raczkowskiej 185 w Suwałkach.
22. Uchwała nr LIII/699/2023 w sprawie nieuwzględnienia petycji Fundacji Międzynarodowy Ruch na Rzecz Zwierząt – Viva!
23. Uchwała nr LV/721/2023 w sprawie uwzględnienia petycji Korporacji Taksówek Osobowych w Suwałkach.
24. Uchwała nr LV/725/2023 w sprawie uwzględnienia petycji w sprawie zwiększenia świadomości prawnej dotyczącej transplantacji wśród lokalnej społeczności.
25. Uchwała nr LVI/740/2023 w sprawie uwzględnienia petycji mieszkańców w sprawie niewprowadzania strefy płatnego parkowania na ulicy ks. K.A. Hamerszmity w Suwałkach.

26. Uchwała nr LXIV/845/2023 w sprawie uwzględnienia petycji dotyczącej Poradni Psychologiczno-Pedagogicznej w Suwałkach.
27. Uchwała nr LXIV/845/2023 w sprawie uwzględnienia petycji dotyczącej Poradni Psychologiczno-Pedagogicznej w Suwałkach.
28. Uchwała nr LXVII/886/2024 w sprawie uwzględnienia petycji mieszkańców Suwałk o nadanie nazwy nowo powstałemu rondowi u zbiegu ulic Franciszkańskiej i 11 Listopada imienia św. Franciszka z Asyżu.
29. Uchwała nr LXVII/887/2024 w sprawie uwzględnienia petycji mieszkańców dotyczącej poprawy bezpieczeństwa na ulicy Franciszkańskiej w Suwałkach.
30. Uchwała nr LXVIII/903/2024 w sprawie petycji Kamila M. w sprawie zmiany nazewnictwa przystanków komunikacyjnych zarządzanych przez Gminę Miasto Suwałki.

Komisja przeanalizowała i zaopiniowała 28 wniosków.

1. Wniosek o objęcie patronatem modernizowanego lotniska w Suwałkach imienia gen. Witolda Urbanowicza.
2. Wniosek o zmianę nazwy ulicy pn. Kapitana Mieczysława Wojczyńskiego na ulicę im. Dywizjonu 303.
3. Wniosek Wojskowej Komendy Uzupełnień w Suwałkach w sprawie używania herbu Miasta Suwałk.
4. Wniosek MKS Ślępsk Malow Suwałki w sprawie używania herbu Miasta Suwałk.
5. Wniosek Zdzisława G. dot. wykonania ścieżki rowerowej w ciągu ulicy Zastawie w Suwałkach.
6. Wniosek w sprawie nazewnictwa drogowiskazów.
7. Wniosek mieszkańców ulicy Czarnoziem i użytkowników działek w ogródkach działkowych „Jaćwing” dotyczy naprawy drogi dojazdowej do ogródków działkowych.
8. Wniosek SOBOLA BIEL I Spółki z o.o. Spółki Komandytowej w Białymstoku, o ustalenie lokalizacji inwestycji towarzyszącej – zlokalizowanie lokali usługowych.
9. Wniosek Teresy P. w sprawie zmiany Regulaminu Aquaparku.
10. Wniosek Plaza II sp. z o.o. o zwolnienie z podatku od nieruchomości.
11. Wniosek Adama F. w sprawie projektu szybkiej kolei na trasie Suwałki- Białystok.
12. Wniosek Adama F. w sprawie transportu drogowego w mieście Suwałki.
13. Wniosek Antoniego B. w sprawie zamiany działek rolno – budowlanych na działki, które stanowią własność Miasta Suwałk.
14. Wniosek Loretty P. w sprawie likwidacji sklepu monopolowego przy ul. Kowalskiego w Suwałkach.
15. Wniosek Barbary i Sławomira G. w sprawie zmiany miejscowego planu zagospodarowania przestrzennego miasta Suwałk ograniczonego ulicami T. Kościuszki, A. Mickiewicza i rzeką Czarną Hańczą.
16. Wniosek Adama F. o przeprowadzenie konsultacji społecznych w sprawie kierunków lotów z lotniska Suwałki.
17. Wniosek mieszkańców Suwałk o ustanowienie dnia 22 września dniem „Dzień bez Biletu”.
18. Wniosek mieszkańca Suwałk, w sprawie rozważenia zmiany zakresu podmiotowego zwolnienia z podatku od nieruchomości wprowadzonego uchwałą.
19. Wniosek Beaty T. w sprawie usunięcia progu zwalniającego na skrzyżowaniu ulic Powstańców Wielkopolskich i Kawaleryjskiej w Suwałkach.
20. Wniosek Adama F. w sprawie uruchomienia konsultacji społecznych dot. lotniska pasażerskiego w Suwałkach.
21. Wniosek Marianny Haliny M. w sprawie oświetlenia sięgacza na ul. Władysława Łokietka.

22. Wniosek Ogólnopolskiego Stowarzyszenia Kominki i Piece w sprawie przystąpienia/poparcia inicjatywy dot. „apelu e sprawie wprowadzenia zerowej stawki VAT na drewno opałowe”.
23. Wniosek Nadleśnictwa Suwałki w sprawie uznania lasu za ochronny i wniosku o pozbawienie lasu charakteru ochronnego.
24. Wniosek Marianny Haliny M. w sprawie odwołania Prezydenta Miasta Suwałk z zajmowanego stanowiska.
25. Wniosek Marii Jolanty G. w sprawie uwag do protokołu zespołu kontrolującego oraz opinii komisji w sprawie skargi.
26. Wniosek Marka D. w sprawie podjęcia uchwały dot. wygaszenia mandatu radnego.
27. Wniosek marka D. w sprawie odsunięcia radnego Przewodniczącego Komisji Skarg, Wniosków i petycji od udziału w rozpatrywaniu skargi.
28. Wniosek Marka D. w sprawie ponaglenia na bezczynność Dyrektora Ośrodka Sportu i Rekreacji w Suwałkach.

Przy opiniowaniu i analizowaniu przedłożonych skarg, wniosków i petycji obecni byli: skarżący, wnoszący petycje, prezydent miasta, zastępcy prezydenta, pracownicy Urzędu Miejskiego, pracownicy jednostek i instytucji, którzy uzupełniali informacje i wyjaśniali zainteresowanym zagadnienia budzące wątpliwości.

Ponadto członkowie Komisji Skarg, Wniosków i Petycji czynnie uczestniczyli w imprezach i uroczystościach oraz akcjach organizowanych na rzecz mieszkańców, stanowiących zadania realizacyjne jednostek miejskich.

***Przewodniczący
Komisji Skarg, Wniosków i Petycji
Rady Miejskiej w Suwałkach***

/-/ Kamil Klimek

**Sprawozdanie
z działalności Komisji Rewizyjnej Rady Miejskiej w Suwałkach
za okres VIII kadencji 2018-2024 r.**

Na podstawie art. 18a ustawy z dnia 8 marca 1990 r. o samorządzie gminnym (Dz. U. z 2023 r. poz. 40, 572, 1463 i 1688) rada gminy kontroluje działalność wójta, gminnych jednostek organizacyjnych oraz jednostek pomocniczych gminy, w tym celu powołuje komisję rewizyjną.

Komisja Rewizyjna Rady Miejskiej w Suwałkach, w obecnym składzie, została powołana w drodze uchwały nr I/5/2018 z dnia 22 listopada 2018 r. w sprawie powołania Komisji Rewizyjnej Rady Miejskiej w Suwałkach:

1. Zbigniew Roman De-Mezer - przewodniczący
2. Stanisław Kulikowski – wiceprzewodniczący
3. Kamil Klimek
4. Jarosław Schabieński

Szczegółowe zasady i tryb działania Komisji Rewizyjnej określa Statut Miasta Suwałk przyjęty uchwałą Nr XXXIII/394/2017 Rady Miejskiej w Suwałkach z dnia 31 maja 2017 r. w sprawie uchwalenia *Statutu Miasta Suwałk* (Dz. Urz. Woj. Podlaskiego z 2023r. poz.3743) w przepisach § 55-66.

Zgodnie z § 63 ust. 2 Statutu Miasta Suwałk Komisja Rewizyjna przedkłada sprawozdanie z realizacji rocznych planów kontroli.

Komisja Rewizyjna odbyła 25 posiedzeń w kadencji 2018-2024 r. oraz dokonała 21 kontroli wynikających z Planu kontroli Komisji Rewizyjnej Rady Miejskiej w Suwałkach.

Tematyka zakończonych postępowań kontrolnych wynikających z Planu kontroli Komisji Rewizyjnej Rady Miejskiej w Suwałkach dotyczyła:

1. Kontroli w zakresie realizacji zadań statutowych w Placówce Opiekuńczo – Wychowawczej w Suwałkach.
2. Kontroli w zakresie sprawozdania rocznego z wykonania budżetu miasta Suwałk za 2018 rok, sprawozdania finansowego Miasta Suwałki za 2018 rok oraz informacji o stanie mienia jednostki samorządu terytorialnego.
3. Kontroli w zakresie realizacji zadań statutowych w Szkole Podstawowej nr 7 w Suwałkach.
4. Kontroli w zakresie realizacji zadań statutowych w I Liceum Ogólnokształcącym im. Marii Konopnickiej w Suwałkach.
5. Kontroli w zakresie realizacji zadań statutowych w Przedszkolu nr 3 w Suwałkach.
6. Kontroli w zakresie sprawozdania rocznego z wykonania budżetu miasta Suwałk za 2019 rok, sprawozdania finansowego Miasta Suwałki za 2019 rok oraz informacji o stanie mienia jednostki samorządu terytorialnego.
7. Kontroli w zakresie realizacji zadań statutowych w Żłobku Miejskim w Suwałkach.

8. Kontroli w zakresie realizacji zadań statutowych w Wydziale Komunikacji Urzędu Miejskiego w Suwałkach.
9. Kontroli w zakresie realizacji zadań statutowych w Przedszkolu nr 5 w Suwałkach.
10. Kontroli w zakresie sprawozdania rocznego z wykonania budżetu miasta Suwałk za 2020 rok, sprawozdania finansowego Miasta Suwałki za 2020 rok oraz informacji o stanie mienia jednostki samorządu terytorialnego.
11. Kontroli w zakresie realizacji zadań statutowych w Szkole Podstawowej nr 6 im. Aleksandry Kujalowicz w Suwałkach.
12. Kontroli w zakresie realizacji zadań statutowych w Miejskim Ośrodku Pomocy Rodzinie w Suwałkach – Powiatowy Zespół ds. Orzekania o Niepełnosprawności.
13. Kontroli w zakresie realizacji zadań statutowych w Centrum Usług Wspólnych w Suwałkach.
14. Kontroli w zakresie sprawozdania rocznego z wykonania budżetu Miasta Suwałk za 2021 rok, sprawozdania finansowego Miasta Suwałki za 2021 rok oraz informacji o stanie mienia jednostki samorządu terytorialnego.
15. Kontroli w zakresie realizacji zadań statutowych w Domu Pomocy Społecznej „Kalina” w Suwałkach.
16. Kontroli w zakresie realizacji zadań statutowych w Przedszkolu nr 8 z Oddziałami Integracyjnymi w Suwałkach.
17. Kontroli w zakresie realizacji zadań statutowych w Suwalskim Ośrodku Kultury.
18. Kontroli w zakresie sprawozdania rocznego z wykonania budżetu Miasta Suwałk za 2022 rok, sprawozdania finansowego Miasta Suwałki za 2022 rok oraz informacji o stanie mienia jednostki samorządu terytorialnego.
19. Kontroli w zakresie realizacji zadań statutowych w Przedszkolu nr 1 w Suwałkach.
20. Kontroli w zakresie realizacji zadań statutowych w Zespole Szkół Technicznych w Suwałkach.
21. Kontroli w zakresie realizacji zadań statutowych w Placówce Opiekuńczo – Wychowawczej Dom I i Dom II.

W wyniku powyższych kontroli Komisja nie stwierdziła nieprawidłowości.

***Przewodniczący Komisji Rewizyjnej
Rady Miejskiej w Suwałkach***

Ł Zbigniew Roman De-Mezer