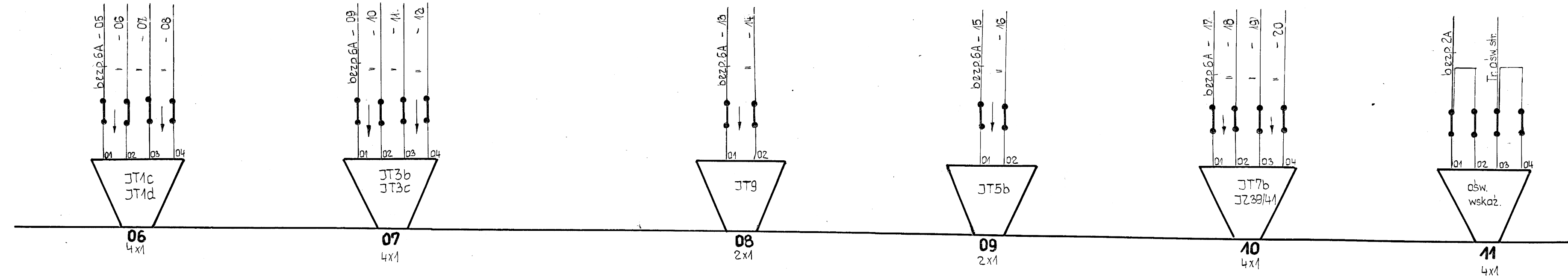


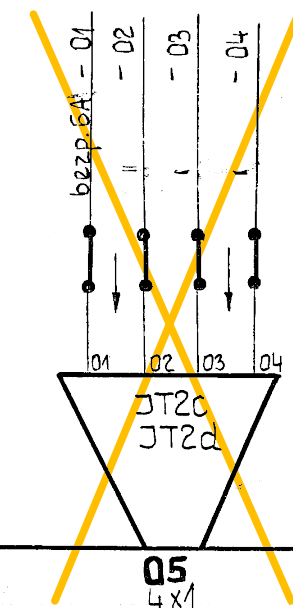
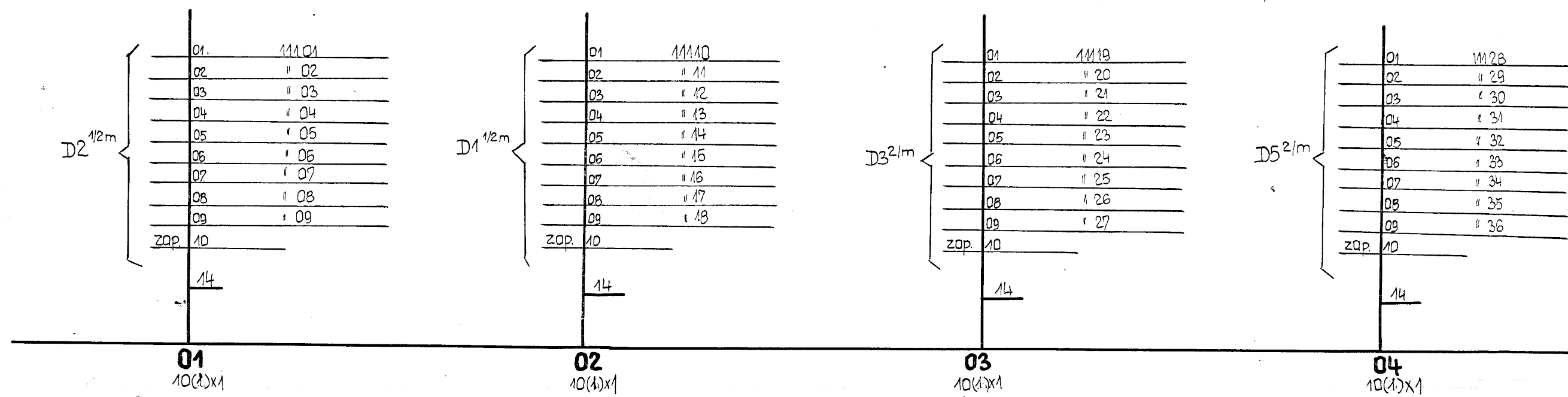
Sk 111



nast. dysp.
"LS"

18	0208
19	0301
20	" 02
21	" 03
22	" 04
23	" 05
24	" 06
25	" 07
26	" 08
27	" 09
28	0401
29	" 02
30	" 03
31	" 04
32	" 05
33	" 06
34	" 07
35	" 08
36	" 09
37	bezp. 4A - R
38	" - S
39	" - T
40	Tr. ośw. str. pierw.
41	" " " "
42	zap
43	"
44	"
45	"
46	"
47	"
48	"
49	"
50	"
51	"
52	"
53	"
54	"
55	"
56	"
57	"
58	"
59	"
60	"
61	"
76	

01	0101
02	" 02
03	" 03
04	" 04
05	" 05
06	" 06
07	" 07
08	" 08
09	" 09
10	0201
11	" 02
12	" 03
13	" 04
14	" 05
15	" 06
16	" 07
17	" 08



TO PROJEKT	Budowa drogi gminnej wraz z bocznica kolejową, od stacji Las Suwalski do ul. Dubowo I w Suwałkach			
Projektant:	mgr inż. Andrzej Jędrski	upr. MAZ/0477/PBKs/15	04.2017	1332/13
Sprawdzający:	mgr. inż. Bartosz Radomski	upr. WKP/0190/PDE/13	04.2017	1332/13

ark. 35.
CDOKPw W-wie ZZRiŁ. Nr. 5884
BUDOWA PROJEKTU WYKONAWCZEGO
W KRAJOWYM ZESPOLE PRACOWNIA ZABEZPIECZENIA RUCHU KOL.

13024-13	Podpisano	Wym. rys.
St. Las Suwalski		0,25m ²
Rozszyfrowanie: gł. kabł. Sk 111.		K6
6.XI.73	Przebieg	10.1.73
Pracownik	inż. Jan Stępnik	Podpis
Pracownik	Krzyszna Szczurko	Podpis
Pracownik	Krzyszna Szczurko	Podpis
Pracownik	inż. Józef Smietana	Podpis

84 x 30 = 25,20