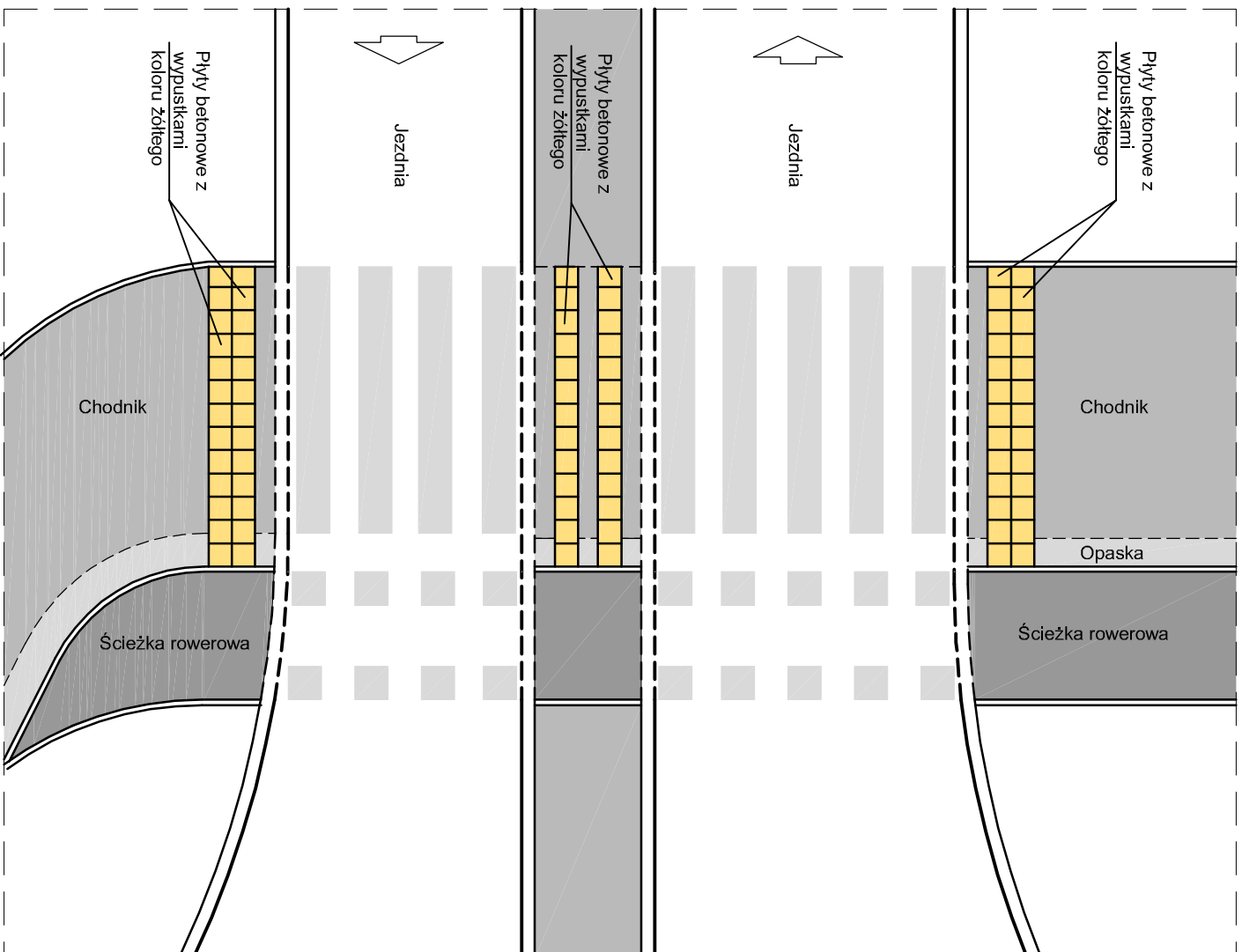
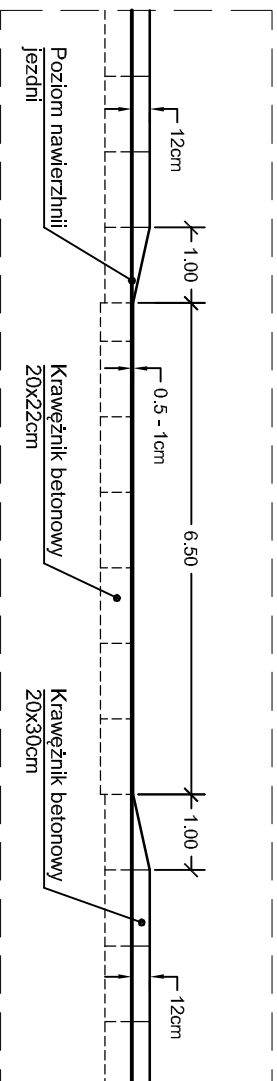


Szczegóły przejścia dla pieszych

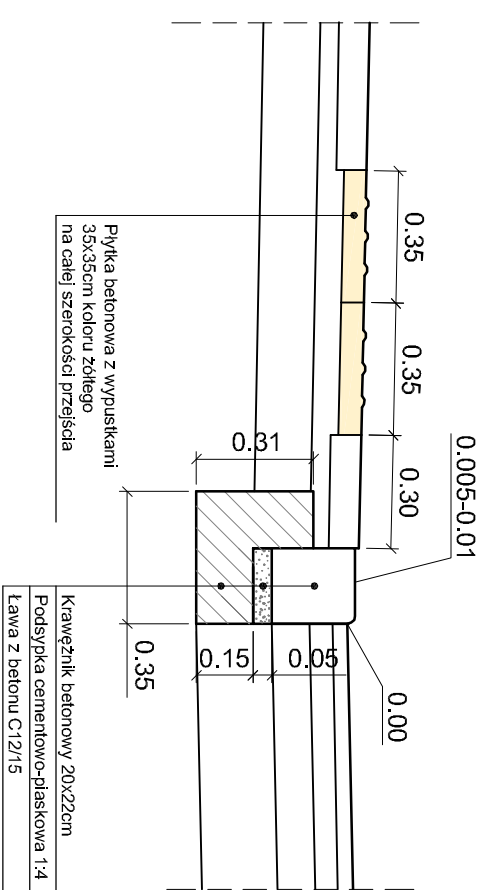
Schemat przejścia dla pieszych



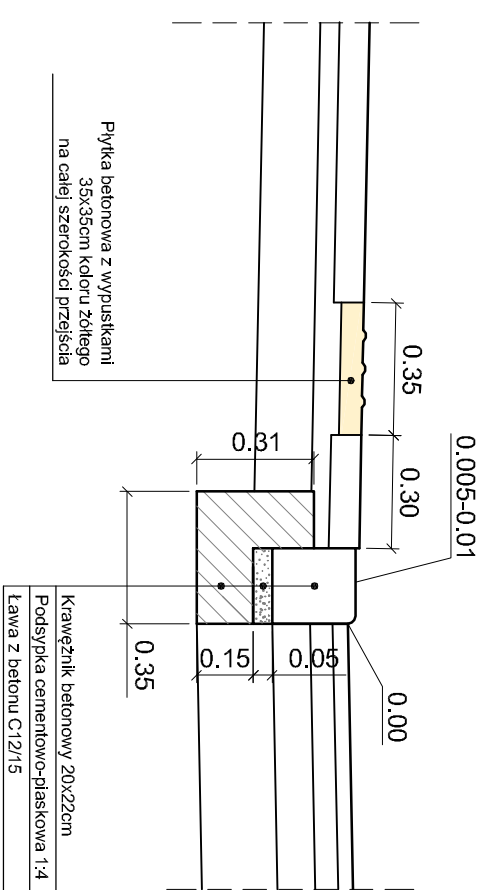
Schemat krawężników przy przejściu dla pieszych



Szczegóły przejścia dla pieszych



Szczegóły przejścia dla pieszych na wyspie



Inwestor:			
<p>Gmina Miasto Suwałki reprezentowana przez: Czesława Renkiewicza - Prezydent Miasta Suwałki ul. Mickiewicza 1 16-400 Suwałki</p>			
<p>Adresata projektu:</p> <p>TORPROJEKT Sp. z o.o. ul. Gmiewkowska 1 01-253 Warszawa</p>			
<p>Obiekt budowlany:</p> <p>Budowa drogi gminnej wraz z bocznicą kolejową od stacji „Las Suwalski” do ul. Dubowo I w Suwałkach</p>			
<p>Miejsce opracowania:</p> <p>PROJEKT WYKONAWCZY</p>			
<p>Brutto:</p> <p>DROGI</p>			
<p>Miejsce rysunku:</p> <p>SZCZEGÓŁY KONSTRUKCYJNE</p>			
Stanowisko:	Inżynier i inżynier:	Nr uprawnień:	Data i podpis:
Projektant:	mgr inż. Marcin Guzendia	MAZ/0197/POOD/04 W specjalności drogowej	04.2017
Opracował:	Wojciech Sapyrk		04.2017
Sprawdzający:	mgr inż. Henryk Kozłowski	CBP-L/PR/190/43/93 W specjalności architektura i inżynieria wzrostu i sieci kolejowych dróg	04.2017
Nr archiwaly:	Data oprac.:	Skala:	Nr rys. / Nr arkusza:
	04.2017	1:100	DRG-006/2