
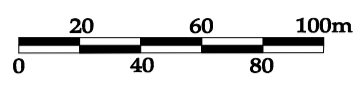


# MIEJSCOWY PLAN ZAGOSPODAROWANIA PRZESTRZENNEGO OBSZARU GRANICZONEGO ULICAMI: TURKUSOWĄ, BRYLANTOWĄ, BURSZTYNOWĄ ORAZ TERENAMI ZABUDOWANYMI WZDŁUŻ ULICY DUBOWO I W SUWAŁKACH

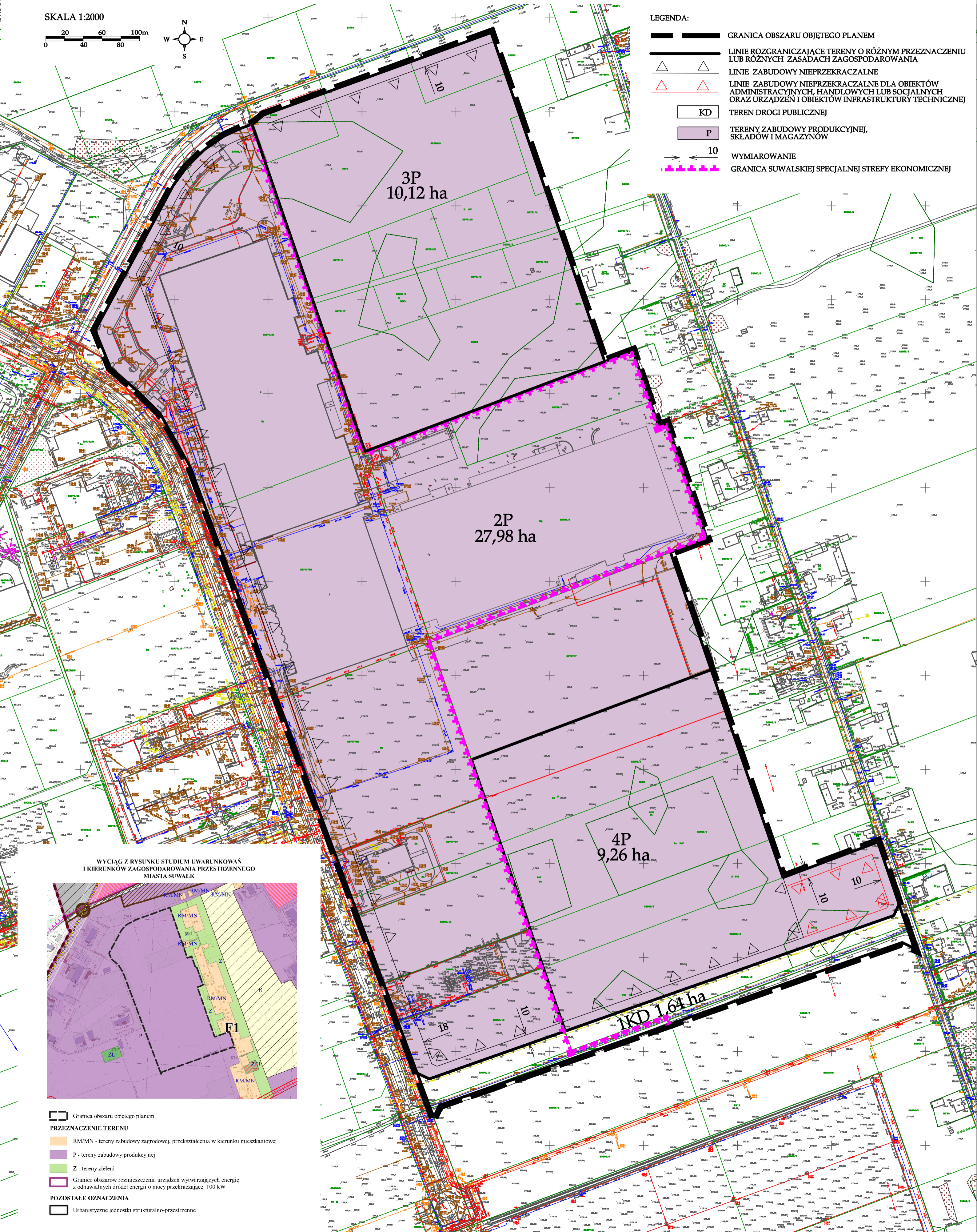
ZAŁĄCZNIK Nr 1 DO UCHWAŁY Nr .....  
RADY MIEJSKIEJ W SUWAŁKACH z dnia .....

SKALA 1:2000

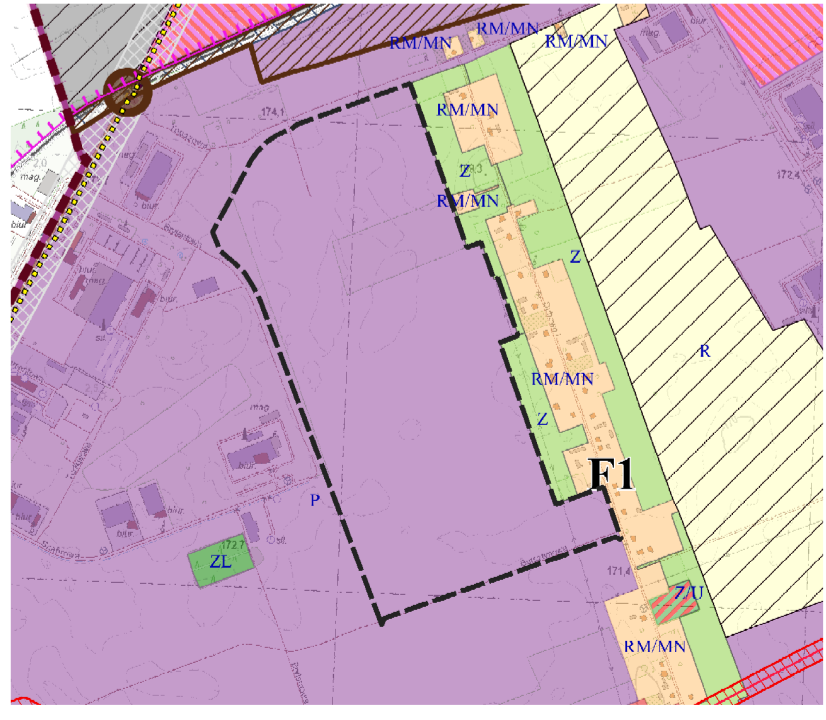


LEGENDA:

- GRANICA OBSZARU OBJĘTEGO PLANEM
- LINIE ROZGRANICZAJĄCE TERENY O RÓŻNYM PRZEZNACZENIU LUB RÓŻNYCH ZASADACH ZAGOSPODAROWANIA
- LINIE ZABUDOWY NIEPRZEKRACZALNE
- LINIE ZABUDOWY NIEPRZEKRACZALNE DLA OBIEKTÓW ADMINISTRACYJNYCH, HANDLOWYCH LUB SOCJALNYCH ORAZ URZĄDZEN I OBIEKTÓW INFRASTRUKTURY TECHNICZNEJ
- TEREN DROGI PUBLICZNEJ
- TERENY ZABUDOWY PRODUKCYJNEJ, SKŁADÓW I MAGAZYNÓW
- WYMIAROWANIE
- GRANICA SUWAŃSKIEJ SPECJALNEJ STREFY EKONOMICZNEJ



WYCIĄG Z RYSUNKU STUDIUM UWARUNKWAŃ I KIERUNKÓW ZAGOSPODAROWANIA PRZESTRZENNEGO MIASTA SUWAŁEK



- Granica obszaru objętego planem
- PRZEZNACZENIE TERENU**
- RM/MN - tereny zabudowy zagrodowej, przekształcenia w kierunku mieszkaniowej
- P - tereny zabudowy produkcyjnej
- Z - tereny zieleni
- Granice obszarów rozmieszczenia urządzeń wytwarzających energię z odnawialnych źródeł energii o mocy przekraczającej 100 kW
- POZOSTAŁE OZNACZENIA**
- Urbanistyczne jednostki strukturalno-przestrzenne