
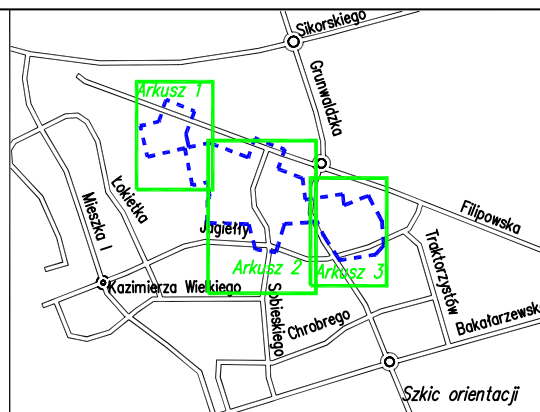


MAPA DO CELOW PROJEKTOWYCH		ARKUSZ 1	Skala mapy	1 : 500	Wykonanie niniejszej mapy nie było poprzedzone ustaleniami dotyczącymi ewentualnych służebności gruntowych obciążających grunty położone w granicach projektowanej inwestycji budowlanej
Miejscowość	Suwałki	Oznaczenie kancelaryjne zgłoszenia pracy geodezyjnej	GR.6642.1.832.2017	Data opracowania mapy	09/04/2018
Jednostka ewidencyjna	206301_1	GEONEST Artur Wasilewski	GEONEST Artur Wasilewski Upr. Głównego Geodety Kraju 19758 16-400 Suwałki, ul. Utrata 2e lok. 32 NIP 844-475-61-80, REGON 200343370 tel. 693-855-949, e-mail: ar_gso@wp.pl 		
Obręb ewidencyjny	206301_1_03	Nazwa/imię i nazwisko wykonawcy i podpis osoby reprezentującej wykonawcę Imię i nazwisko, nr uprawnień i podpis osoby reprezentującej, który opracował mapę			
Nazwa układu współrzędnych	prostopadłych płaskich wysokości	Nazwa/imię i nazwisko wykonawcy i podpis osoby reprezentującej wykonawcę Imię i nazwisko, nr uprawnień i podpis osoby reprezentującej, który opracował mapę			
Oznaczenie granic obszaru, który był przedmiotem aktualizacji	Kronstadt 60	Nazwa/imię i nazwisko wykonawcy i podpis osoby reprezentującej wykonawcę Imię i nazwisko, nr uprawnień i podpis osoby reprezentującej, który opracował mapę			



PROJEKT ZAGOSPODAROWANIA TERENU BUDOWA SIĘGACZA OD ULICY FILIPOWSKIEJ WRAZ Z UZBROJENIEM TECHNICZNYM

Zarząd Dróg i Zieleni w Suwałkach

Uzgodniono z uwzględnieniem uwag zawartych w piśmie z dnia 25.04.2018 r.

Znak D/R/5550-192/516/2018

DYREKTOR
Zarząd Dróg i Zieleni w Suwałkach
mgr inż. Tomasz Drejer

URZĄD MIEJSKI
16-400 Suwałki, ul. Mickiewicza 1
tel. (87) 562-80-00, fax (87) 562-80-98
WYDZIAŁ GEODEZJI, GOSPODARKI
NIERUCHOMOŚCIAMI I ROLNICTWA

Załącznik do protokołu z narady koordynacyjnej
Znak sprawy: GR.6630.1.1.1.2018
Arkusz nr
Z up. PREZYDENTA PRZEWODNICZĄCY NARADY KOORDYNUJĄCEJ
mgr inż. Alicja Ogłuszka-Szulc
Inspektor w Wydziale Geodezji, Gospodarki Nieruchomościami i Rolnictwa

PGE Dystrybucja S.A.
Oddział Białystok
Rejon Energetyczny Suwałki
16-400 Suwałki, ul. Piłkowska 1
tel. 85 876 95 00, fax 85 876 95 09

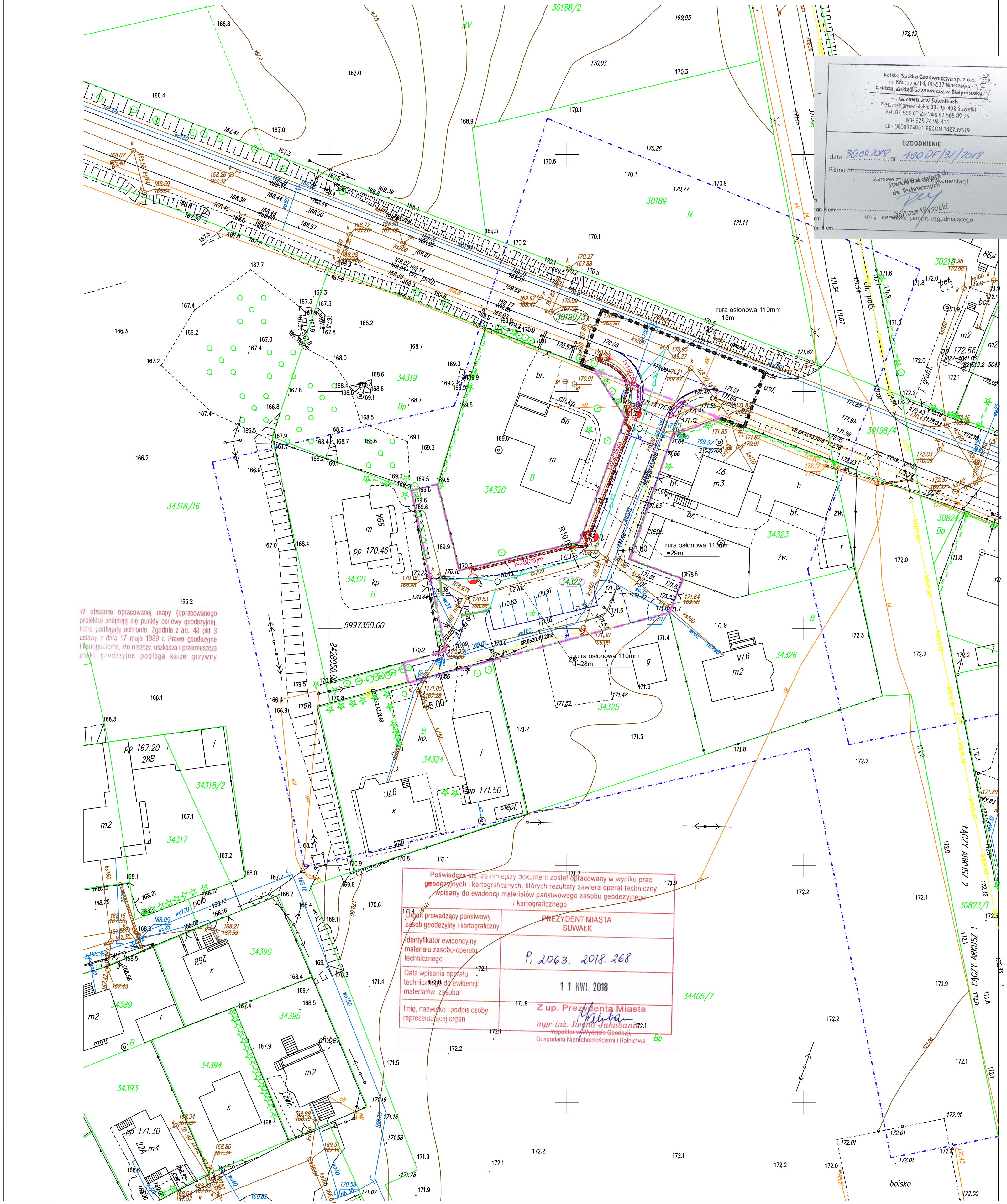
Mogłbym projekt wykonać w terenie bez problemu
Suzuki
PGE Dystrybucja S.A.
Oddział Białystok
Rejon Energetyczny Suwałki
Wydział Majaży Sieciowego
Kierownik
Grzegorz Szpaczeko

PWiK w Suwałkach Sp. z o.o.
projektowany linie kablowe osiadczy
liniami w sąsiedztwie od ul. Filipowskiej
w zakresie skrzyżowań i zbieżności z istniejącą siecią wodociągową oraz kanalizacją sanitarną / deszczową
14052018
OB
KIEROWNIK
Dział Techniczny
mgr inż. Agnieszka Małazar

Uzgodnienie Nr 38/2018 z dnia 20.04.2018 r.
PWiK w Suwałkach Sp. z o.o. uzgadnia projekt: przyłączy wodociągowego, kanalizacji sanitarnej/deszczowej do budynku, obiektu położonego w Suwałkach przy ulicy
na działce nr
sieci wodociągowej, kanalizacji sanitarnej/deszczowej w ulicy *B. Krywulskiego (odgałęzienie)*
z następującymi uwagami: *Wzrost w moim planie 30924/3*
Niniejsze uzgodnienie nie zwalnia projektanta od odpowiedzialności za sporządzony projekt.
mgr inż. Agnieszka Małazar

- LEGENDA :**
- GRANICE OPRACOWANIA
 - GRANICA PASA DROGOWEGO
 - GRANICE CZASOWEGO ZAJĘCIA
 - NR DZIAŁEK WCHODZĄCE W ZAKRES OPRACOWANIA
 - NR DZIAŁEK CZASOWO ZAJĘTYCH
 - PROJEKTOWANA JEDZINIA Z KOSTKI BRUKOWEJ BETONOWEJ KOLORU SZAREGO gr. 8 cm
 - PROJEKTOWANE CHODNIKI Z KOSTKI BRUKOWEJ BETONOWEJ KOLORU GRAFITOWEGO gr. 8 cm
 - PROJEKTOWANY PARKING Z KOSTKI BRUKOWEJ BETONOWEJ KOLORU GRAFITOWEGO gr. 8 cm
 - PROJEKTOWANA ZIELEN NISKA (trawa)
 - PROJEKTOWANY KRAWIEŻNIK BETONOWY 15x22x100 cm
 - PROJEKTOWANY KRAWIEŻNIK BETONOWY NAJAZDOWY 15X22X100
 - PROJEKTOWANE OBRZEŻE BETONOWE 8x30x100 cm
 - PROJEKTOWANE PŁYTKI OSTRZEGAWCZE DLA OSÓB NIEDOWIDZĄCYCH
 - DRZEWA I KRZEWY DO WYCINKI
 - ISTNIEJĄCA KANALIZACJA DESZCZOWA
 - ISTNIEJĄCA KANALIZACJA SANITARNA
 - ISTNIEJĄCA SIEĆ WODOCIĄGOWA
 - ISTNIEJĄCA SIEĆ TELETECHNICZNA
 - ISTNIEJĄCA SIEĆ ENERGETYCZNA
 - ISTNIEJĄCE OŚWIETLENIE
 - PROJEKTOWANE WPUSTY ULICZNE KD
 - PROJEKTOWANA KANALIZACJA DESZCZOWA
 - PROJEKTOWANY WODOCIĄG
 - PROJEKTOWANA SIEĆ KANALIZACJI SANITARNEJ
 - KABEL DO LIKWIDACJI
 - PROJEKTOWANA LINIA KABLOWA OŚWIETLENIA ULICZNEGO
 - PROJEKTOWANA RURA OSŁONOWA / PRZEPUST
 - PROJEKTOWANA LATARNIA OŚWIETLENIA ULICZNEGO

PROJEKTOWANIE I NADZORY RENATA STANKIEWICZ 16-400 SUWAŁKI, UL. ELCKA 23		SKALA	RYS. NR
OBJEKT	BUDOWA SIĘGACZA OD ULICY FILIPOWSKIEJ WRAZ Z UZBROJENIEM TECHNICZNYM	1:500	E-1
ADRES	Branża elektryczna		
data:	05.04.2018r.		
Projektant	mgr inż. MARIAN MALINOWSKI POL0138/POOE/11		
podpis	<i>mgr inż. MARIUSZ OSTROWSKI</i>		
Sprawdzający	mgr inż. MARIUSZ OSTROWSKI POL0138/POOE/11		
TYTUŁ	PROJEKT ZAGOSPODAROWANIA TERENU		
RYUNKU	Linie kablowe nN-0,4kV		



Poświadczam, że niniejszy dokument został opracowany w wyniku prac geodezyjnych i kartograficznych, których rezultaty zawiera operat techniczny wpisany do ewidencji materiałów państwowego zasobu geodezyjnego i kartograficznego

Opracował: **PREZYDENT MIASTA SUWAŁEK**
P. 2063. 2018. 268

Data wpisania operatu technicznego do ewidencji materiałów zasobu: **11 KWI. 2018**

Imię, nazwisko i podpis osoby reprezentującej organ: **Z up. Prezydenta Miasta**
mgr inż. Iwona Jakubczak
Inspektor w Wydziale Geodezji, Gospodarki Nieruchomościami i Rolnictwa

W obszarze opracowanej mapy (opracowanego projektu) znajdują się punkty osnowy geodezyjnej, które podlegają ochronie. Zgodnie z art. 48 pkt 3 ustawy z dnia 17 maja 1989 r. Prawo geodezyjne i kartograficzne, kto niszczy, uszkadza i przemieszcza znaki geodezyjne podlega karze grzywny