









LEGENDA :

-  DZIAŁKI OBJĘTE OPRACOWANIEM
-  PROJEKTOWANY KRAWĘŻNIK BETONOWY 15x22x100 cm
-  PROJEKTOWANY KRAWĘŻNIK BETONOWY NAJAZDOWY 15X22X100
-  PROJEKTOWANE OBRZEŻE BETONOWE 8x30x100 cm
-  PROJEKTOWANA KANALIZACJA DESZCZOWA
-  PROJEKTOWANY WODOCIĄG
-  PROJEKTOWANA SIĘĆ KANALIZACJI SANITARNEJ
-  DRZEWA DO WYCINKI

Uzgodnienie Nr 33/2018 z dnia 12.04.2018r.
 PWIK w Suwałkach Sp. z o.o. uzgadnia projekt:
~~przyłączy wodociągowego, kanalizacji sanitarnej i deszczowej~~
~~do budynku, obiektu położonego w Suwałkach~~
 przy ulicy

na działce nr
 sieci: wodociągowej, kanalizacji sanitarnej/deszczowej (odgałęziemia)
 w ulicy Filipowskiej
 z następującymi uwagami:

Niniejsze uzgodnienie nie zwalnia projektanta od odpowiedzialności za sporządzony projekt.

KIEROWNIK
 Działu Technicznego
 mgr inż. Agnieszka Maziarz

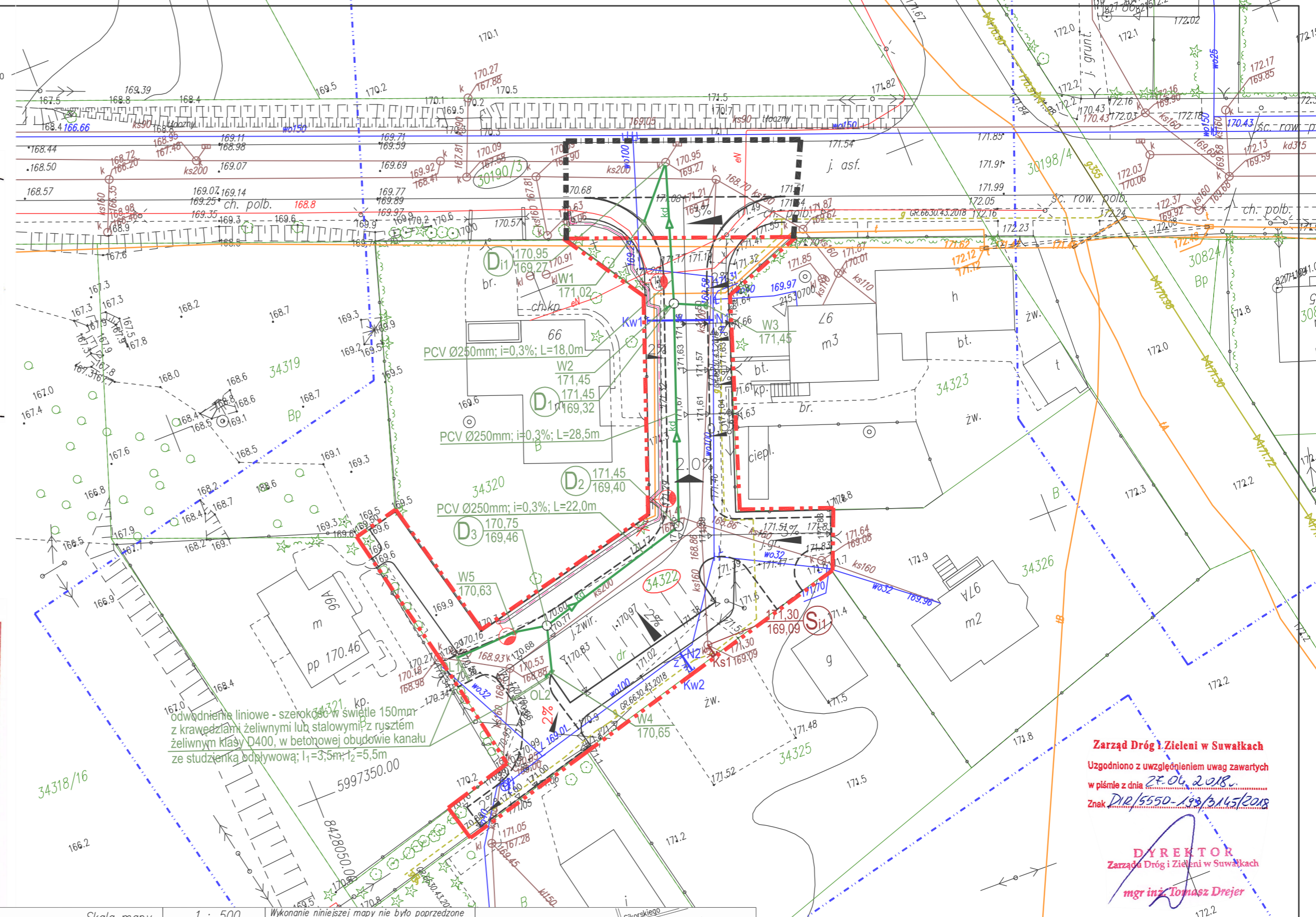
URZĄD MIEJSKI
 16-400 Suwałki, ul. Mickiewicza 1
 tel. (087) 562-80-00, fax (087) 562-80-98
 WYDZIAŁ GEODEZJI, GOSPODARKI
 NIERUCHOMOŚCIAMI I ROLNICTWA

Niniejsza dokumentacja, zarejestrowana pod nr GR.6630, była przedmiotem narady koordynacyjnej, przeprowadzonej za pomocą środków komunikacji elektronicznej w budynku Urzędu Miejskiego w Suwałkach, przy ul. Mickiewicza 1, dnia 26.04.2018r.

Załącznik do protokołu z narady koordynacyjnej
 Znak sprawy: GR.6630, MA.2018
 Arkusz nr 1(A)

Z up. PREZYDENTA
PRZEWODNICZĄCY
 NARADY KOORDYNACYJNEJ
 mgr inż. Alicja Ogórczyk-Szulwic
 Inspektor w Wydziale Geodezji,
 Gospodarki Nieruchomościami i Rolnictwa

Poświadczam, że niniejszy dokument został opracowany w wyniku prac geodezyjnych i kartograficznych, których rezultaty zawiera operat techniczny wpisany do ewidencji materiałów państwowego zasobu geodezyjnego i kartograficznego	
Organ prowadzący państwowy zasób geodezyjny i kartograficzny	PREZYDENT MIASTA SUWAŁEK
Identyfikator ewidencyjny materiału zasobu-operatu technicznego	P. 2063. 2018. 268
Data wpisania operatu technicznego do ewidencji materiałów zasobu	11 KWI. 2018
Imię, nazwisko i podpis osoby reprezentującej organ	Z up. Prezydenta Miasta mgr inż. <u>Iwona Jakubanis</u> Inspektor w Wydziale Geodezji, Gospodarki Nieruchomościami i Rolnictwa



Zarząd Dróg i Zieleni w Suwałkach
 Uzgodniono z uwzględnieniem uwag zawartych w piśmie z dnia 28.04.2018r.
 Znak DR/5550-193/145/2018

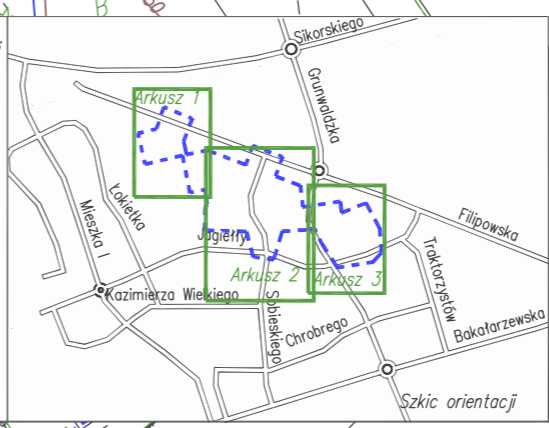
DYREKTOR
 Zarządu Dróg i Zieleni w Suwałkach
 mgr inż. Tomasz Drejer

MAPA DO CELÓW PROJEKTOWYCH	
Miejscowość	Suwałki
Jednostka ewidencyjna	206301_1
Obręb ewidencyjny	M. Suwałki
Nazwa układu współrzędnych	Obręb Nr 03
Oznaczenie granic obszaru, który był przedmiotem aktualizacji	2000/8
Stużebności gruntowe mające wpływ na zagospodarowanie gruntów zlokalizowanych w granicach projektowanej inwestycji *)	Kronsztadt 60

ARKUSZ 3	Skala mapy 1 : 500
Oznaczenie kancelaryjne zgłoszenia pracy geodezyjnej	GR.6642.1.832.2017
Data opracowania mapy:	09/04/2018
GEOINWEST Artur Wasilewski	
GEOINWEST GEODETA UPRAWNIONY	
Artur Wasilewski 16-400 Suwałki, ul. Sejneńska 75 NIP 844-175-61-80, REGON 200243370 tel. 693-855-949, e-mail: ar_geo@wp.pl	
mgr inż. <u>Artur Wasilewski</u>	

Wykonanie niniejszej mapy nie było poprzedzone ustaleniami dotyczącymi ewentualnych stużebności gruntowych obciążających grunty położone w granicach projektowanej inwestycji budowlanej

*) Należy podać skrócony opis stużebności gruntowej wraz ze sposobem jej oznaczenia na mapie, a w przypadku, kiedy nie wykonano ustalenia obciążenia stużebnościami - zamieścić stosowną informację.



PROJEKTOWANIE I NADZORY RENATA STANKIEWICZ 16-400 SUWAŁKI, UL. ELCKA 23			
OBIEKT, ADRES	BUDOWA SIĘGACZA OD ULICY FILIPOWSKIEJ WRAZ Z UZBROJENIEM TECHNICZNYM		
data:	05.04.2018r.	Imię, nazwisko, nr uprawnień	Podpis:
Projektant	mgr inż. DOROTA BAZYLEWICZ PDL/0075/PWOS/05		
Sprawdzający	mgr inż. ANDRZEJ URBANOWICZ SUW-1/96		
TYTUŁ RYSUNKU	PROJEKT ZAGOSPODAROWANIA TERENU	SKALA 1:500	RYŚ. NR Z-1