



XXXIII

Sesja Rady Miejskiej w Suwałkach

w dniu

30 czerwca 2021 roku

godz.10:00

Materiały dotyczące punktów: 4, 6 – 20



Porządek obrad XXXIII sesji Rady Miejskiej w Suwałkach
w dniu 30 czerwca 2021 r. o godz. 10:00
w sali sesyjnej im. Józefa Gajewskiego nr 26 Urzędu Miejskiego
w Suwałkach przy ul. Mickiewicza 1, oraz on-line za pomocą środków
porozumiewania się na odległość.

1. Otwarcie sesji Rady Miejskiej w Suwałkach.
2. Przyjęcie wniosków do porządku obrad.
3. Przyjęcie protokołu nr XXXII/2021 sesji Rady Miejskiej w Suwałkach z dnia 26 maja 2021 roku.
4. Informacja o pracy Prezydenta Miasta Suwałk i wykonaniu uchwał Rady Miejskiej w Suwałkach od dnia 26 maja 2021 roku. ... 3
5. Wnioski i oświadczenia radnych.
6. Raport z realizacji Strategii Zrównoważonego Rozwoju Miasta Suwałk do roku 2020 w postaci tabeli wskaźników kontekstowych Strategii oraz „Dokument Implementacyjny do Strategii Zrównoważonego Rozwoju Miasta Suwałki do roku 2020 z perspektywą do roku 2023”. *(Dokument przekazano drogą elektroniczną oraz ww. Materiał dostępny w wersji papierowej w Biurze Rady Miejskiej pok. 118 oraz w wersji elektronicznej na stronie internetowej BIP Urzędu Miejskiego w Suwałkach w zakładce Menu podmiotowe/Rada Miejska/Materiały sesyjne i komisyjne)* ... 9
7. Rozpatrzenie projektu uchwały w sprawie przyjęcia strategii rozwoju miasta Suwałki. *(Dokument przekazano drogą elektroniczną oraz ww. Materiał dostępny w wersji papierowej w Biurze Rady Miejskiej pok. 118 oraz w wersji elektronicznej na stronie internetowej BIP Urzędu Miejskiego w Suwałkach w zakładce Menu podmiotowe/Rada Miejska/Materiały sesyjne i komisyjne)* ... 11
8. Rozpatrzenie projektu uchwały w sprawie zmiany uchwały nr XX/250/2020 Rady Miejskiej w Suwałkach z dnia 18 marca 2020 r. w sprawie przyjęcia programu działań zmierzających do poprawy warunków życia mieszkańców miasta Suwałki. ... 14
9. Rozpatrzenie projektu uchwały w sprawie nadania nazwy ulicy. ... 17
10. Rozpatrzenie projektu uchwały w sprawie nadania nazwy parkowi. ... 20
11. Rozpatrzenie projektu uchwały w sprawie przystąpienia do sporządzenia miejscowego planu zagospodarowania przestrzennego rejonu ulicy Lotniczej w Suwałkach. ... 23
12. Rozpatrzenie projektu uchwały w sprawie przystąpienia do sporządzenia miejscowego planu zagospodarowania przestrzennego rejonu Osiedla Kolejowego w Suwałkach. ... 27
13. Rozpatrzenie projektu uchwały w sprawie określenia przystanków komunikacyjnych w Suwałkach, których właścicielem albo zarządcą jest Gmina Miasto Suwałki oraz warunków i zasad korzystania z tych przystanków. ... 31
14. Rozpatrzenie projektu uchwały w sprawie przyjęcia projektu Regulaminu dostarczania wody i odprowadzania ścieków. ... 39

15. Rozpatrzenie projektu uchwały w sprawie zmiany uchwały w sprawie określenia średniej ceny jednostki paliwa w Mieście Suwałki w roku szkolnym 2021/2022 do zwrotu kosztów przewozu dzieci i uczniów niepełnosprawnych oraz rodziców. ...51
16. Rozpatrzenie projektu uchwały w sprawie zmiany uchwały w sprawie uchwalenia Wieloletniego programu współpracy Miasta Suwałk z organizacjami pozarządowymi na lata 2021-2025. ...53
17. Propozycje priorytetowych zadań publicznych do realizacji we współpracy Miasta Suwałk z organizacjami pozarządowymi w 2022 roku. ...55
18. Rozpatrzenie projektu uchwały w sprawie udzielenia dotacji na prace konserwatorskie, restauratorskie i roboty budowlane przy zabytkach wpisanych do rejestru, znajdujących się na terenie Miasta Suwałki. ...59
19. Rozpatrzenie projektu uchwały w sprawie zmian w budżecie Miasta na 2021 rok. ...62
20. Rozpatrzenie projektu uchwały w sprawie zmian w Wieloletniej Prognozie Finansowej Miasta Suwałki na lata 2021-2040. ...110
21. Informacje i odpowiedzi Prezydenta Miasta Suwałk.
22. Zakończenie obrad sesji Rady Miejskiej w Suwałkach.

**Informacja o pracy Prezydenta Miasta Suwałk i wykonaniu
uchwał Rady Miejskiej w Suwałkach od dnia 26 maja 2021 roku**

Od dnia ostatniej sesji Rady Miejskiej w Suwałkach wydałem 40 zarządzeń, między innymi:

- 1. Powołania Komisji Przetargowej** do przygotowania i przeprowadzenia postępowań o udzielenie zamówień publicznych na następujące zadania:
 - a) Modernizacja budynku Urzędu Miejskiego przy ul. Sejneńskiej 13,
 - b) Wykonanie platformy dla niepełnosprawnych w SOSW1 przy ul. Przytorowej,
 - c) „Fundusz sołecki – Dubowo 1 – budowa wiaty przy placu zabaw” w formule zaprojektuj i wybuduj,
 - d) Zaprojektowanie i wykonanie modernizacji instalacji elektrycznej w jednostkach oświaty – 3 zadania (Szkoła Podstawowa nr 2, Szkoła podstawowa nr 6 Szkoła podstawowa nr 7),
 - e) Modernizacja szatni w segmencie A Szkoły Podstawowej nr 7 w Suwałkach w ramach lokalnych inicjatyw inwestycyjnych,
 - f) WKŁADY BARWIĄCE 2021-I,
 - g) Rozbudowa ulicy Zastawie w Suwałkach od granic administracyjnych miasta do ulicy Francuskiej,
 - h) Modernizacja budynku Urzędu Miejskiego w Suwałkach przy ulicy Mickiewicza 1 – wymiana naświetli,
 - i) Dostawa pomocy dydaktycznych – sprzętu do zajęć sportowych (ruchowych) z elementami gimnastyki korekcyjnej i do zajęć ruchowych przy muzyce w ramach projektu: „Bądź aktywny – bądź zdrowy – II etap,”
 - j) Założenie geodezyjnej ewidencji sieci uzbrojenia terenu (GESUT) w zakresie sieci gazowej w granicach administracyjnych m. Suwałki,
 - k) Druk i dostarczenie magnesów na lodówkę o treści edukacyjnej,
 - l) Usługa druku i dostawy dokumentu projektowego dot. profilaktyki i ochrony zdrowia dzieci w wieku przedszkolnym.

- 2. Zarządzenia w sprawie powołania:**
 - a) Komisji konkursowej ds. opiniowania ofert na realizację zadania publicznego na rzecz mieszkańców Suwałk w zakresie działalności na rzecz osób w wieku emerytalnym w 2021 roku,
 - b) Zespołu ds. Suwalskiego Budżetu Obywatelskiego na 2022 rok,
 - c) Komisji konkursowej ds. opiniowania ofert otwartego konkursu na realizację zadań publicznych na rzecz mieszkańców Suwałk w zakresie ekologii i ochrony zwierząt oraz ochrony dziedzictwa przyrodniczego w 2021 r.

- 3. Zarządzenia w sprawie powołania komisji do spraw naboru kandydatów na wolne stanowiska urzędnicze:**
 - a) dyrektora Suwalskiego Ośrodka Kultury,
 - b) inspektora w Wydziale Ochrony Środowiska i Gospodarki Komunalnej Urzędu Miejskiego w Suwałkach w wymiarze 1 etatu,
 - c) inspektora w Wydziale Inwestycji Urzędu Miejskiego w Suwałkach w wymiarze 1 etatu,
 - d) dyrektora Przedszkola nr 5 z Oddziałem Integracyjnym w Suwałkach, ul. Wincentego Witosa 4,
 - e) dyrektora Przedszkola nr 7 w Suwałkach, ul. Generała Władysława Andersa 10.

4. Inne zarządzenia w sprawach:

- a) ogłoszenia otwartego konkursu ofert na powierzenie lub wsparcie realizacji zadania publicznego na rzecz mieszkańców Suwałk w zakresie działalności na rzecz osób w wieku emerytalnym w 2021 r.,
- b) ustalenia sposobu sprawienia pogrzebu osobom zmarłym i dzieciom martwo urodzonym przez Miasto Suwałki oraz zasad zwrotu wydatków na pokrycie kosztów pogrzebu,
- c) ogłoszenia wyników drugiego otwartego konkursu ofert na realizację zadań publicznych w zakresie wspierania i upowszechniania kultury fizycznej w 2021 roku,
- d) ogłoszenia otwartego konkursu ofert na powierzenie lub wsparcie realizacji zadań publicznych na rzecz mieszkańców Suwałk w zakresie ekologii i ochrony zwierząt oraz ochrony dziedzictwa przyrodniczego w 2021 roku,
- e) ogłoszenia czwartego naboru wniosków na realizację zadań publicznych z zakresu rozwoju sportu w Mieście Suwałki w 2021 roku,
- f) przekwalifikowania lokalu przeznaczonego do zawierania umowy najmu socjalnego lokalu na lokal,
- g) przyjęcia wykazu nieruchomości stanowiącej własność Miasta Suwałk przeznaczonej do sprzedaży,
- h) nieodpłatnego nabycia nieruchomości,
- i) przyjęcia darowizny nieruchomości,
- j) ustanowienia służebności przesyłu,
- k) ustanowienia służebności przesyłu,
- l) ustalenia wysokości wynagrodzenia przysługującego ekspertowi za udział w postępowaniu egzaminacyjnym na stopień nauczyciela mianowanego, (z201/2021)
- m) ogłoszenia wyników otwartego konkursu ofert na realizację zadań publicznych w zakresie turystyki, krajoznawstwa oraz wypoczynku dzieci i młodzieży w 2021 roku,
- n) ustalenia stawek opłat za gospodarowanie odpadami w Przedsiębiorstwie Gospodarki Odpadami w Suwałkach Sp. z o.o.,
- o) ogłoszenia drugiego otwartego konkursu ofert w zakresie dofinansowania wkładu własnego do programów finansowanych z innych źródeł niż budżet Miasta Suwałk w 2021 roku,
- p) ogłoszenia wyników otwartego konkursu ofert na realizację zadań publicznych w zakresie kultury, sztuki, ochrony dóbr kultury i dziedzictwa narodowego w 2021 roku,
- q) zatwierdzenia Regulaminu systemu roweru miejskiego SUWER, (z214/2021),
- r) ustalenia przerw w pracy przedszkoli oraz oddziałów przedszkolnych w szkołach podstawowych prowadzonych przez Miasto Suwałki w roku szkolnym 2020/2021,
- s) wyznaczenia Miasta Suwałki jako właściwego do przeprowadzenia postępowania na dostawę energii elektrycznej na rok 2022.

Realizując uchwały Rady Miejskiej w Suwałkach, wydałem zarządzenia

w sprawie zmian w budżecie Miasta na 2021 rok, w wyniku których dokonano zmiany w planach dochodów i wydatków, tj.:

w planie dochodów budżetowych:

- 1) zwiększa się plan dochodów budżetowych o kwotę 14.261,13 zł;
- 2) zwiększa się plan dochodów budżetowych o kwotę 633.207,00 zł.

w planie wydatków budżetowych:

- 1) zmniejsza się plan wydatków budżetowych o kwotę 639.343,00 zł;
- 2) zwiększa się plan wydatków budżetowych o kwotę 653.604,13 zł;
- 3) zmniejsza się plan wydatków budżetowych o kwotę 856.639,00 zł;
- 4) zwiększa się plan wydatków budżetowych o kwotę 1.489.846,00 zł.

Powyższe zmiany związane były z dokonaniem przesunięć środków finansowych w dziale: działalność usługowa, gospodarka komunalna i ochrona środowiska, oświata i wychowanie, kultura i ochrona dziedzictwa narodowego, ochrona zdrowia, pomoc społeczna, edukacyjna opieka wychowawcza, turystyka, rodzina, kultura fizyczna, różne rozliczenia.

Ponadto w okresie sprawozdawczym:

Zapoznałem się i przyjąłem:

- a) wnioski Wydziału Oświaty i Wychowania w sprawach:
 - propozycji podjęcia uchwały w sprawie określenia średniej ceny jednostki paliwa w Mieście Suwałki na rok szkolny 2021/2022,
 - zmiany zarządzenia Prezydenta Miasta Suwałk w sprawie zasad i trybu korzystania z obiektów i urządzeń przedszkoli, szkół i placówek oświatowych prowadzonych przez Miasto Suwałki oraz sposobu ustalania opłat za korzystanie z tych obiektów,
- b) wnioski Wydziału Kultury i Sportu w sprawach:
 - propozycji podziału dotacji na realizację zadań publicznych w 2021 roku w zakresie turystyki, krajoznawstwa, wypoczynku dzieci i młodzieży oraz w zakresie kultury, sztuki, ochrony dóbr kultury i dziedzictwa narodowego,
 - propozycji projektu zarządzenia w sprawie wysokości cen i opłat za korzystanie z obiektów i urządzeń Ośrodka Sportu i Rekreacji w Suwałkach oraz określania lub udzielania zwolnień częściowych lub całkowitych z cen i opłat za korzystanie z tych obiektów,
 - zorganizowania plenerowego konkursu kulinarnego „Sąsiedzi przy stole” w Suwałkach w dniu 12 września 2021 r.,
 - „Jaćwieskiego Festynu Archeologicznego „Szwajcaria 2021”.
- c) wnioski Wydziału Spraw Społecznych w sprawach:
 - sfinansowania z funduszu alkoholowego realizacji zadania zawartego w Miejskim Programie Profilaktyki i Rozwiązywania Problemów Alkoholowych i Przeciwdziałania Narkomanii w Suwałkach w 2021 r.,
 - analizy zachorowań i zgonów na terenie Miasta Suwałki,
 - Suwalskiej Karty Mieszkańca,
 - rozstrzygnięcia otwartego konkursu ofert na powierzenie lub wsparcie realizacji zadania publicznego na rzecz mieszkańców Suwałk w zakresie działalności na rzecz osób w wieku emerytalnym w 2021 r.,
 - sfinansowania i dofinansowania z funduszu alkoholowego realizacji zadań zawartych w Miejskim Programie Profilaktyki i Rozwiązywania Problemów Alkoholowych i Przeciwdziałania Narkomanii w Suwałkach w 2021 r. oraz oferta szkoleniowa dla sprzedawców napojów alkoholowych.

- d) wnioski Wydziału Architektury i Gospodarki Przestrzennej w sprawach:
- warunków konkursu na opracowanie koncepcji urbanistyczno-architektonicznej Biblioteki Publicznej im. M. Konopnickiej w Suwałkach wraz z zagospodarowaniem terenu,
 - projektu miejscowego planu zagospodarowania przestrzennego terenu ograniczonego ulicami: Północną, Armii Krajowej, Prymasa Stefana Wyszyńskiego i granicą administracyjną miasta Suwałk,
 - wniosku Wójta Gminy Suwałki o zaopiniowanie projektu miejscowego planu zagospodarowania przestrzennego części obrębu geodezyjnego Sobolewo w Gminie Suwałki,
 - wniosku o zmianę ustaleń: miejscowego planu zagospodarowania przestrzennego rejonu osiedla Powstańców Wielkopolskich i Hańcza części południowej w Suwałkach oraz miejscowego planu zagospodarowania przestrzennego terenu położonego pomiędzy ulicami Mariana Buczka, Leśną i Poznańską w Suwałkach,
 - przedstawienia wniosków do miejscowego planu zagospodarowania przestrzennego terenu ograniczonego ulicami: Generała Kazimierza Pułaskiego, Rotmistrza Witolda Pileckiego, Prymasa Stefana Wyszyńskiego i Fryderyka Chopina w Suwałkach.
- e) wnioski Wydziału Geodezji, Gospodarki Gruntami i Rolnictwa w sprawach:
- wniosku ZBM TBS Sp. z o.o. o zwiększenie w budżecie Miasta na 2021 r. środków finansowych na zakup usług remontowych,
 - wniosku SOBOLA BIEL I Spółka z o.o. spółka komandytowa o wyznaczenie terminu podpisania aktu notarialnego na koniec września 2021 roku – sprzedaż działki nr 33787/2 o powierzchni 0,7604 ha, niezabudowanej, stanowiącej własność Miasta Suwałk, położonej przy ul. Sianożęć w Suwałkach,
 - przyjęcia cen 19 lokali mieszkalnych położonych w Suwałkach, przeznaczonych do sprzedaży na rzecz najemców,
 - wniosku ZBM TBS Sp. z o.o. dotyczącego przedłużenia umów najmu lokali użytkowych, dzierżawy gruntów pod garażami i najmu garaży oraz dzierżawy gruntu,
 - projektu zarządzenia w sprawie ustanowienia służebności przesyłu działek oznaczonych numerami geodezyjnymi: 25762/10 i 22848/12,
 - projektu zarządzenia w sprawie ustanowienia służebności przesyłu działki oznaczonej numerem geodezyjnym: 31049/3,
 - wniosku o sprzedaż działki nr 32207/14 o powierzchni 0,0430 ha, niezabudowanej, stanowiącej własność miasta Suwałk, położonej w Suwałkach przy ul. Koszalińskiej – sprzedaż w drodze przetargu ustnego nieograniczonego,
 - przeniesienia garaży z działki nr 22061/2 o powierzchni 0,3812 ha, stanowiącej własność Miasta Suwałk, położonej przy ul. Mikołaja Reja w Suwałkach, w związku z przygotowaniem jej do sprzedaży, na działki miejskie nr 21995 o powierzchni 0,0782 ha, nr 21996/2 o powierzchni 0,1385 ha i nr 21996/3 o powierzchni 0,0804 ha, położone przy ul. Szpitalnej w Suwałkach,
 - wniosku ZBM TBS Sp. z o.o. dotyczącego przedłużenia umów dzierżawy gruntów pod garażami i najmu garaży,
 - projektu zarządzenia w sprawie przyjęcia wykazu nieruchomości stanowiących własność Miasta Suwałk przeznaczonych do sprzedaży,
 - rozpatrzenia wniosków Rodziny Ogrodów Działkowych z terenu Miasta Suwałki, dotyczących udzielenia dotacji celowej z budżetu Miasta Suwałki na rok 2021

na realizację celu publicznego tworzącego warunki dla rozwoju rodzinnych ogródków działkowych,

- przeniesienia garaży z działki nr 22061/2 o powierzchni 0,3812 ha, stanowiącej własność Miasta Suwałk, położonej przy ul. Mikołaja Reja w Suwałkach, w związku z przygotowaniem jej do sprzedaży, na działki miejskie nr 21995 o powierzchni 0,0782 ha, nr 21996/2 o powierzchni 0,1385 ha i nr 21996/3 o powierzchni 0,0804 ha, położone przy ul. Szpitalnej w Suwałkach.
- f) wnioski Wydziału Ochrony Środowiska i Gospodarki Komunalnej w sprawach:
- koncepcji zagospodarowania ronda im. Aleksandra Seredyńskiego,
 - dodatkowych obiektów zabawowych na placu M. Konopnickiej,
 - informacji z działalności Zarządu Budynków Mieszkalnych w Suwałkach TBS Sp. z o.o. za 2020 rok,
 - regulaminu dostarczania wody i odprowadzania ścieków na terenie Miasta Suwałki,
 - sygnalizacji świetlnej na skrzyżowaniu ul. Utrata z ul. Walerego Romana,
 - określenia przystanków komunikacyjnych w Suwałkach, których właścicielem albo zarządcą jest Gmina Miasto Suwałki oraz warunków i zasad korzystania z tych przystanków,
 - informacji z działalności Przedsiębiorstwa Gospodarki Odpadami w Suwałkach Sp. z o.o.,
 - informacji z działalności PGK w Suwałkach Sp. z o.o. w 2020 r.,
 - wniosku PGK w Suwałkach Sp. z o.o. o podwyższenie stawki rekompensaty za komunikację miejską na okres czerwiec – sierpień 2021 r.,
 - inwentaryzacji źródeł niskiej emisji – ogrzewania lokali mieszkalnych, handlowych, usługowych oraz użyteczności publicznej występujących na terenie Miasta Suwałk,
 - wniosku o ustalenie wysokości stawek opłat za odprowadzenie wód odpadowych lub roztopowych od 1 lipca 2021 r. do 31 grudnia 2022 r.,
 - inwentaryzacji źródeł niskiej emisji oraz Centralnej Ewidencji Emisyjności Budynków.
- g) wnioski Wydziału Inwestycji w sprawach:
- koncepcji projektowanej budowy drogi gminnej na terenie Miasta od ul. Wylotowej do ul. Sejneńskiej wraz z niezbędną infrastrukturą,
 - zabezpieczenia środków finansowych na pokrycie kosztów usunięcia skutków zalania w Przedszkolu nr 8 z Oddziałami Integracyjnymi w Suwałkach,
 - wniosku o wyznaczenie miejsc na sprzedaż z mobilnych obiektów gastronomicznych, prowadzenie działalności gastronomicznej na bulwarach nad rzeką Czarna Hańcza oraz prowadzenia jednodniowych akcji promocyjnych na Placu Marii Konopnickiej w Suwałkach.
- h) wnioski Wydziału Organizacyjnego w sprawach:
- przedmiotów zgromadzonych w depozycie Biura Rzeczy Znalezionej pod kątem ich przejścia na własność miasta i ewentualnego dalszego zagospodarowania,
 - zapotrzebowania na szkolenie pracowników Urzędu Miejskiego w Suwałkach w 2021 r.
- i) wniosek Pełnomocnika Prezydenta Miasta Suwałk do spraw kontaktów z NGOs w sprawie:
- propozycji priorytetowych zadań publicznych w 2022 roku.

j) wniosek Miejskiego Konserwatora Zabytków w sprawie:

- udzielenia dotacji na prace konserwatorskie, restauratorskie i roboty budowlane przy zabytkach wpisanych do rejestru zabytków, znajdujących się na terenie Miasta Suwałki w 2021 r.

Zapoznałem się i przedłożyłem projekty uchwał będące przedmiotem obrad dzisiejszej sesji.

PREZYDENT
Czesław Renkiewicz

Tabela wskaźniki kontekstowe Strategia

Cele strategiczne/wskaźniki kontekstowe odpowiadające celom operacyjnym	Miara	Wartość 2013	Wartość 2016 ¹⁾	Wartość 2019/2020 (ew.BD)
Cel strategiczny 1. Wzrost konkurencyjności gospodarczej				
1. Pracujący na 1000 mieszkańców ²⁾	liczba	395	417 ¹⁾	476/BD
2. Podmioty gospodarcze prowadzone przez osoby fizyczne na 1000 mieszkańców	liczba	76 (5295 ³⁾)	73 (5075 ³⁾)	76,5/78,84 (5 346 ³⁾ / 5 502 ³⁾)
3. Liczba spółek z udziałem kapitału zagranicznego na 10 000 mieszkańców	liczba	9 (66)	14 (98 ³⁾ / ⁴⁾)	14/14 (99 ³⁾ / ⁴⁾ 100 ³⁾ / ⁴⁾)
Cel strategiczny 2. Poprawa warunków życia				
1. Liczba ludności w mieście Suwałki oraz gminach Suwałki, Jeleniewo i Szypliszki	liczba	Suwałki – 69 317 G. Suwałki – 7292 G. Jeleniewo – 3133 G. Szypliszki – 3952	69 626 7532 3156 3956	69 858/69 786 7739/BD 3149/BD 3901/BD
2. Turyści korzystający z noclegów na 1000 mieszkańców	liczba	452	932	988/BD
3. Osoby uczestniczące w imprezach na 1000 mieszkańców	liczba	2135 (147 997 ³⁾)	1834 (127 688 ³⁾)	2415/BD (168 710 ³⁾)
Cel strategiczny 3. Racjonalne wykorzystanie zasobów przyrodniczych i ład przestrzenny				
1. Udział powierzchni objętej obowiązującymi miejscowymi planami zagospodarowania przestrzennego w powierzchni ogółem i powierzchni gruntów zurbanizowanych	%	37,24 66,75	54,96 ⁵⁾ 76,54 ⁵⁾	65,20/70,74 ⁵⁾ 86,16/87,16 ⁵⁾
2. Wydatki majątkowe ogółem na gospodarkę komunalną i ochronę środowiska na 1 mieszkańca (z budżetu Miasta)	zł/osoba	91,35 6 332 857,50	37,80 2 632 111,36 ⁶⁾	31,36/BD 2 190 983,61 ⁶⁾ /BD
3. Nakłady na środki trwałe służące ochronie środowiska	tys. zł	3 104,80 20 210 783,52 zł ⁷⁾	Brak danych od 2008 20 709 118,36 zł ⁷⁾	Brak danych od 2008 22 007 452,78 zł ⁷⁾ /BD
Cel strategiczny 4. Poprawa dostępności komunikacyjnej				
1. Czas dojazdu samochodem z Suwałk do Białegostoku	minuty	96	109 ⁸⁾	110/113 ⁸⁾
2. Czas dojazdu samochodem z Suwałk do Warszawy	minuty	240	252 ⁸⁾	223/220 ⁸⁾
3. Czas dojazdu pociągiem z Suwałk do Białegostoku	minuty	135	110 ⁸⁾	127/137 ⁸⁾
4. Czas dojazdu pociągiem z Suwałk do Warszawy	minuty	332	279 ⁸⁾	321/350 ⁸⁾
5. Średni czas dojazdu samochodem z ośrodków gminnych powiatu suwalskiego do Suwałk	minuty	26,62	22,38 ⁸⁾	23,13/21 ⁸⁾
Cel strategiczny 5. Wzrost znaczenia współpracy w procesach rozwojowych				
1. Środki z UE pozyskane na współpracę i kontakty międzynarodowe na 1 mieszkańca (środki w ramach Europejskiej Współpracy Terytorialnej oraz środki z Norweskiego Mechanizmu Finansowego)	zł/osoba	61,22	225,88 ⁹⁾	127,96 ¹¹⁾

2. Turystycy zagraniczni korzystający z noclegów	17,6	25,3 ¹⁰⁾	27,4 ¹⁰⁾ /BD
3. Osoby uczestniczące w imprezach na 1000 mieszkańców	2135 (147 997 ³⁾)	1834 (127 688 ³⁾)	2415/BD (168 710 ³⁾)
	% liczba		

¹⁾ W przypadku braku danych dostępnych za rok 2016 podano dostępne dane za rok 2015.

²⁾ Mieszkańcy w wieku produkcyjnym, dane GUS Bank Danych Lokalnych.

³⁾ Dodatkowo podano faktyczną wartość danego wskaźnika, dane GUS Bank Danych Lokalnych

⁴⁾ Dodatkowo podano faktyczną wartość danego wskaźnika, dane GUS BDL (Kategoria PODMIOTY GOSPODARZE I PRZEKSZTAŁCENIA WŁASNOŚCIOWE I STRUKTURALNE; Grupa: PODMIOTY GOSPODARKI NARODOWEJ WPISANE DO REJESTRU REGON; Podgrupa Podmioty gospodarki narodowej wg formy prawnej).

⁵⁾ Wartości wskazane w tabeli pochodzą z danych Wydziału Architektury i Gospodarki Przestrzennej Urzędu Miejskiego w Suwałkach.

⁶⁾ Dodatkowo podano faktyczną wartość danego wskaźnika, dane GUS Bank Danych Lokalnych (Kategoria FINANSE PUBLICZNE Grupa WYDATKI BUDŻETÓW GMIN I MIAST NA PRAWACH POWIATU Podgrupa Wydatki w Dziale 900 - Gospodarka komunalna i ochrona środowiska Wskaźnik: Wydatki Majątkowe Ogółem).

⁷⁾ Propozycja monitoringu celu przy wykorzystaniu innego wskaźnika GUS - Kategoria: FINANSE PUBLICZNE Grupa: WYDATKI BUDŻETÓW GMIN I MIAST NA PRAWACH POWIATU Podgrupa: Wydatki w Dziale 900 - Gospodarka komunalna i ochrona środowiska Wskaźnik: Wydatki ogółem.

⁸⁾ Opracowanie na podstawie metodologii przyjętej w Strategii – mapsgoogie oraz rozkładu pkp na dzień 18 sierpnia 2020 r. i 19 kwietnia 2021 r. (2021 r. – komunikacja zastępcza na trasie Suw.-Biał)

⁹⁾ Wskaźnik obliczono na podstawie podsumowania łącznej kwoty projektów zgłoszonych do Europejskiej Współpracy Terytorialnej oraz środków z Norweskiego Mechanizmu Finansowego 3 projektów Szpitala Wojewódzkiego, 1 Parku Naukowo-Technologicznego oraz 1 Miasta Suwałki, które były przyjęte w 2016 r. (łącznie suma ww. projektów: 3 554 926 euro Kurs euro 30.12.2016 r. z NBP: 1 euro = 4,4240 zł).

¹⁰⁾ dane GUS Bank Danych Lokalnych (Kategoria TURYSTYKA Grupa TURYSTYCZNE OBIEKTY NOCLEGOWE I ICH WYKORZYSTANIE Podgrupa Turystyczne obiekty noclegowe wg rodzajów Wskaźniki: 1) turyści korzystający ogółem 2) turyści zagraniczni).

¹¹⁾ Wliczone projekty za 2020 - (2 szpital Wojewódzki, Healthy Boost + Be active be Healthy UM, SBF SOK, Muzeum wystawa MK; samo czyste dofinansowanie), kurs euro na koniec grudnia 2020 r. – 1 euro-4,49 PLN 1 989 047,27 euro

11

UCHWAŁA NR
RADY MIEJSKIEJ W SUWAŁKACH

z dnia 2021 r.

w sprawie przyjęcia strategii rozwoju miasta Suwałki

Na podstawie art. 10f ust. 4 ustawy z dnia 8 marca 1990 r. o samorządzie gminnym (t.j. Dz. U. z 2020 r. poz. 713 i 1378; z 2021r. poz. 1038) oraz art. 4 ust. 1 ustawy z dnia 6 grudnia 2006 r. o zasadach prowadzenia polityki rozwoju (Dz. U. z 2019 r. poz. 1295 i 2020 oraz z 2020 r. poz. 1378 i 2327) Rada Miejska w Suwałkach uchwala, co następuje:

§ 1. Przyjmuje się strategię rozwoju miasta Suwałki w postaci dokumentu "Suwałki 2030. Strategia rozwoju", stanowiącego załącznik nr 1 do niniejszej uchwały.

§ 2. Traci moc uchwała nr LI/563/2014 Rady Miejskiej w Suwałkach z dnia 30 lipca 2014r. w sprawie przyjęcia zaktualizowanej "Strategii Zrównoważonego Rozwoju Miasta Suwałki do roku 2020".

§ 3. Zobowiązuje się Prezydenta Miasta Suwałk do opracowania Dokumentu Implementacyjnego stanowiącego dokument wdrożeniowy do dokumentu "Suwałki 2030. Strategia rozwoju". Przedmiotowy dokument będzie określał szczegółowe zadania, zakres, szacunkowe koszty, harmonogram realizacji oraz podmiot odpowiedzialny za ich realizację.

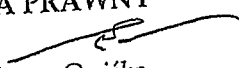
§ 4. Wykonanie uchwały powierza się Prezydentowi Miasta Suwałk.

§ 5. Uchwała wchodzi w życie z dniem podjęcia.

Nie wnoszę zastrzeżeń
formalno-prawnych i redakcyjnych

Suwałki, dn. 23.06.2021

RADCA PRAWNY


dr Tadeusz Oniśko

Załącznik do uchwały Nr
Rady Miejskiej w Suwałkach
z dnia 2021 r.
Zalacznik1.pdf

Suwałki 2030. Strategia rozwoju

INFORMACJA

Załącznik w postaci Strategii rozwoju Suwałki 2030 został przekazany radnym Rady Miejskiej w Suwałkach w wersji papierowej i elektronicznej w dniu 18 czerwca 2021 r. Ze względów ekologicznych obszerny załącznik nie został ponownie zamieszczony w książeczce sesyjnej.

Materiał dostępny w wersji papierowej w Biurze Rady Miejskiej pok. 118 oraz w wersji elektronicznej na stronie internetowej BIP Urzędu Miejskiego w Suwałkach w zakładce Menu podmiotowe/Rada Miejska/Materiały sesyjne i komisyjne)

http://bip.um.suwalki.pl/Menu_podmiotowe/Rada_Miejska/Materialy_sesyjne/materiay_sesyjne_i_komisyjne_2021_r/

PRZEWODNICZĄCY
RADY MIEJSKIEJ W SUWAŁKACH
Zdzisław Przelomiec

UZASADNIENIE

Strategia rozwoju miasta stanowi istotny dokument planowania rozwoju lokalnego, określający kluczowe kierunki rozwoju Miasta Suwałki. Strategia wskazuje wizję, cele strategiczne i operacyjne oraz kierunki działań wyznaczone do realizacji w okresie jej obowiązywania, tj. do 2030 roku. Strategia to podstawowy instrument zarządzania i stanowiący podstawę do prowadzenia przez władze samorządowe długookresowej polityki rozwoju gminy. Dokument został oparty o diagnozę strategiczną w zakresie sytuacji społeczno-gospodarczo-przestrzennej miasta Suwałki. W oparciu o część diagnostyczną wyznaczone zostały cele strategiczne, tj. silni mieszkańcy, nowoczesna gospodarka i wyjątkowe środowisko.

Konieczność opracowania nowego dokumentu jest uwarunkowana przez dynamiczne zmiany zachodzące w polityce społeczno-gospodarczo-przestrzennej miasta Suwałki. Opracowanie Strategii Rozwoju pozwala określić najbardziej efektywne działania gwarantujące skuteczny rozwój całego miasta, bezpośrednio wpływa na rozwój infrastruktury, przedsiębiorczości oraz powstanie nowych inicjatyw społecznych.

Wdrażanie Strategii będzie odbywało się na podstawie dokumentów wdrożeniowych oraz innych strategii dziedzinowych i programów wymaganych przepisami i koniecznych dla sprawnego osiągnięcia celów Strategii. Proces realizacji Strategii będzie uspołeczniony i oparty na zasadach partnerstwa, efektywności i poszanowania środowiska przyrodniczego.

Strategia jest dokumentem określającym główne kierunki rozwoju w kontekście perspektywy finansowej Unii Europejskiej na lata 2021 – 2027. Zapisy w dokumencie strategicznym zostały tak ujęte, aby zapewnić możliwości pozyskiwania funduszy zewnętrznych dla realizacji zawartych w strategii celów, w szczególności środków europejskiej polityki spójności oraz środków z Europejskiego Instrumentu na rzecz Odbudowy i Zwiększania Odporności Europy.

W świetle powyższego, podjęcie uchwały w sprawie przyjęcia strategii rozwoju miasta "Suwałki 2030. Strategia rozwoju" jest uzasadnione.

PREZYDENT
Czesław Renkiewicz

**UCHWAŁA NR
RADY MIEJSKIEJ W SUWAŁKACH**

z dnia 2021 r.

w sprawie zmiany uchwały nr XX/250/2020 Rady Miejskiej w Suwałkach z dnia 18 marca 2020 r. w sprawie przyjęcia programu działań zmierzających do poprawy warunków życia mieszkańców miasta Suwałki.

Na podstawie art. 18 ust. 2 pkt 15 ustawy z dnia 8 marca 1990 r. o samorządzie gminnym (Dz. U. z 2020 r. poz. 713 oraz poz. 1378), art. 17 ust. 2 pkt 4 i art. 110 ust. 10 ustawy z dnia 12 marca 2004 r. o pomocy społecznej (Dz. U. z 2020 r. poz. 1876, poz. 2369 oraz z 2021 r. poz. 794 i poz. 803) Rada Miejska w Suwałkach uchwała, co następuje:

§ 1. W uchwale nr XX/250/2020 Rady Miejskiej w Suwałkach z dnia 18 marca 2020 r. w sprawie przyjęcia programu działań zmierzających do poprawy warunków życia mieszkańców miasta Suwałki, zmienionej uchwałą nr XXII/286/2020 Rady Miejskiej w Suwałkach z dnia 27 maja 2020 r. w sprawie zmiany uchwały nr XX/250/2020 Rady Miejskiej w Suwałkach z dnia 18 marca 2020 r. w sprawie przyjęcia programu działań zmierzających do poprawy warunków życia mieszkańców miasta Suwałki wprowadza się następujące zmiany:

1) § 5 ust. 1 otrzymuje brzmienie:

„§ 5. 1. Suwalskie Karty Mieszkańca wydane na podstawie uchwały nr XLV/554/2018 Rady Miejskiej w Suwałkach z dnia 25 kwietnia 2018 r. w sprawie przyjęcia programu działań zmierzających do poprawy warunków życia mieszkańców miasta Suwałki zachowują swoją ważność, zgodnie z datą ważności określoną na karcie, z zastrzeżeniem ust. 2 i 3”;

2) dodaje się § 5 ust. 3 w brzmieniu:

”3. Suwalskie Karty Mieszkańca, których data ważności kończy się w okresie lipiec - październik 2020 roku, zachowują swoją ważność do 31 października 2021 roku”;

3) dodaje się § 5a w brzmieniu:

„§ 5a. Suwalskie Karty Mieszkańca wydane na podstawie uchwały nr XX/250/2020 Rady Miejskiej w Suwałkach z dnia 18 marca 2020 r. w sprawie przyjęcia programu działań zmierzających do poprawy warunków życia mieszkańców miasta Suwałki których data ważności kończy się w okresie lipiec - październik 2021 roku, zachowują swoją ważność do 31 października 2021 roku”.

§ 2. Wykonanie uchwały powierza się Prezydentowi Miasta Suwałk.

§ 3. Uchwała wchodzi w życie po upływie 14 dni od jej opublikowania w Dzienniku Urzędowym Województwa Podlaskiego.

NIE NASUWA ZASTRZEŻEŃ
FORMALNO-PRAWNYCH I REDAKCYJNYCH
radca prawny Wiesława Michalska

Suwałki, dn. 07.06.2021 r.

Uzasadnienie

do projektu uchwały Rady Miejskiej w Suwałkach w sprawie zmiany uchwały nr XX/250/2020 Rady Miejskiej w Suwałkach z dnia 18 marca 2020 r. w sprawie przyjęcia programu działań zmierzających do poprawy warunków życia mieszkańców miasta Suwałki.

Zgodnie z art. 17 ust. 2 pkt. 4 ustawy o pomocy społecznej do zadań własnych gminy należy tworzenie i realizacja programów osłonowych. Na mocy art. 110 ust. 10 rada gminy opracowuje i kieruje do wdrożenia lokalne programy pomocy społecznej.

W marcu 2020 roku Rada Miejska w Suwałkach podjęła uchwałę w sprawie przyjęcia programu działań zmierzających do poprawy warunków życia mieszkańców miasta Suwałki z zastrzeżeniem, że karty wydane na podstawie uchwały nr XLV/554/2018 podjętej w 2018 roku w tej samej sprawie, zachowują swoją ważność zgodnie z datą widniejącą na karcie.

Następnie w maju 2020 roku z uwagi na epidemię wirusa SARS-CoV-2 i znacznie utrudnioną organizację przyjmowania i składania wniosków o wydanie Suwalskiej Karty Mieszkańca wprowadzono zmianę, polegającą na wydłużeniu ważności wszystkich Suwalskich Kart Mieszkańca wydanych na podstawie ww. uchwały z 2018 roku, których data ważności kończyła się w 2020 roku, na okres jednego roku od wskazanej na karcie daty upływu jej ważności.

Obecnie suwalski samorząd zmierza do wprowadzenia systemu informatycznego dedykowanego Suwalskiej Karcie Mieszkańca, który jednocześnie będzie umożliwiał jej posiadanie w formie elektronicznej, jako aplikację na telefon. Jednakże, w związku z protestem na rozstrzygnięcie ogłoszonego przetargu, który wpłynął do Krajowej Izby Odwoławczej cała procedura została zawieszona. W tej chwili oczekujemy na informację o terminie rozprawy przed Krajową Izbą Odwoławczą, na której zapadnie wyrok w sprawie. Mimo ustawowego terminu na rozpoznanie odwołania, Krajowa Izba

Odwoławcza nie jest w stanie go dotrzymać, co powoduje że na dzień 8 czerwca 2021 roku w dalszym ciągu nie jest wyznaczona data rozprawy.

Mając na uwadze, że w miesiącach lipiec - wrzesień 2021 r. ponad 13.000 kart, wydanych na podstawie uchwały podjętej przez Radę Miejską w Suwałkach w 2018 roku, straci ważność, a co za tym idzie mieszkańcy utracą prawo do korzystania z ulg wprowadzonych przez Suwalską Kartę Mieszkańca, a jednocześnie z końcem lipca wygasa umowa z firmą personalizującą Karty w jej obecnym, kształcie konieczne staje się przyjęcie rozwiązań umożliwiających mieszkańcom miasta korzystanie z Suwalskiej Karty Mieszkańca.

Mając na uwadze powyższe, przedkładany projekt uchwały Rady Miejskiej w Suwałkach zakłada wydłużenie terminu ważności:

- wszystkich kart wydanych na podstawie uchwały nr XLV/554/2018 Rady Miejskiej w Suwałkach z dnia 25 kwietnia 2018 r., których data ważności kończy się w okresie lipiec - październik 2020 r. (uchwałą nr XXII/286/2020 Rady Miejskiej w Suwałkach z dnia 27 maja 2020 r. ich ważność została przedłużona o rok) - do 31 października 2021 r.
- wszystkich kart wydanych na podstawie uchwały nr XX/250/2020 Rady Miejskiej w Suwałkach z dnia 18 marca 2020 r., których data ważności kończy się w okresie lipiec - październik 2021 r. - do 31 października 2021 r.

Przyjęcie proponowanego rozwiązania pozwoli na przesunięcie masowego naboru wniosków na termin dający nadzieję, że Krajowa Izba Odwoławcza wyda rozstrzygnięcie w sprawie przeprowadzonego przez suwalski samorząd przetargu i możliwe będzie wdrożenie nowego systemu do obsługi Suwalskiej Karty Mieszkańca.

PREZYDENT
Czesław Renkiewicz

UCHWAŁA NR
RADY MIEJSKIEJ W SUWAŁKACH

z dnia 2021 r.

w sprawie nadania nazwy ulicy

Na podstawie art. 18 ust. 2 pkt 13 ustawy z dnia 8 marca 1990 r. o samorządzie gminnym (Dz.U. z 2020 r. poz. 713 i 1378; z 2021 r. poz. 1083) Rada Miejska w Suwałkach uchwała, co następuje:

§ 1. 1. Ulicy łączącej ulicę Stanisława Staniszewskiego z ulicą Wisławy Szymborskiej nadaje się nazwę "Stanisława Lema".

2. Usytuowanie ulicy zostało wskazane na załączniku graficznym do niniejszej uchwały.

§ 2. Wykonanie uchwały powierza się Prezydentowi Miasta.

§ 3. Uchwała wchodzi w życie po upływie 14 dni od dnia ogłoszenia w Dzienniku Urzędowym Województwa Podlaskiego.

Nie wnoszę zastrzeżeń
formalno-prawnych i redakcyjnych

Suwałki, dn. 1.06.2021

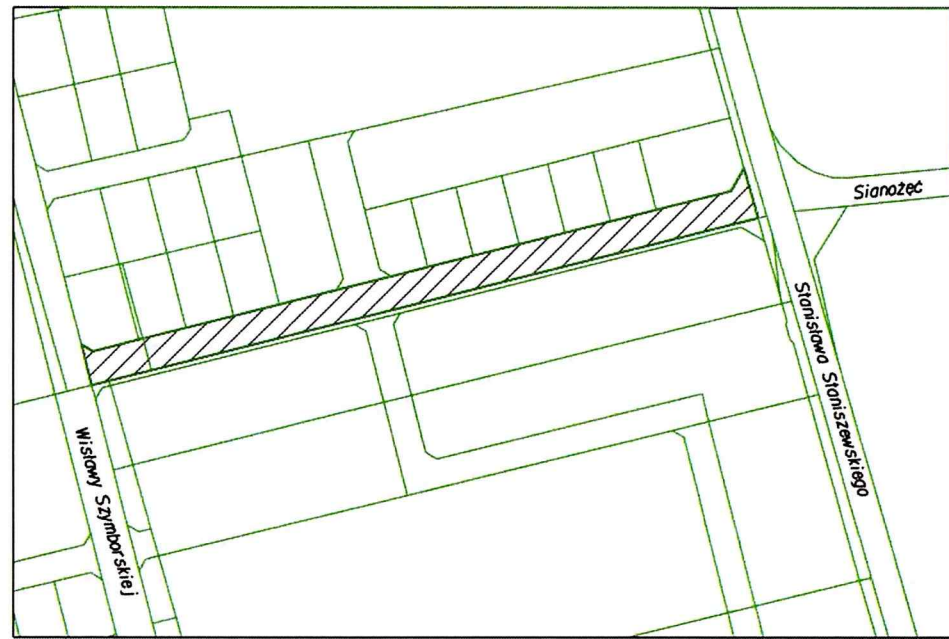
NACZELNIK
Wydziału Geodezji
i Gospodarki Nieruchomościami
mgr inż. Radosław Wysocki

RADCA PRAWNY

dr Tadeusz Oniśko

Załącznik do uchwały Nr
Rady Miejskiej w Suwałkach
z dnia.....2021 r.

Ulica Stanisława Lema



 ulica Stanisława Lema



Uzasadnienie

Podejmowanie uchwał w sprawach nazw ulic zgodnie z art. 18 ust. 2 pkt 13 ustawy z dnia 8 marca 1990 roku o samorządzie gminnym (Dz. U. z 2020 r. poz. 713, 1378) należy do wyłącznej kompetencji rady gminy.

Stanisław Herman Lem - urodzony 12 września 1921 r. we Lwowie polski pisarz gatunku hard science fiction, filozof, futurolog oraz krytyk.

Jego debiutem książkowym była wydana w 1951 roku powieść *Astronauci*. Kolejne powieści fantastycznonaukowe jego autorstwa to: *Obłok Magellana* (1955), *Eden* (1959), *Pamiętnik znaleziony w wannie* (1961), *Powrót z gwiazd* (1961), *Solaris* (1961), *Niezwyciężony* (1964), *Głos Pana* (1968), *Wizja lokalna* (1982), *Fiasko* (1987) i *Pokój na Ziemi* (1987). Był również autorem trylogii *Czas nieutracony* (1955) oraz cyklu groteskowych opowiadań fantastycznonaukowych: *Dzienniki gwiazdowe* (1957), *Księga robotów* (1961), *Bajki robotów* (1964), *Cyberiada* (1965), *Opowieści o pilocie Pirxie* (1968). Napisał recenzje nieistniejących książek (*Doskonała próżnia*, 1971), a także wstępy do nieistniejących dzieł (*Wielkość urojona*, 1973). Jest autorem zbiorów esejów, felietonów i publicystyki literackiej, w tym: *Wejście na orbitę* (1962), *Summa technologiae* (1964), *Filozofia przypadku* (1968), *Fantastyka i futurologia* (1970), *Rozprawy i szkice* (1975).

Jego twórczość porusza tematy takie jak: rozwój nauki i techniki, natura ludzka, możliwość porozumienia się istot inteligentnych czy miejsce człowieka we Wszechświecie. Dzieła Lema zawierają odniesienia do stanu współczesnego społeczeństwa i refleksje naukowo-filozoficzne na jego temat.

Jest najczęściej tłumaczonym polskim pisarzem, a w pewnym okresie był najbardziej poczytnym nieanglojęzycznym pisarzem SF, mimo małego odbioru w Stanach Zjednoczonych. Jego książki przetłumaczono na ponad 40 języków, osiągnęły łączny nakład ponad 30 milionów egzemplarzy.

Otrzymał kandydaturę do literackiej Nagrody Nobla. Ostatecznie przyznano ją jednak Czesławowi Miłoszowi w 1980.

Był odznaczony między innymi medalem „Gloria Artis” i najwyższym polskim odznaczeniem państwowym Orderem Orła Białego. Jego nazwiskiem nazwano planetoidę oraz pierwszego polskiego satelitę naukowego.

Ukończył medycynę, ale nigdy nie podjął pracy jako lekarz.

Zmarł 27 marca 2006 w Krakowie.

PREZYDENT
Czesław Henkiewicz

UCHWAŁA NR
RADY MIEJSKIEJ W SUWAŁKACH

z dnia 2021 r.

w sprawie nadania nazwy parkowi

Na podstawie art. 18 ust. 2 pkt 13 ustawy z dnia 8 marca 1990 r. o samorządzie gminnym (Dz.U. z 2020 r. poz. 713 i 1378; z 2021 r. poz. 1083) Rada Miejska w Suwałkach uchwała, co następuje:

§ 1. 1. Parkowi położonemu przy ulicy Aleksandra Putry nadaje się nazwę: "Park Północny".

2. Usytuowanie parku zostało wskazane na załączniku graficznym do niniejszej uchwały.

§ 2. Wykonanie uchwały powierza się Prezydentowi Miasta.

§ 3. Uchwała wchodzi w życie po upływie 14 dni od dnia ogłoszenia w Dzienniku Urzędowym Województwa Podlaskiego.

Nie wnoszę zastrzeżeń
formalno-prawnych i redakcyjnych

Suwałki, dn. *2021*


NACZELNIK
Wydziału Geodezji
i Gospodarki Nieruchomościami
mgr inż. Radosław Wysocki

RADCA PRAWNY

dr Tadeusz Onisko

Park Północny



 Park Północny



Uzasadnienie

Podjęmowanie uchwał w sprawach nazw ulic i placów zgodnie z art. 18 ust. 2 pkt 13 ustawy z dnia 8 marca 1990 roku o samorządzie gminnym (Dz. U. z 2020 r. poz. 713, 1378) należy do wyłącznej kompetencji rady gminy.

W wyniku interpelacji Anny Ruszewskiej - Radnej Rady Miejskiej w Suwałkach, w sprawie przeprowadzenia konsultacji społecznych dotyczących koncepcji budowy parku pomiędzy ul. Aleksandra Putry, Generała Władysława Andersa i Romualda Minkiewicza oraz nadania mu nazwy, został ogłoszony konkurs. Zgodnie z jego regulaminem, od 19 kwietnia do 3 maja można było składać propozycje nazw Parku. W sumie wpłynęło ich 136. Powołana przez Prezydenta Miasta Suwałk komisja wyłoniła 10 propozycji. Kolejnym etapem była sonda internetowa wśród mieszkańców Suwałk, która trwała od 10 do 23 maja 2021 r. W jej wyniku największą liczbę głosów – 143, otrzymała nazwa „Park Północny”. Nazwa parku współgra z nazwą osiedla, na którym się znajduje.

PREZYDENT
Czesław Rebiński

UCHWAŁA NR
RADY MIEJSKIEJ W SUWAŁKACH

z dnia 2021 r.

**w sprawie przystąpienia do sporządzenia miejscowego planu zagospodarowania
przestrzennego rejonu ulicy Lotniczej w Suwałkach.**

Na podstawie art. 18 ust. 2 pkt. 5 ustawy z dnia 8 marca 1990 r. o samorządzie gminnym (Dz. U. z 2020 r., poz. 713 i 1378) oraz art. 14 ust. 1 i 2 ustawy z dnia 27 marca 2003 r. o planowaniu i zagospodarowaniu przestrzennym (Dz. U. z 2021 r. poz. 741, 784 i 922) - Rada Miejska w Suwałkach uchwala, co następuje:

§ 1. Przystępuje się do opracowania miejscowego planu zagospodarowania przestrzennego rejonu ulicy Lotniczej w Suwałkach, w granicach oznaczonych na mapie stanowiącej załącznik graficzny do niniejszej uchwały.

§ 2. Plan miejscowy, o którym mowa w § 1, winien zawierać pełny zakres rozstrzygnięć i ustaleń określonych w art. 15 ust. 2 ustawy z dnia 27 marca 2003 r. o planowaniu i zagospodarowaniu przestrzennym.

§ 3. Wykonanie uchwały powierza się Prezydentowi Miasta Suwałk.

§ 4. Uchwała wchodzi w życie z dniem podjęcia.

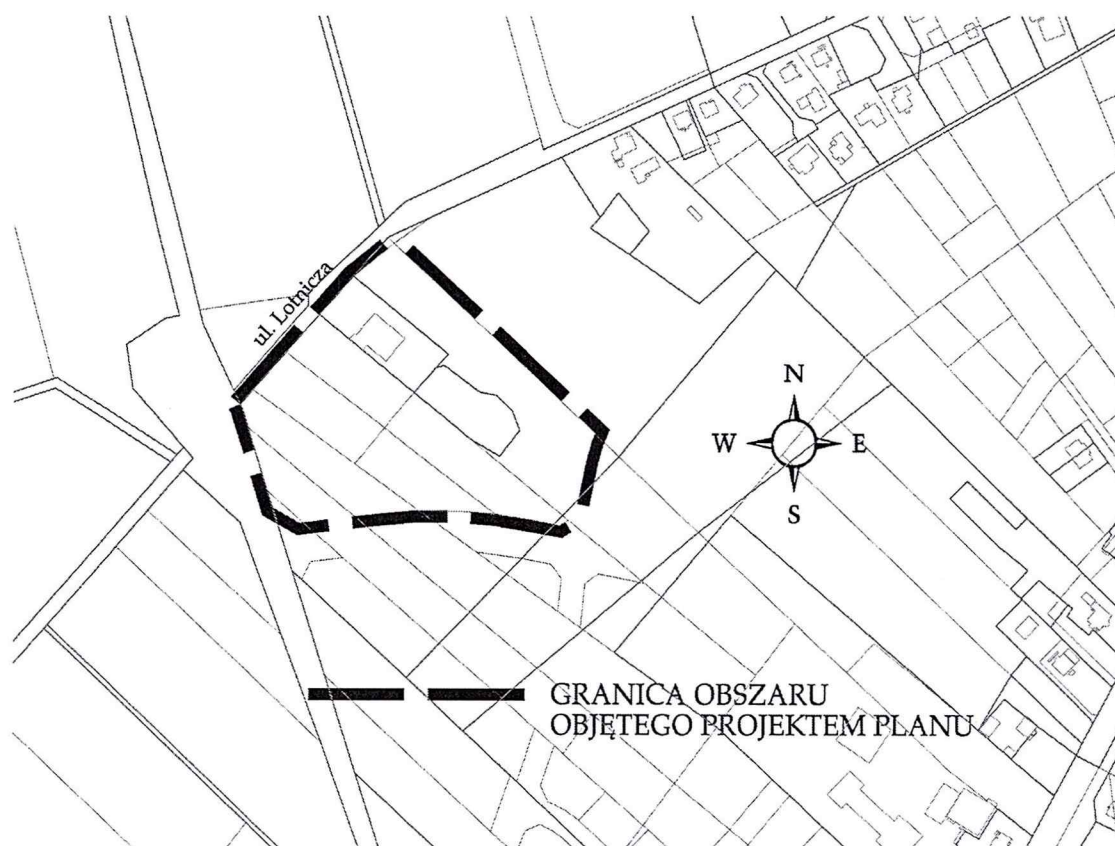
Nie wnoszę zastrzeżeń
formalno-prawnych i redakcyjnych

Suwałki, dn. 27.05.2021

RADCA PRAWNY

dr Tadeusz Onisko

Załącznik do Uchwały Nr
Rady Miejskiej w Suwałkach
z dnia



UZASADNIENIE

do projektu uchwały Rady Miejskiej w Suwałkach w sprawie przystąpienia do sporządzenia miejscowego planu zagospodarowania przestrzennego rejonu ulicy Lotniczej w Suwałkach.

Obszar wskazany do opracowania planu o powierzchni około 2,47 ha, obejmuje tereny położone po południowej stronie ulicy Lotniczej, w rejonie Rodzinych Ogrodów Działkowych im. Marii Konopnickiej.

Obszar objęty opracowaniem, poza działką o numerze 32011 (jak wynika z ewidencji gruntów, zabudowaną powstałym w 1975 roku budynkiem handlowo-usługowym o powierzchni zabudowy ok. 514 m²) jest niezabudowany i niezagospodarowany.

Granice planu stanowią: od wschodu granica działki o numerze 32013/2, od północy ulica Lotnicza, od zachodu działka o numerze 31919/5, stanowiąca teren kolejowy (była bocznica), od południa linie rozgraniczające, wyznaczonych w obecnie obowiązującym na tym terenie miejscowym planie zagospodarowania przestrzennego, dróg publicznych (działki pod pasy drogowe tych dróg są już częściowo wydzielone).

Obszar ten objęty jest ustaleniami obowiązującego miejscowego planu zagospodarowania przestrzennego terenu w kwartale pomiędzy ulicami Lotniczą, Powstańców Wielkopolskich, Mariana Buczka i była bocznica kolejowa w Suwałkach, uchwalonego uchwałą Nr VI/48/2015 Rady Miejskiej w Suwałkach z dnia 25 marca 2015 r., opublikowaną w Dz. Urz. Woj. Podlaskiego z dnia 16 kwietnia 2015 r., poz. 1296.

Przystąpienie do sporządzenia przedmiotowego planu wywołane jest wnioskiem właściciela działki o numerze geodezyjnym 32011, który w dniu 27 kwietnia 2021 r. zwrócił się do Prezydenta Miasta Suwałk z prośbą o dokonanie zmiany ustaleń miejscowego planu zagospodarowania przestrzennego terenu w kwartale pomiędzy ulicami Lotniczą, Powstańców Wielkopolskich, Mariana Buczka i była bocznica kolejowa w Suwałkach, poprzez dopuszczenie funkcji mieszkalnej w parterze istniejącego na działce o numerze geodezyjnym 32011 obiektu.

Podkreślić należy, iż od momentu uchwalenia przedmiotowego planu, jego ustalenia w odniesieniu do nieruchomości w granicach konturu 19U, w tym również ww. działki, nie doczekały się realizacji.

Z powyższych względów zasadne jest przystąpienie do sporządzania miejscowego planu zagospodarowania przestrzennego tego obszaru.

Celem sporządzenia planu będzie:

- 1) ustalenie zasad zabudowy i zagospodarowania,
- 2) uporządkowanie istniejącego zagospodarowania w dostosowaniu do aktualnego stanu prawnego i własnościowego,
- 3) ustalenie zasad inwestowania, w sposób wykluczający konflikty funkcjonalne, przestrzenne i komunikacyjne,
- 4) racjonalne wykorzystanie terenów, zgodnie z założonymi w Studium kierunkami polityki przestrzennej miasta.

Zgodnie z ustaleniami zawartymi na rysunku Studium uwarunkowań i kierunków zagospodarowania przestrzennego miasta Suwałk, obszar wskazany do opracowania planu, zawiera się w granicach obszaru zurbanizowanego. Granicę terenu od południa stanowi projektowana droga zbiorcza.

Obszar ten zawiera się w granicach wyznaczonej na rysunku Studium jednostki podstawowej E7.

Jak wynika z ustaleń tekstu Studium, dla jednostki podstawowej E7 funkcją dominującą jest zabudowa mieszkaniowa jednorodzinna. Do funkcji pozostałych zalicza się usługi oraz

tereny rekreacji i wypoczynku. Jako kierunek zmian dla ww. jednostki zakłada się przekształcenia i uzupełnienia istniejącej zabudowy, rozbudowę infrastruktury technicznej, wyznaczanie nowych terenów przeznaczonych pod zabudowę oraz terenów zalecanych do kształtowania zieleni krajobrazowej i ciągów ekologicznych, budowa nowych odcinków dróg oraz infrastruktury.

Przeznaczenie w miejscowym planie zagospodarowania przestrzennego terenów pod realizację inwestycji, stanowiących kontynuację istniejącej w tym rejonie miasta zabudowy, jest zatem zgodne z ustaleniami obowiązującego Studium uwarunkowań i kierunków zagospodarowania przestrzennego miasta Suwałki, uchwalonego uchwałą Nr XX/232/2016 Rady Miejskiej w Suwałkach z dnia 25 maja 2016 r.

Zasadne jest zatem podjęcie uchwały intencyjnej w tej sprawie i przystąpienie do opracowania planu dla tego terenu.



PREZYDENT
Czesław Renkiewicz

Suwałki, dnia maja 2021 r.

UCHWAŁA NR
RADY MIEJSKIEJ W SUWAŁKACH

z dnia 2021 r.

**w sprawie przystąpienia do sporządzenia miejscowego planu zagospodarowania
przestrzennego rejonu Osiedla Kolejowego w Suwałkach.**

Na podstawie art. 18 ust. 2 pkt 5 ustawy z dnia 8 marca 1990 r. o samorządzie gminnym (Dz. U. z 2020 r., poz. 713 i 1378) oraz art. 14 ust. 1 i 2 ustawy z dnia 27 marca 2003 r. o planowaniu i zagospodarowaniu przestrzennym (Dz. U. z 2021 r. poz. 741, 784 i 922) - Rada Miejska w Suwałkach uchwala, co następuje:

§ 1. Przystępuje się do opracowania miejscowego planu zagospodarowania przestrzennego rejonu Osiedla Kolejowego w Suwałkach, w granicach oznaczonych na mapie stanowiącej załącznik graficzny do niniejszej uchwały.

§ 2. Plan miejscowy, o którym mowa w § 1, winien zawierać pełny zakres rozstrzygnięć i ustaleń określonych w art. 15 ust. 2 ustawy z dnia 27 marca 2003 r. o planowaniu i zagospodarowaniu przestrzennym.

§ 3. Wykonanie uchwały powierza się Prezydentowi Miasta Suwałk.

§ 4. Uchwała wchodzi w życie z dniem podjęcia.

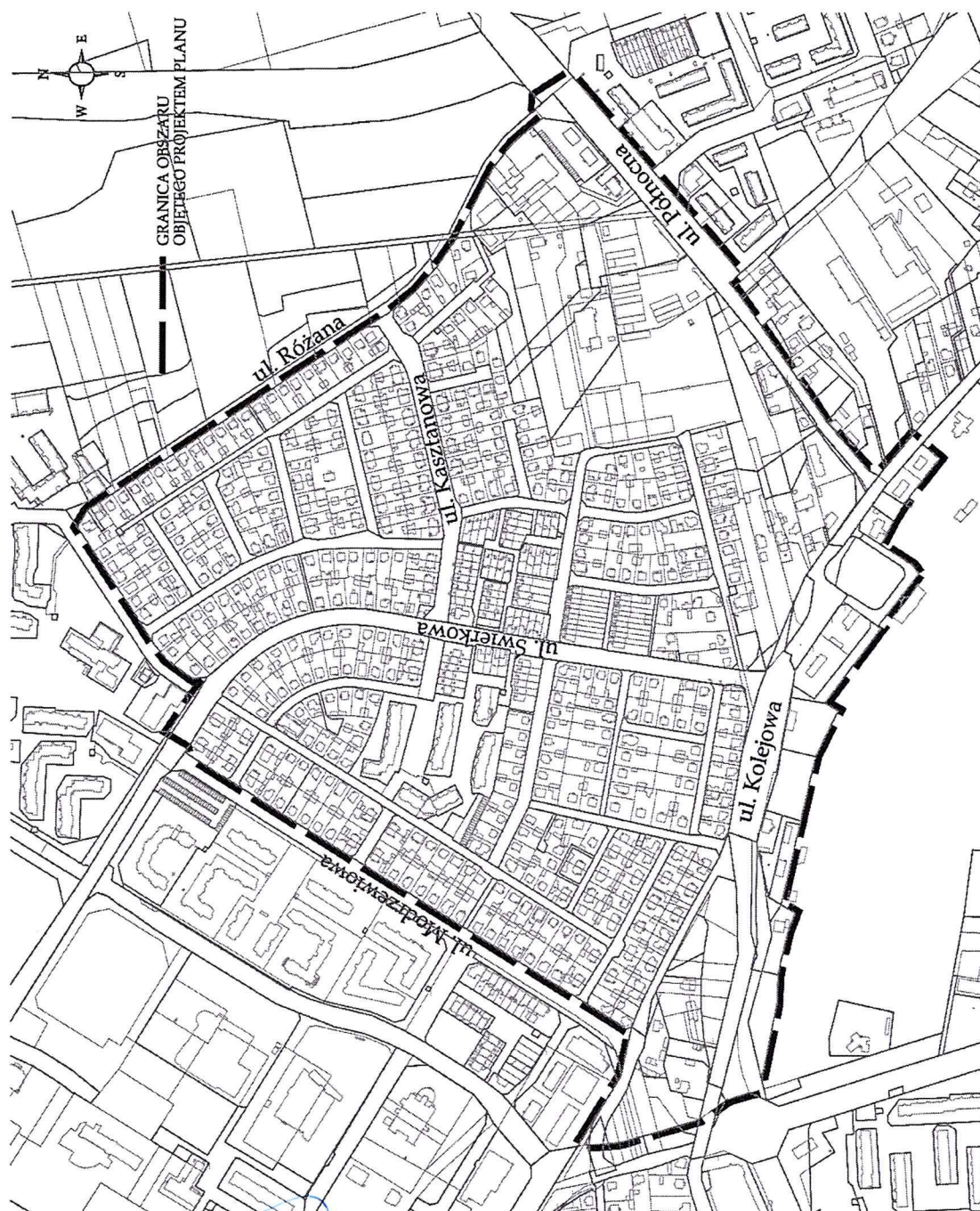
Nie wnoszę zastrzeżeń
formalno-prawnych i redakcyjnych

Suwałki, dn.

01-05-2021



Załącznik do Uchwały Nr
Rady Miejskiej w Suwałkach
z dnia



UZASADNIENIE

do projektu uchwały Rady Miejskiej w Suwałkach w sprawie przystąpienia do sporządzenia miejscowego planu zagospodarowania przestrzennego rejonu Osiedla Kolejowego w Suwałkach.

Obszar wskazany do opracowania planu o powierzchni ok. 61,50 ha, obejmuje tereny zabudowane i zainwestowane, położone w rejonie Osiedla Kolejowego w Suwałkach.

Granicę planu od zachodu stanowią ulica Modrzewiowa i fragment ulicy Klonowej. Od wschodu ulica Różana i ulica Północna, od południa teren kolejowy.

Obszar objęty granicami opracowania, poza fragmentami w rejonie ulic Kolejowej i Północnej nie posiada obowiązującego miejscowego planu zagospodarowania przestrzennego.

W związku z tym faktem, właściciele terenów położonych w tym rejonie miasta, indywidualnie występują z wnioskami o wydanie decyzji o warunkach zabudowy i zagospodarowania terenu w przypadku zamiaru realizacji nowych inwestycji budowlanych.

Jedynie plan miejscowy w sposób zgodny z zasadami zachowania ładu przestrzennego może jednoznacznie określić zasady zagospodarowania tego terenu, porządkując jednocześnie dotychczasowy sposób ich zainwestowania.

Przystąpienie do sporządzenia przedmiotowego planu wywołane jest koniecznością ustalenia jednolitych przepisów, wykluczających konflikty funkcjonalne, przestrzenne i komunikacyjne w tym rejonie miasta.

Celem sporządzenia planu będzie:

- 1) ustalenie zasad skomunikowania terenów objętych planem,
- 2) ustalenie jednolitych zasad zabudowy i zagospodarowania,
- 3) uporządkowanie istniejącego zagospodarowania w dostosowaniu do aktualnego stanu prawnego i własnościowego,
- 4) ustalenie zasad inwestowania, w sposób wykluczający konflikty funkcjonalne, przestrzenne i komunikacyjne.

Fragment terenu opracowania pokrywa się z granicami obowiązującego miejscowego planu zagospodarowania przestrzennego rejonu ulic Kolejowej i Północnej w Suwałkach, uchwalonego uchwałą Nr XIV/130/2011 Rady Miejskiej w Suwałkach z dnia 26 października 2011 r., opublikowaną w Dz. Urz. Woj. Podlaskiego Nr 294, poz. 3638.

Plan, o którym mowa obejmuje pasy drogowe ulic Kolejowej i Północnej oraz tereny bezpośrednio do nich przyległe, przeznaczone pod zabudowę produkcyjno-usługową oraz zabudowę mieszkaniową, mieszkaniową z usługami, tereny zieleni oraz tereny kolejowe zamknięte.

Podkreślić należy, iż ustalenia ww. miejscowego planu zagospodarowania przestrzennego w odniesieniu do tego terenu nie doczekały się realizacji. Ponadto przebudowa ulic Kolejowej i Północnej zrealizowana została w oparciu o decyzję wydaną na podstawie ustawy z dnia 10 kwietnia 2003 r. o szczegółowych zasadach realizacji inwestycji w zakresie dróg publicznych (Dz.U. z 2020 r. poz. 1363 z późniejszymi zmianami), zgodnie z prawem zmieniającą dotychczasowe ustalenia obowiązującego planu.

Z ustaleń zawartych na rysunku Studium uwarunkowań i kierunków zagospodarowania przestrzennego miasta Suwałk wynika, iż w granicach objętych uchwałą intencyjną występują: obszary zurbanizowane, tereny zieleni parkowej oraz tereny zamknięte kolejowe do uwolnienia pod nowe zagospodarowanie oraz ulice zbiorcze Z 1/2.

Część omawianego terenu wskazana jest ponadto jako obszary wymagające przekształceń, rehabilitacji lub rekultywacji.

Obszar objęty granicami opracowania planu zawiera się w granicach wyznaczonych na rysunku Studium jednostek podstawowych: A25, C4 i C6.

Jak wynika z ustaleń tekstu Studium, dla jednostki podstawowej A25 funkcją dominującą są tereny kolejowe. Wśród funkcji pozostałych wymienia się zabudowę usługową i zabudowę mieszkaniową.

Dla jednostki podstawowej C4 funkcją dominującą jest zabudowa jednorodzinna o dużej intensywności. Wśród funkcji pozostałych wymienia się budownictwo wielorodzinne oraz usługi i komunikację. Jako kierunki zmian dla ww. jednostki zakłada się porządkowanie istniejącej zabudowy.

Dla jednostki podstawowej C6, funkcją dominującą jest zabudowa produkcyjno-usługowa. Do funkcji pozostałych zalicza się: zabudowę mieszkaniową wielorodzinną i jednorodzinną, tereny zieleni parkowej i izolacyjnej, usługi komunikacyjne oraz usługi komercyjne, w tym obiekty handlowe do 2000 m² powierzchni sprzedażowej.

Jako kierunki zmian wymienia się przekształcenia związane z przebudową układu drogowego (ulic Kolejowej i Północnej) oraz linii kolejowej w ramach budowy Rail Baltica i przekształcenia związane ze zmianą funkcji terenów.

Przeznaczenie w miejscowym planie zagospodarowania przestrzennego terenów pod realizację inwestycji, stanowiących kontynuację istniejącej w tym rejonie miasta zabudowy, jest zgodne z ustaleniami obowiązującego Studium uwarunkowań i kierunków zagospodarowania przestrzennego miasta Suwałki, uchwalonego uchwałą Nr XX/232/2016 Rady Miejskiej w Suwałkach z dnia 25 maja 2016 r.

Zasadne jest zatem podjęcie uchwały intencyjnej w tej sprawie i przystąpienie do opracowania planu dla tego terenu.

PREZYDENT
Czesław Renkiewicz

Suwałki, dnia 31. maja 2021 r.

**UCHWAŁA NR2021
RADY MIEJSKIEJ W SUWAŁKACH**

z dnia 2021 r.

**w sprawie określenia przystanków komunikacyjnych w Suwałkach, których właścicielem albo zarządcą jest
Gmina Miasto Suwałki oraz warunków i zasad korzystania z tych przystanków**

Na podstawie art. 18 ust. 2 pkt 15 ustawy z dnia 8 marca 1990 r. o samorządzie gminnym (t.j. Dz. U. z 2020 r. poz. 713 i poz. 1378.) oraz art. 15 ust. 2 ustawy z dnia 16 grudnia 2010 r. o publicznym transporcie zbiorowym (t.j. Dz. U. z 2020 r. poz. 1944; zm.: Dz. U. z 2019 r. poz. 2020 oraz z 2020 r. poz. 1378 i poz. 2400.) uchwala się, co następuje:

§ 1. Określa się przystanki komunikacyjne w Suwałkach, których właścicielem albo zarządcą jest Gmina Miasto Suwałki, udostępnione operatorom i przewoźnikom wykonującym regularne przewozy osób w publicznym transporcie zbiorowym, których wykaz stanowi załącznik nr 1 i nr 2 do niniejszej uchwały.

§ 2. Określa się warunki i zasady korzystania z przystanków komunikacyjnych przez operatorów i przewoźników, wykonujących regularne przewozy osób w publicznym transporcie zbiorowym, stanowiące załącznik nr 3 do niniejszej uchwały.

§ 3. Wykonanie uchwały powierza się Prezydentowi Miasta Suwałk.

§ 4. Traci moc uchwała nr uchwała nr XXX/404/2021 Rady Miejskiej w Suwałkach z dnia 31 marca 2021 r. (Dz. Urz. Woj. Podl. z 2021 r. poz. 1455).

§ 3. Uchwała wchodzi w życie po upływie 14 dni od dnia ogłoszenia w Dzienniku Urzędowym Województwa Podlaskiego.

BT-S-200
RADCA PRAWNY
Ewa Wojcimiuk

Załącznik Nr 1 do uchwały Nr2021

Rady Miejskiej w Suwałkach

z dnia.....2021 r.

Wykaz przystanków komunikacyjnych, których właścicielem albo zarządcą jest Gmina Miasto Suwałki, udostępnionych operatorom i przewoźnikom wykonującym regularne przewozy osób w publicznym transporcie zbiorowym

L.p.	Nazwa przystanku	Kierunek	Ulica	Nr przystanku
1.	M. Suwałki, 1 Maja (01)	ul. Sejneńska	1 Maja	01
2.	M. Suwałki, Bakałarzewska/Grunwaldzka (02)	Bakałarzewo	Bakałarzewska	02
3.	M. Suwałki, Bakałarzewska/Mieszka I (03)	Centrum	Bakałarzewska	03
4.	M. Suwałki, Bakałarzewska/Mieszka I (04)	Bakałarzewo	Bakałarzewska	04
5.	M. Suwałki, Bulwarowa/Rondo (01)	ul. M. Reja	Bulwarowa	01
6.	M. Suwałki, Bulwarowa/Tesco (03)	ul. Gen. Wł. Sikorskiego	Bulwarowa	03
7.	M. Suwałki, Bydgoska (01)	ul. Wojska Polskiego	Bydgoska	01
8.	M. Suwałki, Dubowo I (01)	Dubowo II	Dubowo I	01
9.	M. Suwałki, Dubowo I (02)	Centrum	Dubowo I	02
10.	M. Suwałki, Dwernickiego/Plaza (02)	ul. Utrata	Gen. J. Dwernickiego	02
11.	M. Suwałki, Filipowska/Rondo (01)	ul. Gen. Wł. Sikorskiego	Filipowska	01
12.	M. Suwałki, Filipowska/MOPR (02)	ul. Bakałarzewska	Filipowska	02
13.	M. Suwałki, Filipowska/MOPR (03)	ul. Gen. Wł. Sikorskiego	Filipowska	03
14.	M. Suwałki, Filipowska/Grunwaldzka (04)	ul. Bakałarzewska	Filipowska	04
15.	M. Suwałki, Filipowska/B. Śmiałego (06)	ul. Bakałarzewska	Filipowska	06
16.	M. Suwałki, Filipowska/Żwirownia (07)	ul. Mieszka I	Filipowska	07
17.	M. Suwałki, Grunwaldzka/Sikorskiego (01)	Zalew Arkadia	Grunwaldzka	01
18.	M. Suwałki, Grunwaldzka/Filipowska (02)	ul. Gen. Wł. Sikorskiego	Grunwaldzka	02
19.	M. Suwałki, Grunwaldzka/Filipowska (03)	Zalew Arkadia	Grunwaldzka	03
20.	M. Suwałki, Grunwaldzka/Bakałarzewska (04)	ul. Gen. Wł. Sikorskiego	Grunwaldzka	04
21.	M. Suwałki, Grunwaldzka/Bazar (05)	Zalew Arkadia	Grunwaldzka	05
22.	M. Suwałki, Grunwaldzka/Cmentarz (06)	ul. Gen. Wł. Sikorskiego	Grunwaldzka	06
23.	M. Suwałki, Hamerszmita (01)	ul. A. Mickiewicza	Ks. K. A. Hamerszmita	01
24.	M. Suwałki, Jana Pawła II/Aquapark (01)	ul. Świerkowa	Papieża Jana Pawła II	01
25.	M. Suwałki, Kolejowa/Dworzec Kolejowy (01)	ul. Północna	Kolejowa	01
26.	M. Suwałki, Kolejowa/Dworzec Kolejowy (02)	ul. Utrata	Kolejowa	02
27.	M. Suwałki, Kościuszki/24 Sierpnia (01)	ul. Wojska Polskiego	T. Kościuszki	01
28.	M. Suwałki, Kościuszki/Zespół Szkół nr 2 (02)	ul. Gen. J. Dwernickiego	T. Kościuszki	02
29.	M. Suwałki, Kościuszki/Urząd Miejski (03)	ul. Wojska Polskiego	T. Kościuszki	03
30.	M. Suwałki, Kościuszki/Chłodna (05)	ul. Wojska Polskiego	T. Kościuszki	05
31.	M. Suwałki, Kościuszki/Hotel Logos (06)	ul. Gen. J. Dwernickiego	T. Kościuszki	06
32.	M. Suwałki, Kowalskiego/Merk (01)	ul. M. Reja	A. Wierusza-Kowalskiego	01
33.	M. Suwałki, Kowalskiego/Paca (04)	ul. M. Reja	A. Wierusza-Kowalskiego	04
34.	M. Suwałki, Krzywólka/Pętla (01)	ul. Szpitalna	Krzywólka	01
35.	M. Suwałki, Leśna/Rondo (05)	ul. Raczkowska	Leśna	05
36.	M. Suwałki, Łąkowa (01)	ul. Wojska Polskiego	Łąkowa	01
37.	M. Suwałki, Mickiewicza/Straż Pożarna (01)	ul. Bakałarzewska	A. Mickiewicza	01
38.	M. Suwałki, Mickiewicza/Straż Pożarna (02)	ul. T. Kościuszki	A. Mickiewicza	02
39.	M. Suwałki, Noniewiczza/PWSZ (02)	ul. Wigierska	T. Noniewiczza	02
40.	M. Suwałki, Noniewiczza/Plac M. Konopnickiej (03)	ul. Wigierska	T. Noniewiczza	03
41.	M. Suwałki, Noniewiczza/Plac M. Konopnickiej (04)	ul. Gen. J. Dwernickiego	T. Noniewiczza	04
42.	M. Suwałki, Powstańców Wlkp./Zastawie (04)	ul. Raczkowska	Powstańców Wielkopolskich	04
43.	M. Suwałki, Powstańców Wlkp./Zastawie (05)	ul. Bakałarzewska	Powstańców Wielkopolskich	05
44.	M. Suwałki, Północna/Oś. Kamena (01)	Okuniowiec	Północna	01

45.	M. Suwałki, Północna/Oś. Kamena (02)	ul. Kolejowa	Północna	02
46.	M. Suwałki, Pułaskiego/Taxi (05)	Centrum	Gen. K. Pułaskiego	05
47.	M. Suwałki, Pułaskiego/Biedronka (06)	Budzisko	Gen. K. Pułaskiego	06
48.	M. Suwałki, Pułaskiego/Szwajcaria (12)	Centrum	Gen. K. Pułaskiego	12
49.	M. Suwałki, Pułaskiego/Szwajcaria (13)	Budzisko	Gen. K. Pułaskiego	13
50.	M. Suwałki, Pułaskiego/Osinki (14)	Centrum	Gen. K. Pułaskiego	14
51.	M. Suwałki, Pułaskiego/Osinki (15)	Budzisko	Gen. K. Pułaskiego	15
52.	M. Suwałki, Pułaskiego/Studzieniczne (16)	Centrum	Gen. K. Pułaskiego	16
53.	M. Suwałki, Raczkowska/Czwartaków (01)	Centrum	Raczkowska	01
54.	M. Suwałki, Raczkowska/Lotnicza (02)	Raczki	Raczkowska	02
55.	M. Suwałki, Raczkowska/Powstańców Wlkp. (03)	Raczki	Raczkowska	03
56.	M. Suwałki, Raczkowska/Bydgoska (04)	Centrum	Raczkowska	04
57.	M. Suwałki, Raczkowska/Warszawska (05)	Centrum	Raczkowska	05
58.	M. Suwałki, Raczkowska/Piekarskiego (06)	Raczki	Raczkowska	06
59.	M. Suwałki, Raczkowska/Lotnisko (07)	Centrum	Raczkowska	07
60.	M. Suwałki, Raczkowska/PGO (08)	Raczki	Raczkowska	08
61.	M. Suwałki, Raczkowska/Urząd Celny (09)	Centrum	Raczkowska	09
62.	M. Suwałki, Raczkowska/Urząd Celny (10)	Raczki	Raczkowska	10
63.	M. Suwałki, Raczkowska/Szafirowa (13)	Raczki	Raczkowska	13
64.	M. Suwałki, Raczkowska/Szafirowa (14)	Centrum	Raczkowska	14
65.	M. Suwałki, Reja/Biedronka (03)	Centrum	M. Reja	03
66.	M. Suwałki, Reja/Stokrotka (04)	Jeleniewo	M. Reja	04
67.	M. Suwałki, Reja/Lidl (05)	Centrum	M. Reja	05
68.	M. Suwałki, Reja/Lityńskiego (06)	Jeleniewo	M. Reja	06
69.	M. Suwałki, Reja/Cmentarz (11)	Jeleniewo	M. Reja	11
70.	M. Suwałki, Cmentarz/Pętla (12)	Jeleniewo	M. Reja	12
71.	M. Suwałki, Reja/Las (14)	Centrum	M. Reja	14
72.	M. Suwałki, Reja/Las (15)	Jeleniewo	M. Reja	15
73.	M. Suwałki, Sejneńska/Szkoła Podstawowa nr 6 (01)	Sejny	Sejneńska	01
74.	M. Suwałki, Sejneńska/ZST (02)	ul. Utrata	Sejneńska	02
75.	M. Suwałki, Sejneńska/Janza (05)	Sejny	Sejneńska	05
76.	M. Suwałki, Sejneńska/Janza (06)	ul. Utrata	Sejneńska	06
77.	M. Suwałki, Sejneńska/Elewatory (07)	Sejny	Sejneńska	07
78.	M. Suwałki, Sejneńska/Elewatory (08)	ul. Utrata	Sejneńska	08
79.	M. Suwałki, Sikorskiego/Staszica (02)	ul. T. Kościuszki	Gen. Wł. Sikorskiego	02
80.	M. Suwałki, Sikorskiego/ZSZ (04)	ul. T. Kościuszki	Gen. Wł. Sikorskiego	04
81.	M. Suwałki, Sikorskiego/PWiK (05)	ul. Mieszka I	Gen. Wł. Sikorskiego	05
82.	M. Suwałki, Sikorskiego/Rondo (07)	ul. Mieszka I	Gen. Wł. Sikorskiego	07
83.	M. Suwałki, Staniszewskiego/Sianożęć (01)	Płociczno	S. Staniszewskiego	01
84.	M. Suwałki, Staniszewskiego/Sianożęć (02)	ul. Utrata	S. Staniszewskiego	02
85.	M. Suwałki, Staniszewskiego/Wysypisko (03)	ul. Utrata	S. Staniszewskiego	03
86.	M. Suwałki, Staniszewskiego/ZEK (08)	Płociczno	S. Staniszewskiego	08
87.	M. Suwałki, Szpitalna/Hospicjum (01)	ul. Krzywólka	Szpitalna	01
89.	M. Suwałki, Szpitalna/Daszyńskiego (05)	ul. M. Reja	Szpitalna	05
90.	M. Suwałki, Szpitalna/Szkoła Podstawowa nr 11 (06)	ul. Krzywólka	Szpitalna	06
91.	M. Suwałki, Wigierska/Kościuszki (01)	ul. T. Noniewiczza	Wigierska	01
92.	M. Suwałki, Wojska Polskiego/OSiR (01)	ul. Utrata	Wojska Polskiego	01
93.	M. Suwałki, Wojska Polskiego/Nadleśnictwo (02)	Centrum	Wojska Polskiego	02
94.	M. Suwałki, Wojska Polskiego/Warszawska (07)	Centrum	Wojska Polskiego	07
95.	M. Suwałki, Wojska Polskiego/Walmar (08)	ul. Utrata	Wojska Polskiego	08
96.	M. Suwałki, Wojska Polskiego/Leśna (09)	Centrum	Wojska Polskiego	09
97.	M. Suwałki, Wojska Polskiego/Leśna (10)	ul. Utrata	Wojska Polskiego	10
98.	M. Suwałki, Wojska Polskiego/Zakład Karny (11)	Centrum	Wojska Polskiego	11
99.	M. Suwałki, Wojska Polskiego/Baza PKS (12)	ul. Utrata	Wojska Polskiego	12

Załącznik Nr 2 do uchwały Nr2021

Rady Miejskiej w Suwałkach

z dnia.....2021 r.

Wykaz przystanków komunikacyjnych, których właścicielem albo zarządcą jest Gmina Miasto Suwałki, udostępnionych operatorom wykonującym przewozy regularne osób w publicznym transporcie zbiorowym w komunikacji miejskiej organizowanej przez Gminę Miasto Suwałki

L.p.	Nazwa przystanku	Kierunek	Ulica	Nr przystanku
1.	M. Suwałki, 1 Maja/Pętla (02)	ul. L. Waryńskiego	1 Maja	02
2.	M. Suwałki, 100-lecia Niepodległości/ Staniszewskiego (01)	ul. Utrata	100-lecia Niepodległości	01
3.	M. Suwałki, 100-lecia Niepodległości/ Staniszewskiego (02)	ul. Sejneńska	100-lecia Niepodległości	02
4.	M. Suwałki, 100-lecia Niepodległości/Sianożęć (03)	ul. Utrata	100-lecia Niepodległości	03
5.	M. Suwałki, 100-lecia Niepodległości/Sianożęć (04)	ul. Sejneńska	100-lecia Niepodległości	04
6.	M. Suwałki, 100-lecia Niepodległości/Sejneńska (05)	ul. Utrata	100-lecia Niepodległości	05
7.	M. Suwałki, 24 Sierpnia/Stadion (01)	ul. Grunwaldzka	24 Sierpnia	01
8.	M. Suwałki, 24 Sierpnia/Zarzecze (02)	ul. T. Kościuszki	24 Sierpnia	02
9.	M. Suwałki, Armii Krajowej/Paca (01)	ul. M. Reja	Armii Krajowej	01
10.	M. Suwałki, Armii Krajowej/Paca (02)	ul. Gen. K. Pułaskiego	Armii Krajowej	02
11.	M. Suwałki, Armii Krajowej/OBI (03)	ul. M. Reja	Armii Krajowej	03
12.	M. Suwałki, Armii Krajowej/OBI (04)	ul. Gen. K. Pułaskiego	Armii Krajowej	04
13.	M. Suwałki, Armii Krajowej/Pułaskiego (05)	ul. M. Reja	Armii Krajowej	05
14.	M. Suwałki, Armii Krajowej/Północna (06)	ul. Wylotowa	Armii Krajowej	06
15.	M. Suwałki, Bakałarzewska/Most (01)	Centrum	Bakałarzewska	01
16.	M. Suwałki, Bakałarzewska/Góra Szubieniczna (05)	Centrum	Bakałarzewska	05
17.	M. Suwałki, Bakałarzewska/Góra Szubieniczna (06)	Bakałarzewo	Bakałarzewska	06
18.	M. Suwałki, Bulwarowa/Tesco (02)	ul. M. Reja	Bulwarowa	02
19.	M. Suwałki, Chopina/Kościół (01)	ul. Gen. K. Pułaskiego	F. Chopina	01
20.	M. Suwałki, Chopina/Osiedle Chopina Park (02)	ul. Rtm. W. Pileckiego	F. Chopina	02
21.	M. Suwałki, Daszyńskiego/Biedronka (01)	ul. Szpitalna	I. Daszyńskiego	01
22.	M. Suwałki, Daszyńskiego/Sklep (02)	ul. M. Reja	I. Daszyńskiego	02
23.	M. Suwałki, Daszyńskiego/Lodowisko (03)	ul. Szpitalna	I. Daszyńskiego	03
24.	M. Suwałki, Dubowo I/Pętla (03)	Dubowo II	Dubowo I	03
25.	M. Suwałki, Dwernickiego/Plaza (01)	ul. T. Noniewiczza	Gen. J. Dwernickiego	01
26.	M. Suwałki, Filipowska/B. Śmiałego (05)	ul. Gen. Wł. Sikorskiego	Filipowska	05
27.	M. Suwałki, Hubala (01)	Track Tec	Mjr Hubala	01
28.	M. Suwałki, Hubala (02)	ul. Wojska Polskiego	Mjr Hubala	02
29.	M. Suwałki, Hubala/Track Tec (03)	ul. Wojska Polskiego	Mjr Hubala	03
30.	M. Suwałki, Jana Pawła II/Rondo (02)	ul. Utrata	Papieża Jana Pawła II	02
31.	M. Suwałki, Kasztanowa/Świerkowa (01)	ul. Świerkowa	Kasztanowa	01
32.	M. Suwałki, Kasztanowa/Świerkowa (02)	ul. Różana	Kasztanowa	02
33.	M. Suwałki, Klonowa/Różana (01)	ul. Świerkowa	Klonowa	01
34.	M. Suwałki, Kościuszki/Chłodna (04)	ul. Gen. J. Dwernickiego	T. Kościuszki	04
35.	M. Suwałki, Kościuszki/Szkoła Podstawowa nr 2 (07)	ul. Wojska Polskiego	T. Kościuszki	07
36.	M. Suwałki, Kowalskiego/Merk (02)	ul. Gen. K. Pułaskiego	A. Wierusza-Kowalskiego	02
37.	M. Suwałki, Kowalskiego/Przedszkole (03)	ul. Gen. K. Pułaskiego	A. Wierusza-Kowalskiego	03
38.	M. Suwałki, Leśna/Wojska Polskiego (01)	ul. Utrata	Leśna	01
39.	M. Suwałki, Leśna/Wojska Polskiego (02)	ul. Raczkowska	Leśna	02
40.	M. Suwałki, Leśna/Dąbrowskiego (03)	ul. Wojska Polskiego	Leśna	03
41.	M. Suwałki, Leśna/Krakowska (04)	ul. Raczkowska	Leśna	04
42.	M. Suwałki, Leśna/Rondo (06)	ul. Raczkowska	Leśna	06
43.	M. Suwałki, Leśna/Raczkowska (07)	ul. Wojska Polskiego	Leśna	07
44.	M. Suwałki, Łąkowa (02)	ul. Wojska Polskiego	Łąkowa	02
45.	M. Suwałki, Mieszka I/Filipowska (01)	ul. Bakałarzewska	Mieszka I	01
46.	M. Suwałki, Mieszka I/Jagiełły (02)	ul. Bakałarzewska	Mieszka I	02
47.	M. Suwałki, Mieszka I/Jagiełły (03)	ul. Filipowska	Mieszka I	03
48.	M. Suwałki, Mieszka I/Bakałarzewska (04)	ul. Filipowska	Mieszka I	04

49.	M. Suwałki, Noniewiczza/PWSZ (01)	ul. Gen. J. Dwernickiego	T. Noniewiczza	01
50.	M. Suwałki, Noniewiczza/Stokrotka (05)	ul. Gen. J. Dwernickiego	T. Noniewiczza	05
51.	M. Suwałki, Noniewiczza/Wigry (06)	ul. Wigierska	T. Noniewiczza	06
52.	M. Suwałki, Nowomiejska/Świerkowa (01)	ul. Gen. K. Pułaskiego	Nowomiejska	01
53.	M. Suwałki, Nowomiejska/Pętla (02)	ul. Świerkowa	Nowomiejska	02
54.	M. Suwałki, Nowomiejska (03)	ul. Gen. K. Pułaskiego	Nowomiejska	03
55.	M. Suwałki, Ogrodowa (01)	ul. W. Reymonta	Ogrodowa	01
56.	M. Suwałki, Papiernia (01)	ul. Wojska Polskiego II	Papiernia	01
57.	M. Suwałki, Papiernia (02)	ul. Wojska Polskiego	Papiernia	02
58.	M. Suwałki, Papiernia/Laktopol (03)	ul. Wojska Polskiego	Papiernia	03
59.	M. Suwałki, Papiernia/Laktopol (04)	ul. Wojska Polskiego II	Papiernia	04
60.	M. Suwałki, Piaskowa/ZE (01)	Mała Huta	Piaskowa	01
61.	M. Suwałki, Piaskowa/ZE (02)	ul. Sejneńska	Piaskowa	02
62.	M. Suwałki, Pileckiego/Pułaskiego (01)	ul. Północna	Rtm. W. Pileckiego	01
63.	M. Suwałki, Pileckiego/Rondo (02)	ul. Gen. K. Pułaskiego	Rtm. W. Pileckiego	02
64.	M. Suwałki, Pileckiego/Rondo (03)	ul. Północna	Rtm. W. Pileckiego	03
65.	M. Suwałki, Pileckiego/Północna (04)	ul. Gen. K. Pułaskiego	Rtm. W. Pileckiego	04
66.	M. Suwałki, Piłsudskiej (01)	ul. Utrata	A. Piłsudskiej	01
67.	M. Suwałki, Piłsudskiej (02)	ul. Sportowa	A. Piłsudskiej	02
68.	M. Suwałki, Przemysłowa/PEC (01)	ul. Przemysłowa	Przemysłowa	01
69.	M. Suwałki, Powstańców Wlkp./Raczkowska (01)	ul. Bakałarzewska	Powstańców Wielkopolskich	01
70.	M. Suwałki, Powstańców Wlkp./Kawaleryjska (02)	ul. Raczkowska	Powstańców Wielkopolskich	02
71.	M. Suwałki, Powstańców Wlkp./Kawaleryjska (03)	ul. Bakałarzewska	Powstańców Wielkopolskich	03
72.	M. Suwałki, Poznańska (01)	ul. Warszawska	Poznańska	01
73.	M. Suwałki, Północna/Fabryka Mebli (03)	Okuniowiec	Północna	03
74.	M. Suwałki, Północna/Stollar (04)	ul. Kolejowa	Północna	04
75.	M. Suwałki, Północna/Stollar (05)	Okuniowiec	Północna	05
76.	M. Suwałki, Ptaszyńskiego (01)	ul. Raczkowska	K. Ptaszyńskiego	01
77.	M. Suwałki, Pułaskiego/Brzostowskiego (01)	Centrum	Gen. K. Pułaskiego	01
78.	M. Suwałki, Pułaskiego/Brzostowskiego (02)	Budzisko	Gen. K. Pułaskiego	02
79.	M. Suwałki, Pułaskiego/Straż Pożarna (03)	Centrum	Gen. K. Pułaskiego	03
80.	M. Suwałki, Pułaskiego/Shell (04)	Budzisko	Gen. K. Pułaskiego	04
81.	M. Suwałki, Pułaskiego/Kowalskiego (07)	Centrum	Gen. K. Pułaskiego	07
82.	M. Suwałki, Pułaskiego/Chopina (08)	Budzisko	Gen. K. Pułaskiego	08
83.	M. Suwałki, Pułaskiego/DPS (09)	Budzisko	Gen. K. Pułaskiego	09
84.	M. Suwałki, Pułaskiego/Czarnoziem (10)	Centrum	Gen. K. Pułaskiego	10
85.	M. Suwałki, Pułaskiego/Czarnoziem (11)	Budzisko	Gen. K. Pułaskiego	11
86.	M. Suwałki, Pułaskiego/Jasionowo (17)	Budzisko	Gen. K. Pułaskiego	17
87.	M. Suwałki, Raczkowska/Sido (11)	Centrum	Raczkowska	11
88.	M. Suwałki, Raczkowska/Aquel (12)	Raczkowski	Raczkowska	12
89.	M. Suwałki, Reja/Plac Św. Krzyża (01)	Centrum	M. Reja	01
90.	M. Suwałki, Reja/Bulwarowa (02)	Jeleniewo	M. Reja	02
91.	M. Suwałki, Reja/Daszyńskiego (07)	Centrum	M. Reja	07
92.	M. Suwałki, Reja/Kowalskiego (08)	Jeleniewo	M. Reja	08
93.	M. Suwałki, Reja/Armii Krajowej (09)	Centrum	M. Reja	09
94.	M. Suwałki, Reja/Armii Krajowej (10)	Jeleniewo	M. Reja	10
95.	M. Suwałki, Reja/Cmentarz (13)	Centrum	M. Reja	13
96.	M. Suwałki, Różana (01)	ul. Klonowa	Różana	01
97.	M. Suwałki, Różana (02)	ul. Północna	Różana	02
98.	M. Suwałki, Różana/Klonowa (03)	ul. Północna	Różana	03
99.	M. Suwałki, Sejneńska/Sąd (03)	ul. Utrata	Sejneńska	03
100.	M. Suwałki, Sejneńska/Sąd (04)	Sejny	Sejneńska	04
101.	M. Suwałki, Sejneńska/PGK (09)	ul. Utrata	Sejneńska	09
102.	M. Suwałki, Sejneńska/PGK (10)	Sejny	Sejneńska	10
103.	M. Suwałki, Sejneńska/Oczyszczalnia (11)	ul. Utrata	Sejneńska	11
104.	M. Suwałki, Sejneńska/Oczyszczalnia (12)	Sejny	Sejneńska	12
105.	M. Suwałki, Sikorskiego/Bulwarowa (01)	ul. Mieszka I	Gen. Wł. Sikorskiego	01
106.	M. Suwałki, Sikorskiego/Staszica (03)	ul. Mieszka I	Gen. Wł. Sikorskiego	03
107.	M. Suwałki, Sikorskiego/Rondo (06)	ul. T. Kościuszki	Gen. Wł. Sikorskiego	06

108.	M. Suwałki, Sikorskiego/Mieszka I (08)	ul. T. Kościuszki	Gen. Wł. Sikorskiego	08
109.	M. Suwałki, Sportowa/Biedronka (01)	ul. Utrata	Sportowa	01
110.	M. Suwałki, Sportowa (02)	ul. Utrata	Sportowa	02
111.	M. Suwałki, Sportowa (03)	ul. Wojska Polskiego	Sportowa	03
112.	M. Suwałki, Staniszewskiego/Osiedle (04)	Płociczno	S. Staniszewskiego	04
113.	M. Suwałki, Staniszewskiego/Miłosza (05)	ul. Utrata	S. Staniszewskiego	05
114.	M. Suwałki, Staniszewskiego/Miłosza (06)	Płociczno	S. Staniszewskiego	06
115.	M. Suwałki, Staniszewskiego/ZEK (07)	ul. Utrata	S. Staniszewskiego	07
116.	M. Suwałki, Staszica/Sikorskiego (01)	ul. Piękna	S. Staszica	01
117.	M. Suwałki, Szpitalna/Biedronka (02)	ul. M. Reja	Szpitalna	02
118.	M. Suwałki, Szpitalna/Szpital (03)	ul. Krzywólka	Szpitalna	03
119.	M. Suwałki, Szpitalna/Pętla (04)	ul. M. Reja	Szpitalna	04
120.	M. Suwałki, Szpitalna/Błoki (07)	ul. M. Reja	Szpitalna	07
121.	M. Suwałki, Szpitalna/Franciszkańska (08)	ul. Krzywólka	Szpitalna	08
122.	M. Suwałki, Świerkowa/Jesionowa (01)	ul. Kolejowa	Świerkowa	01
123.	M. Suwałki, Świerkowa/Chabrowa (02)	ul. Gen. K. Pułaskiego	Świerkowa	02
124.	M. Suwałki, Świerkowa/Rondo (03)	ul. Kolejowa	Świerkowa	03
125.	M. Suwałki, Turkusowa/Brylantowa (01)	ul. Dubowo I	Turkusowa	01
126.	M. Suwałki, Tysiąclecia Litwy (01)	ul. M. Reja	Tysiąclecia Litwy	01
127.	M. Suwałki, Tysiąclecia Litwy (02)	ul. Gen. K. Pułaskiego	Tysiąclecia Litwy	02
128.	M. Suwałki, Utrata/Plaza (01)	ul. Wojska Polskiego	Utrata	01
129.	M. Suwałki, Utrata/Dworzec PKS (02)	ul. Gen. K. Pułaskiego	Utrata	02
130.	M. Suwałki, Utrata/Sejneńska (03)	ul. Wojska Polskiego	Utrata	03
131.	M. Suwałki, Utrata/Rehabilitacja (04)	ul. Wojska Polskiego	Utrata	04
132.	M. Suwałki, Utrata/Waryńskiego (05)	ul. Gen. K. Pułaskiego	Utrata	05
133.	M. Suwałki, Utrata/Łąkowa (06)	ul. Wojska Polskiego	Utrata	06
134.	M. Suwałki, Utrata/Pogodna (07)	ul. Gen. K. Pułaskiego	Utrata	07
135.	M. Suwałki, Utrata/100-lecia Niepodległości (08)	ul. Gen. K. Pułaskiego	Utrata	08
136.	M. Suwałki, Utrata/Piłsudskiej (09)	ul. Wojska Polskiego	Utrata	09
137.	M. Suwałki, Utrata/Rondo Unii Europejskiej (10)	ul. Wojska Polskiego	Utrata	10
138.	M. Suwałki, Utrata/Rondo Unii Europejskiej (11)	ul. Gen. K. Pułaskiego	Utrata	11
139.	M. Suwałki, Walerego Romana/PNT (01)	ul. Utrata	W. Romana	01
140.	M. Suwałki, Walerego Romana (02)	ul. Sportowa	W. Romana	02
141.	M. Suwałki, Warszawska/Łomżyńska (01)	ul. Raczkowska	Warszawska	01
142.	M. Suwałki, Warszawska/Piotrkowska (02)	ul. Wojska Polskiego	Warszawska	02
143.	M. Suwałki, Warszawska/Poznańska (03)	ul. Raczkowska	Warszawska	03
144.	M. Suwałki, Warszawska/Poznańska (04)	ul. Wojska Polskiego	Warszawska	04
145.	M. Suwałki, Waryńskiego/Osiedle II (01)	ul. Utrata	L. Waryńskiego	01
146.	M. Suwałki, Waryńskiego (02)	ul. T. Noniewiczza	L. Waryńskiego	02
147.	M. Suwałki, Wojska Polskiego/Biedronka (03)	Centrum	Wojska Polskiego	03
148.	M. Suwałki, Wojska Polskiego/Kościół (04)	ul. Utrata	Wojska Polskiego	04
149.	M. Suwałki, Wojska Polskiego/Jednostka Wojskowa (05)	Centrum	Wojska Polskiego	05
150.	M. Suwałki, Wojska Polskiego/Bydgoska (06)	ul. Utrata	Wojska Polskiego	06
151.	M. Suwałki, Wojska Polskiego/Porta (13)	Centrum	Wojska Polskiego	13
152.	M. Suwałki, Wojska Polskiego/Porta (14)	Augustów	Wojska Polskiego	14
153.	M. Suwałki, Wojska Polskiego II/Mispol (01)	ul. Wojska Polskiego	Wojska Polskiego II	01
154.	M. Suwałki, Wojska Polskiego II/Mispol (02)	ul. Dubowo	Wojska Polskiego II	02
155.	M. Suwałki, Wojska Polskiego II/Mleczarnia (03)	ul. Papiernia	Wojska Polskiego II	03
156.	M. Suwałki, Wojska Polskiego II/Gazownia (04)	ul. Wojska Polskiego	Wojska Polskiego II	04
157.	M. Suwałki, Wojska Polskiego II/Animex (05)	ul. Papiernia	Wojska Polskiego II	05
158.	M. Suwałki, Wojska Polskiego II/CDM (06)	ul. Wojska Polskiego	Wojska Polskiego II	06
159.	M. Suwałki, Wojska Polskiego II/Malow (07)	ul. Papiernia	Wojska Polskiego II	07
160.	M. Suwałki, Wojska Polskiego II/Malow (08)	ul. Wojska Polskiego	Wojska Polskiego II	08
161.	M. Suwałki, Wojska Polskiego II/Pętla (09)	ul. Papiernia	Wojska Polskiego II	09
162.	M. Suwałki, Wyszyńskiego/Pileckiego (01)	ul. Czarnoziem	Prymasa S. Wyszyńskiego	01
163.	M. Suwałki, Wyszyńskiego/ROD (02)	ul. Rtm. W Pileckiego	Prymasa S. Wyszyńskiego	02
164.	M. Suwałki, Wyszyńskiego/ROD (03)	ul. Czarnoziem	Prymasa S. Wyszyńskiego	03
165.	M. Suwałki, Wyszyńskiego/Pętla (04)	ul. Rtm. W Pileckiego	Prymasa S. Wyszyńskiego	04
166.	M. Suwałki, Zarzecze/24 Sierpnia (01)	ul. Bakalarzewska	Zarzecze	01

Załącznik Nr 3 do uchwały Nr2021
Rady Miejskiej w Suwałkach
z dnia.....2021 r.

Warunki i zasady korzystania z przystanków komunikacyjnych, których właścicielem albo zarządcą jest Gmina Miasto Suwałki

- 1) Z przystanków komunikacyjnych, których właścicielem albo zarządcą jest Gmina Miasto Suwałki, mogą korzystać wyłącznie operatorzy lub przewoźnicy wykonujący regularne przewozy osób w ramach publicznego transportu zbiorowego.
- 2) Lokalizacja przystanku może ulec zmianie ze względu na warunki bezpieczeństwa ruchu drogowego.
- 3) W przypadku likwidacji przystanku operator lub przewoźnik zostanie poinformowany o tym fakcie z wyprzedzeniem, bez propozycji lokalizacji zamienniej.
- 4) W przypadkach wynikających z zamknięcia ruchu drogowego lub zmiany jego organizacji (np. budowa, przebudowa, remont lub utrzymanie drogi, wykorzystanie dróg w sposób szczególny) korzystanie z przystanków może zostać ograniczone (czasowa likwidacja przystanku lub zmiana jego lokalizacji). Z tego tytułu nie będą przysługiwać przewoźnikom lub operatorom jakiegokolwiek roszczenia.
- 5) Operatorzy i przewoźnicy korzystający z przystanków komunikacyjnych są zobowiązani do złożenia zarządzającemu przystankami oświadczenia o ilości zatrzymań na przystankach komunikacyjnych w kwartale, za który została uiszczona opłata.
- 6) Korzystanie z przystanków może odbywać się wyłącznie w celu realizacji regularnych przewozów osób (wsiadanie i wysiadanie).
- 7) Operatorzy i przewoźnicy zobowiązani są do podjeżdżania jak najbliżej krawężnika celem umożliwienia wsiadania i wysiadania osobom starszym i niepełnosprawnym.
- 8) Wykonywanie manewru zawracania i postój pojazdów wykorzystywanych do transportu publicznego może odbywać się jedynie w miejscach wyznaczonych.
- 9) Operator lub przewoźnik zobowiązany jest do korzystania z przystanków komunikacyjnych w sposób umożliwiający innym operatorom i przewoźnikom korzystanie z nich na równych prawach.

UZASADNIENIE

Przedmiotem regulacji jest podjęcie nowego tekstu jednolitego uchwały w sprawie określenia przystanków komunikacyjnych w Suwałkach, których właścicielem albo zarządcą jest Gmina Miasto Suwałki oraz warunków i zasad korzystania z tych przystanków.

Powyższe podyktowane jest rozstrzygnięciem nadzorczym nr NK-II.4131.53.2021.DM z dnia 07 maja 2021 r., w którym Wojewoda Podlaski stwierdził nieważność pkt 2-5, pkt 10-13 i pkt 18 załącznika nr 3 do uchwały nr XXX/404/2021 Rady Miejskiej w Suwałkach z dnia 31 marca 2021 r. W uzasadnieniu organ wskazał wadliwość tych zapisów, gdyż podjęte zostały z naruszeniem art. 15 ust. 2 ustawy z dnia 16 grudnia 2010 r. o publicznym transporcie zbiorowym (t.j. Dz. U. z 2020 r. poz. 1944 z późn. zm.).

Dodatkowo w załączniku nr 2 do uchwały w pozycji 22 zmianie uległa nazwa przystanku:

– *M. Suwałki, Daszyńskiego/Lewiatan (02) – na M. Suwałki, Daszyńskiego/Sklep (02).*

Podjęcie przedmiotowej uchwały nie spowoduje negatywnych skutków finansowych. W przedstawionym stanie faktycznym i prawnym podjęcie uchwały jest celowe i uzasadnione.

PREZYDENT
Czesław Benkiewicz

UCHWAŁA NR
RADY MIEJSKIEJ W SUWAŁKACH

z dnia 2021 r.

w sprawie przyjęcia projektu Regulaminu dostarczania wody i odprowadzania ścieków

Na podstawie art. 19 ust. 1 ustawy z dnia 7 czerwca 2001 r. o zbiorowym zaopatrzeniu w wodę i zbiorowym odprowadzaniu ścieków (Dz. U. z 2020 r. poz. 2028) Rada Miejska w Suwałkach uchwala co następuje:

§ 1. Przyjmuje się projekt Regulaminu dostarczania wody i odprowadzania ścieków na terenie Miasta Suwałki, stanowiący załącznik do niniejszej uchwały.

§ 2. Wykonanie uchwały, w tym przekazanie do zaopiniowania organowi regulacyjnemu oraz zawiadomienie przedsiębiorstwa wodociagowo-kanalizacyjnego, powierza się Prezydentowi Miasta Suwałk.

§ 4. Uchwała wchodzi w życie z dniem podjęcia.

Nie wnoszę zastrzeżeń
formalno-prawnych i redakcyjnych

Suwałki, dn. 10.06.2021

RADCA PRAWNY


dr Tadeusz Oniśko

Załącznik do uchwały Nr
Rady Miejskiej w Suwałkach
z dnia.....2021 r.

Projekt Regulaminu dostarczania wody i odprowadzania ścieków

Rozdział 1. Przepisy ogólne

§ 1. 1. Niniejszy regulamin, zwany dalej „Regulaminem”, dotyczy dostarczania wody i odprowadzania ścieków na terenie Miasta Suwałki.

2. Regulamin określa prawa i obowiązki przedsiębiorstwa wodociągowo-kanalizacyjnego oraz odbiorców usług.

§ 2. Ilekroć w Regulaminie mowa jest o ustawie, rozumie się przez to ustawę z dnia 7 czerwca 2001 r. o zbiorowym zaopatrzeniu w wodę i zbiorowym odprowadzaniu ścieków (Dz. U. z 2020 r. poz. 2028), zwanym dalej „ustawą”. Pozostałym pojęciom użytym w Regulaminie należy przypisywać znaczenie jakie nadają im akty prawne wyższego rzędu, w tym w szczególności ustawa.

Rozdział 2.

Minimalny poziom usług świadczonych przez przedsiębiorstwo wodociągowo-kanalizacyjne w zakresie dostarczania wody i odprowadzania ścieków

§ 3. 1. Ilość dostarczanej wody, ilość odprowadzanych ścieków oraz minimalne ciśnienie utrzymywane w miejscu przyłączenia do sieci wodociągowej określa umowa.

2. W zakresie dostarczania wody i odprowadzania ścieków przedsiębiorstwo wodociągowo-kanalizacyjne jest zobowiązane:

- 1) zapewnić możliwość dostarczenia odbiorcy usług wodę przeznaczoną do spożycia przez ludzi w ilości nie mniejszej niż 0,5 m³ na dobę oraz 6 m³ rocznie;
- 2) zapewnić możliwość przyjęcia do posiadanej sieci kanalizacyjnej ścieki wprowadzane przez odbiorcę usług, w ilości nie mniejszej niż 0,5 m³ na dobę oraz 6 m³ rocznie.

3. Przedsiębiorstwo wodociągowo-kanalizacyjne zapewnia dostawę wody do nieruchomości, o której mowa w umowie, zgodnie z wydanymi warunkami technicznymi przyłączenia nieruchomości do sieci, umożliwiającą użytkowanie wewnętrznej instalacji wodociągowej w zakresie ciśnienia nie mniejszym niż 0,05 MPa i nie większym niż 0,6 MPa, w granicach technicznych możliwości świadczenia usług wyznaczonych m.in. strukturą i średnicą sieci, przyłącza oraz instalacji wewnętrznej odbiorcy usług.

4. Przedsiębiorstwo wodociągowo-kanalizacyjne może w umowie zaniechać wprowadzania zapisu dotyczącego wysokości minimalnego ciśnienia, jeżeli w wydanych warunkach przyłączenia do sieci zalecono wyposażenie instalacji odbiorczej w urządzenie do lokalnego podnoszenia ciśnienia.

5. Umowa może również ustalać dopuszczalny poziom zanieczyszczeń ścieków wprowadzanych do sieci.

§ 4. Przedsiębiorstwo wodociągowo-kanalizacyjne w zakresie dostarczania wody i odprowadzania ścieków ma obowiązek:

- 1) zapewnić zdolność należących do przedsiębiorstwa wodociągowo-kanalizacyjnego urządzeń wodociągowych i urządzeń kanalizacyjnych do:



- a) realizacji dostaw wody w wymaganej ilości i pod odpowiednim ciśnieniem, zgodnie z wydanymi warunkami technicznymi i z przepisami wydanymi na podstawie art. 7 ust. 2 pkt 1 ustawy z dnia 7 lipca 1994 r. – Prawo budowlane;
- b) dostaw wody i odprowadzania ścieków w sposób ciągły i niezawodny;
- 2) zapewnić dostawę wody o jakości wody przeznaczonej do spożycia przez ludzi o parametrach odpowiadających wymaganiom określonym w Rozporządzeniu Ministra Zdrowia wydanemu na podstawie art. 13 ustawy;
- 3) dostarczać odbiorcy usług wodę z sieci wodociągowej na podstawie pisemnej umowy, o treści ustalonej według zasad określonych przepisami obowiązującego prawa, w szczególności ustawą i Regulaminem;
- 4) odbierać od odbiorcy usług ścieki na podstawie pisemnej umowy o treści ustalonej według zasad określonych przepisami obowiązującego prawa, w szczególności ustawą i Regulaminem;
- 5) wydawać warunki techniczne niezbędne do podłączenia do sieci oraz uzgadniać przedłożoną przez inwestora dokumentację techniczną;
- 6) instalować i utrzymywać (na swój koszt) wodomierz główny u odbiorcy usług;
- 7) prowadzić regularną wewnętrzną kontrolę jakości dostarczanej wody;
- 8) prowadzić regularną kontrolę należących do przedsiębiorstwa wodociągowo-kanalizacyjnego urządzeń wodociągowych i kanalizacyjnych;
- 9) zapewniać należyte warunki odbioru ścieków oraz zapewnić jakość oczyszczonych i odprowadzanych ścieków, w szczególności poprzez regularne prowadzenie kontroli ilości i jakości odprowadzanych ścieków, w tym ścieków przemysłowych, oraz przestrzegania warunków wprowadzania ścieków do urządzeń kanalizacyjnych;
- 10) dokonywać napraw urządzeń wodociągowych i kanalizacyjnych oraz przyłączy należących do przedsiębiorstwa wodociągowo-kanalizacyjnego;
- 11) zapewniać budowę oraz modernizację należących do przedsiębiorstwa wodociągowo-kanalizacyjnego urządzeń wodociągowych i kanalizacyjnych w zakresie wynikającym z wieloletniego planu rozwoju i modernizacji tych urządzeń i w miarę posiadanych środków finansowych;
- 12) informować o jakości wody przeznaczonej do spożycia przez ludzi w formie i trybie określonym przepisami ustawy;
- 13) na pisemny wniosek odbiorcy usług zlecić wykonanie ekspertyzy wodomierza głównego przez Okręgowy Urząd Miar w celu sprawdzenia prawidłowości wskazań i w przypadku stwierdzenia przez ten Urząd jego wadliwego działania, ponieść koszty ekspertyzy i wymiany.

§ 5. W zakresie dostarczania wody i odbioru ścieków przedsiębiorstwo wodociągowo-kanalizacyjne ma prawo do:

- 1) wstępu na teren nieruchomości lub do obiektu budowlanego odbiorcy usług w celach określonych w art. 7 ustawy, po okazaniu legitymacji służbowej i pisemnego upoważnienia;
- 2) przeprowadzania kontroli prawidłowości realizacji robót zgodnie z warunkami przyłączania do sieci;
- 3) przeprowadzania kontroli technicznego stanu przyłączy w czasie jego użytkowania;
- 4) wymagać przed ostatecznym uruchomieniem przyłącza przedstawienia przez inwestora dokumentów stwierdzających wykonanie nowego obiektu zgodnie z przepisami prawa budowlanego i sanitarnego.

§ 6. Odbiorca usług ma obowiązek:

- 1) korzystać z instalacji wodociągowej w sposób uniemożliwiający występowanie zakłóceń w funkcjonowaniu sieci, a w szczególności eliminować możliwości wystąpienia skażenia wody

w sieci, w tym wskutek cofnięcia się wody z instalacji wodociągowej lub powrotu ciepłej wody z instalacji centralnego ogrzewania, jak również utrzymywać urządzenia będące w jego posiadaniu w należyłym stanie;

- 2) korzystać z instalacji kanalizacyjnej w sposób uniemożliwiający występowanie zakłóceń w funkcjonowaniu sieci oraz nie wprowadzać do urządzeń kanalizacyjnych odpadów i substancji wskazanych w art. 9 ust. 2 ustawy, a w przypadku dostarczania ścieków przemysłowych spełniać warunki wskazane w przepisach wykonawczych wydanych na podstawie art. 11 ustawy;
- 3) umożliwiać realizację uprawnień przedsiębiorstwa wodociągowo-kanalizacyjnego, o których mowa w art. 7 ustawy;
- 4) prawidłowo utrzymywać i zabezpieczać wodomierz główny (łącznie z pomieszczeniem przewidzianym do lokalizacji wodomierza głównego), pozostałe wodomierze oraz urządzenie pomiarowe, a także zapewnić łatwy dostęp do tych przyrządów;
- 5) niezwłocznie zawiadamiać przedsiębiorstwo wodociągowo-kanalizacyjne o uszkodzeniu i zaborze wodomierza głównego lub urządzenia pomiarowego, w tym o uszkodzeniu i zaborze plomb;
- 6) zawiadamiać przedsiębiorstwo wodociągowo-kanalizacyjne o planowanych zmianach technicznych w instalacji wewnętrznej, które mogą mieć wpływ na działanie sieci oraz ilość pobieranej wody i odprowadzanych ścieków, a także przeznaczenie wody;
- 7) powstrzymać się od dokonywania jakichkolwiek czynności mogących mieć wpływ na zmianę stanu technicznego urządzeń wodociągowych lub kanalizacyjnych należących do przedsiębiorstwa wodociągowo-kanalizacyjnego, bez uzgodnienia tego z tym przedsiębiorstwem, w tym nasadzeń drzew i krzewów oraz zabudowy w pasie terenu, w którym zlokalizowana jest sieć wodociągowa lub kanalizacyjna;
- 8) zawiadamiać przedsiębiorstwo wodociągowo-kanalizacyjne o posiadanych własnych ujęciach wody w celu umożliwienia prawidłowego obliczenia należności z tytułu odprowadzania ścieków;
- 9) pokryć koszty wykonanej na zlecenie odbiorcy usługi ekspertyzy wodomierza głównego w przypadku, gdy wykonana ekspertyza potwierdziła jego prawidłowe działanie.

§ 7. Odbiorca usług ma prawo do:

- 1) poboru wody o odpowiednim ciśnieniu i jakości;
- 2) nieprzerwanego odprowadzania ścieków;
- 3) bezpłatnego korzystania z zastępczych punktów poboru wody w przypadku przerw w dostawie wody, wskazanych w Rozdziale 8;
- 4) zgłaszania przedsiębiorstwu wodociągowo-kanalizacyjnemu reklamacji, o których mowa w Rozdziale 9.

Rozdział 3.

Warunki i tryb zawierania umów z odbiorcami usług

§ 8. 1. Dostarczanie wody i odprowadzanie ścieków odbywa się na podstawie pisemnej umowy między przedsiębiorstwem wodociągowo-kanalizacyjnym a odbiorcą usług, zgodnie z art. 6 ustawy.

2. Podpisanie umowy z odbiorcą usług następuje po złożeniu przez niego wniosku o zawarcie umowy. Umowa z osobami korzystającymi z lokali w budynku wielolokalowym zawierana jest na pisemny wniosek właściciela lub zarządcy budynku wielolokalowego.

3. Przedsiębiorstwo wodociągowo-kanalizacyjne udostępnia w swojej siedzibie i na stronie internetowej wzór wniosku o zawarcie umowy oraz aktualnie obowiązujące ogólne warunki zawierania umów, w tym informacje o konieczności przedstawienia przez odbiorców usług dokumentów umożliwiających podpisanie umowy oraz o czasie i miejscu, w którym możliwe jest zawarcie umowy.

4. Przedsiębiorstwo wodociągowo-kanalizacyjne sporządza i przedkłada przyszłemu odbiorcy usług projekt umowy w terminie nie dłuższym niż 14 dni od dnia złożenia prawidłowo wypełnionego wniosku o zawarcie umowy.

5. Postanowienia umów zawieranych przez przedsiębiorstwo wodociągowo-kanalizacyjne z odbiorcami usług nie mogą ograniczać praw i obowiązków stron wynikających z przepisów ustawy, przepisów wykonawczych wydanych na podstawie ustawy oraz postanowień Regulaminu.

6. Umowa, o której mowa w ust. 1, może zostać zawarta na czas określony lub nieokreślony w lokalu przedsiębiorstwa wodociągowo-kanalizacyjnego lub poza nim.

Rozdział 4.

Sposób rozliczeń w oparciu o ceny i stawki opłat ustalone w taryfach

§ 9. 1. Podstawę rozliczeń wynikających z umowy o dostarczanie wody i odprowadzanie ścieków stanowi aktualna taryfa przedsiębiorstwa wodociągowo-kanalizacyjnego, określająca ceny i stawki opłat za zbiorowe zaopatrzenie w wodę i zbiorowe odprowadzanie ścieków, a także ilość wody dostarczonej do nieruchomości i odpowiednio ilość odprowadzonych ścieków określonych na podstawie wskazań wodomierza głównego i odpowiednio urządzenia pomiarowego.

2. W razie braku wodomierza głównego ilość wody dostarczonej do nieruchomości ustala się w oparciu o przeciętne normy zużycia wody, określone w przepisach wykonawczych do art. 27 ust. 3 ustawy. W razie braku urządzeń pomiarowych ilość odprowadzonych ścieków ustala się na podstawie umowy, o której mowa w § 8 ust. 1, jako równą ilości wody pobranej lub określonej w umowie.

3. Okresy rozliczeniowe obowiązujące odbiorców usług są określone w umowie.

4. Podstawą obciążenia odbiorcy usług należnościami za usługi dostarczanej wody i odprowadzania ścieków świadczone przez przedsiębiorstwo wodociągowo-kanalizacyjne jest faktura. Datę, formę i sposób zapłaty przedsiębiorstwo wodociągowo-kanalizacyjne określa w fakturze, zgodnie z zawartą umową. Termin płatności określony w fakturze nie może być krótszy niż 14 dni od daty jej wysłania lub dostarczenia w inny sposób.

5. W przypadku budynku wielolokalowego, w którym odbiorcami usług są również osoby korzystające z poszczególnych lokali, przedsiębiorstwo wystawia odrębną fakturę zarządcy lub właścicielowi takiego budynku wielolokalowego oraz odrębne faktury osobom korzystającym z lokali, lub wyłącznie odbiorcom usług będących osobami korzystającymi z lokali, z którymi przedsiębiorstwo zawarło odrębne umowy o zaopatrzenie w wodę i odprowadzanie ścieków.

6. Zmiana taryf, w tym wysokości cen i stawek opłat, wymaga od przedsiębiorstwa wodociągowo-kanalizacyjnego podania taryf do wiadomości publicznej zgodnie z przepisami ustawy. Stosowanie przez przedsiębiorstwo wodociągowo-kanalizacyjne cen i stawek opłat wynikających z nowych taryf, prawidłowo podanych do wiadomości publicznej, nie wymaga odrębnego informowania odbiorców usług o ich rodzaju ani wysokości.

Rozdział 5.

Warunki przyłączenia do sieci

§ 10. 1. Określenie warunków przyłączenia nieruchomości do sieci wodociągowej i kanalizacyjnej odbywa się na pisemny wniosek złożony przez podmiot ubiegający się o przyłączenie.

2. Wniosek, o którym mowa w ust. 1, powinien zawierać co najmniej:



- a) imię i nazwisko lub nazwę oraz adres zamieszkania lub siedziby podmiotu ubiegającego się o przyłączenie do sieci;
- b) wskazanie lokalizacji nieruchomości lub obiektu, który ma zostać przyłączony do sieci, w tym jego adres i numer ewidencyjny działki, na której się znajduje;
- c) numer księgi wieczystej nieruchomości, która ma zostać przyłączona do sieci, (jeżeli nieruchomość ta posiada księgę wieczystą);
- d) określenie dobowego lub chwilowego (do celów przeciwpożarowych) zapotrzebowania na wodę z podziałem na wodę do celów bytowych, technologicznych, przeciwpożarowych oraz innych, z uwzględnieniem przepływów średniodobowych i maksymalnych godzinowych;
- e) określenie ilości odprowadzanych ścieków z podziałem na ścieki bytowe i przemysłowe, a w przypadku ścieków przemysłowych wielkości ładunku zanieczyszczeń;
- f) informacje o przeznaczeniu i sposobie wykorzystania nieruchomości lub obiektu, który ma zostać przyłączony do sieci;
- g) plan zabudowy lub szkic sytuacyjny, określający usytuowanie przyłącza w stosunku do istniejącej sieci wodociągowej lub kanalizacyjnej oraz innych obiektów i sieci uzbrojenia terenu, sporządzony na kopii mapy zasadniczej lub mapie do celów projektowych;
- h) opieczętowaną przez organ prowadzący państwowy zasób geodezyjny i kartograficzny kopię mapy zasadniczej lub mapy do celów projektowych;
- i) wskazanie planowanego terminu rozpoczęcia poboru wody i odprowadzania ścieków;
- j) określenie tytułu prawnego podmiotu do nieruchomości lub obiektu, który ubiega się o przyłączenie do sieci;
- k) w przypadku wystąpienia pełnomocnika w imieniu inwestora – pisemne upoważnienie inwestora dla pełnomocnika.

3. Jeżeli są spełnione warunki techniczne umożliwiające przyłączenie nieruchomości do sieci, przedsiębiorstwo wodociągowo-kanalizacyjne wydaje warunki przyłączenia do sieci:

- a) w terminie 21 dni - od dnia złożenia wniosku wraz z kompletem załączników, w przypadku budynków mieszkalnych jednorodzinnych, w tym znajdujących się w zabudowie zagrodowej;
- b) w terminie 45 dni - od dnia złożenia wniosku o wydanie warunków przyłączenia do sieci, w pozostałych przypadkach.

4. W szczególnie uzasadnionych przypadkach przedsiębiorstwo wodociągowo-kanalizacyjne może przedłużyć terminy określone w ust. 3 odpowiednio o kolejne 21 albo 45 dni, po uprzednim zawiadomieniu podmiotu ubiegającego się o przyłączenie do sieci z podaniem uzasadnienia przyczyn tego przedłużenia.

5. Do terminów określonych w ust. 3 i 4 nie wlicza się terminów na uzupełnienie wniosku o wydanie warunków przyłączenia do sieci, okresów innych opóźnień spowodowanych z winy podmiotu ubiegającego się o przyłączenie do sieci lub z przyczyn niezależnych od przedsiębiorstwa wodociągowo-kanalizacyjnego.

6. W razie braku możliwości technicznych przyłączenia nieruchomości do sieci, przedsiębiorstwo wodociągowo-kanalizacyjne w terminach określonych w ust. 3, informuje na piśmie o tym fakcie podmiot ubiegający się o przyłączenie, wskazując przyczyny, które uniemożliwiają przyłączenie.

7. Warunki przyłączenia do sieci określają co najmniej:

- a) miejsce i sposób przyłączenia nieruchomości do sieci, w tym miejsce zainstalowania wodomierza głównego lub urządzenia pomiarowego;
- b) maksymalną ilość wody dostarczanej do nieruchomości;
- c) maksymalną ilość ścieków odprowadzanych z nieruchomości i ich jakość;

- d) zakres wymaganej dokumentacji technicznej;
- e) okres ważności wydanych warunków przyłączenia.

Rozdział 6.

Warunki techniczne określające możliwości dostępu do usług wodociągowo-kanalizacyjnych

§ 11. 1. Przedsiębiorstwo wodociągowo-kanalizacyjne może odmówić przyłączenia nieruchomości do sieci, jeśli nie istnieją techniczne możliwości świadczenia usług zaopatrzenia w wodę lub odprowadzania ścieków.

2. Jeżeli przedsiębiorstwo wodociągowo-kanalizacyjne odmówi przyłączenia nieruchomości do sieci zgodnie z ust. 1, jest ono obowiązane przesłać podmiotowi ubiegającemu się o przyłączenie do sieci pisemną odmowę wraz z uzasadnieniem. W takim wypadku przedsiębiorstwo wodociągowo-kanalizacyjne nie wydaje warunków przyłączenia do sieci.

3. Poziom dostępu do usług wodociągowo-kanalizacyjnych na terenach, na których brak jest technicznych możliwości świadczenia usług zaopatrzenia w wodę lub odprowadzania ścieków, przedsiębiorstwo wodociągowo-kanalizacyjne może wyznaczać na podstawie aktualnego wieloletniego planu rozwoju i modernizacji urządzeń wodociągowych i urządzeń kanalizacyjnych.

§ 12. Warunkiem przystąpienia do wykonania przyłącza zgodnie z warunkami przyłączenia wydanymi przez przedsiębiorstwo wodociągowo-kanalizacyjne jest wcześniejsze uzgodnienie dokumentacji technicznej przez podmiot ubiegający się o przyłączenie do sieci z przedsiębiorstwem wodociągowo-kanalizacyjnym.

Rozdział 7.

Sposób dokonywania przez przedsiębiorstwo wodociągowo-kanalizacyjne odbioru wykonanego przyłącza

§ 13. 1. Przedsiębiorstwo wodociągowo-kanalizacyjne dokonuje sprawdzenia zgodności wykonanych prac z wydanymi warunkami przyłączenia oraz uzgodnioną dokumentacją techniczną.

2. Określone w warunkach przyłączenia próby i odbiory częściowe oraz końcowe są przeprowadzane przy udziale upoważnionych przedstawicieli stron, na podstawie pisemnego zgłoszenia odbiorcy, złożonego w przedsiębiorstwie z co najmniej dwudniowym wyprzedzeniem.

3. Odbiór prac ulegających zakryciu (zasypaniu), w tym częściowemu zakryciu (zasypaniu), podmiot przyłączany jest zobowiązany zgłaszać przedsiębiorstwu wodociągowo-kanalizacyjnemu przed zakryciem (zasypaniem).

4. Przed zasypaniem podmiot przyłączany zobowiązany jest wykonać pomiary i szkic do geodezyjnej inwentaryzacji powykonawczej, którą po wykonaniu dostarczy do przedsiębiorstwa wodociągowo-kanalizacyjnego i do odpowiedniego urzędu zajmującego się aktualizacją dokumentacji geodezyjnej.

5. Protokół odbioru końcowego stanowi potwierdzenie prawidłowości wykonania podłączenia i jego podpisanie przez strony upoważnia do złożenia pisemnego wniosku o zawarcie umowy.

Rozdział 8.

Sposób postępowania w przypadku niedotrzymania ciągłości usług i odpowiednich parametrów dostarczanej wody i wprowadzanych do sieci kanalizacyjnej ścieków

§ 14. W przypadku niedotrzymania ciągłości świadczonych przez przedsiębiorstwo wodociągowo-kanalizacyjne usług oraz odpowiednich parametrów dostarczanej przez nie wody, przedsiębiorstwo wodociągowo-kanalizacyjne ma obowiązek:

- 1) poinformować niezwłocznie odbiorców usług o takich przypadkach, na swojej stronie internetowej, w mediach lub w inny zwyczajowo przyjęty sposób, w tym wskazać, o ile to możliwe, planowany termin przywrócenia prawidłowego funkcjonowania sieci i odpowiednich parametrów dostarczanej wody;

- a) miejsce i sposób przyłączenia nieruchomości do sieci, w tym miejsce zainstalowania wodomierza głównego lub urządzenia pomiarowego,
- b) maksymalną ilość wody dostarczanej do nieruchomości,
- c) maksymalną ilość ścieków odprowadzanych z nieruchomości i ich jakość,
- d) informacje o rodzaju i zawartości dokumentów, jakie powinien przedłożyć podmiot ubiegający się o przyłączenie do sieci w celu realizacji przyłącza,
- e) okres ważności wydanych warunków przyłączenia.”

Została zastąpiona treścią:

„Rozdział 5 Warunki przyłączenia do sieci

§ 10. 1. Określenie warunków przyłączenia nieruchomości do sieci wodociągowej i kanalizacyjnej odbywa się na pisemny wniosek złożony przez podmiot ubiegający się o przyłączenie.

2. Wniosek, o którym mowa w ust. 1, powinien zawierać co najmniej:

- a) imię i nazwisko lub nazwę oraz adres zamieszkania lub siedziby podmiotu ubiegającego się o przyłączenie do sieci;
- b) wskazanie lokalizacji nieruchomości lub obiektu, który ma zostać przyłączony do sieci, w tym jego adres i numer ewidencyjny działki, na której się znajduje;
- c) numer księgi wieczystej nieruchomości, która ma zostać przyłączona do sieci, (jeżeli nieruchomość ta posiada księgę wieczystą);
- d) określenie dobowego lub chwilowego (do celów przeciwpożarowych) zapotrzebowania na wodę z podziałem na wodę do celów bytowych, technologicznych, przeciwpożarowych oraz innych, z uwzględnieniem przepływów średniodobowych i maksymalnych godzinowych;
- e) określenie ilości odprowadzanych ścieków z podziałem na ścieki bytowe i przemysłowe, a w przypadku ścieków przemysłowych wielkości ładunku zanieczyszczeń;
- f) informacje o przeznaczeniu i sposobie wykorzystania nieruchomości lub obiektu, który ma zostać przyłączony do sieci;
- g) plan zabudowy lub szkic sytuacyjny, określający usytuowanie przyłącza w stosunku do istniejącej sieci wodociągowej lub kanalizacyjnej oraz innych obiektów i sieci uzbrojenia terenu, sporządzony na kopii mapy zasadniczej lub mapie do celów projektowych;
- h) opieczętowaną przez organ prowadzący państwowy zasób geodezyjny i kartograficzny kopię mapy zasadniczej lub mapy do celów projektowych;
- i) wskazanie planowanego terminu rozpoczęcia poboru wody i odprowadzania ścieków;
- j) określenie tytułu prawnego podmiotu do nieruchomości lub obiektu, który ubiega się o przyłączenie do sieci;
- k) w przypadku wystąpienia pełnomocnika w imieniu inwestora – pisemne upoważnienie inwestora dla pełnomocnika.

- 2) zapewnienia odbiorcom usług zastępczych punktów poboru wody w przypadku przerw w dostawie wody przekraczających 12 godzin oraz poinformowania odbiorców usług o lokalizacji takich punktów, na swojej stronie internetowej, w mediach lub w inny zwyczajowo przyjęty sposób;
- 3) podjąć niezbędne działania celem przywrócenia ciągłości świadczenia usług i odpowiednich parametrów dostarczanej wody;
- 4) poinformować odpowiednie dyżurne służby, wskazując przewidywany czas przywrócenia ciągłości świadczonych usług.

§ 15. 1. O planowanych ograniczeniach w dostawie wody i odprowadzaniu ścieków przedsiębiorstwo wodociągowo-kanalizacyjne informuje odbiorców usług, na swojej stronie internetowej, w mediach lub w inny zwyczajowo przyjęty sposób, co najmniej na 3 dni robocze przed planowaną przerwą w świadczeniu usług.

2. Przedsiębiorstwo wodociągowo-kanalizacyjne o zamiarze odcięcia dostawy wody lub zamknięcia przyłącza kanalizacyjnego, zgodnie z art. 8 ustawy informuje Powiatowego Inspektora Sanitarnego, Prezydenta Miasta oraz odbiorcę usług na co najmniej 20 dni przed planowanym terminem odcięcia dostaw wody lub zamknięcia przyłącza kanalizacyjnego, podając jednocześnie informacje o miejscach i sposobie udostępniania zastępczych punktów poboru.

§ 16. Przedsiębiorstwo wodociągowo-kanalizacyjne może zamknąć przyłącze kanalizacyjne w przypadku, gdy jakość wprowadzanych do sieci ścieków nie spełnia wymogów określonych w przepisach prawa, w szczególności w ustawie i w wydanych do niej przepisach wykonawczych. Postanowienie to nie narusza innych uprawnień przedsiębiorstwa wodociągowo-kanalizacyjnego wynikających z ustawy.

Rozdział 9.

Standardy obsługi odbiorców usług, w tym sposoby załatwiania reklamacji oraz wymiany informacji dotyczących w szczególności zakłóceń w dostawie wody i odprowadzaniu ścieków

§ 17. Przedsiębiorstwo wodociągowo-kanalizacyjne zobowiązane jest do wyznaczenia osoby lub osób odpowiedzialnych za obsługę odbiorców usług oraz podmiotów ubiegających się o przyłączenie do sieci, w tym informowanie ich o obowiązujących przepisach oraz wynikających z nich prawach i obowiązkach, a także przyjmowania reklamacji, jak również o szczegółowych warunkach zawierania umów, w tym o konieczności przedstawiania dokumentów umożliwiających podpisanie umowy oraz o czasie i miejscu, w którym możliwe jest zawarcie umów.

§ 18. Przedsiębiorstwo wodociągowo-kanalizacyjne zapewnia, aby informacje zawierające co najmniej:

- 1) wskazanie komórki organizacyjnej upoważnionej do kontaktów z odbiorcami usług oraz podmiotami ubiegającymi się o przyłączenie do sieci oraz do przyjmowania i rozpatrywania reklamacji,
- 2) dane umożliwiające kontakt oraz
- 3) godziny przyjmowania reklamacji oraz udzielania informacji, były udostępnione w siedzibie przedsiębiorstwa wodociągowo-kanalizacyjnego oraz na jego stronie internetowej.

§ 19. Przedsiębiorstwo wodociągowo-kanalizacyjne zapewnia, aby w jego siedzibie lub na jego stronie internetowej udostępnione były następujące:

- 1) dokumenty w aktualnym brzmieniu:
 - a) taryfa,
 - b) Regulamin,
 - c) aktualny wieloletni plan rozwoju i modernizacji urządzeń wodociągowych i urządzeń kanalizacyjnych,
- 2) informacje dotyczące:

- a) szczegółowych warunkach zawierania umów, w tym o konieczności przedstawienia dokumentów umożliwiających podpisanie umowy oraz o czasie i miejscu, w którym możliwe jest zawarcie umów,
- b) procedury reklamacyjnej,
- c) sposobu rozstrzygnięcia, zgodnie z ustawą, spraw spornych w przedmiocie:
 - odmowy zawarcia umowy o zaopatrzenie w wodę lub odprowadzanie ścieków przez przedsiębiorstwo wodociągowo-kanalizacyjne
 - odcięcia dostawy wody lub zamknięcia przyłącza kanalizacyjnego, lub odmowy przyłączenia do sieci nieruchomości, osobie ubiegającej się o przyłączenie nieruchomości do sieci.

§ 20. 1. Odbiorcy usług oraz podmioty ubiegające się o przyłączenie do sieci mają prawo wnoszenia do przedsiębiorcy wodociągowo-kanalizacyjnego reklamacji dotyczących świadczonych przez nie usług, w tym w szczególności wysokości opłat za takie usługi.

2. Reklamacje powinny zawierać:

- a) imię i nazwisko albo oznaczenie podmiotu zgłaszającego reklamację,
- b) przedmiot reklamacji,
- c) uzasadnienie,
- d) informacje co do możliwości kontaktu z podmiotem zgłaszającym reklamację.

3. Przedsiębiorstwo wodociągowo-kanalizacyjne zobowiązane jest do powiadomienia zainteresowanego o sposobie załatwiania reklamacji i sposobie rozstrzygnięcia zgodnie z ustawą, spraw spornych w terminie 30 dni od daty jej wpływu w formie pisemnej, chyba że podmiot zgłaszający reklamację wskaże inny sposób kontaktu.

Rozdział 10.

Warunki dostarczania wody na cele przeciwpożarowe

§ 21. Zapewnienie dostawy wody na cele przeciwpożarowe następuje na mocy umowy zawieranej przez przedsiębiorstwo wodociągowo-kanalizacyjne a Miastem Suwałki.

§ 22. Prawo do pobierania wody na cele przeciwpożarowe z sieci przedsiębiorstwa wodociągowo-kanalizacyjnego posiadają wyłącznie jednostki straży pożarnej.

§ 23. Ilość wody pobieranej na cele przeciwpożarowe wraz z określeniem miejsca i daty poboru określa pisemna informacja składana przez komendanta straży pożarnej Miastu Suwałki, która stanowi podstawę do rozliczeń za pobraną wodę pomiędzy przedsiębiorstwem wodociągowo-kanalizacyjnym, a Miastem Suwałki.

Nie wnoszę zastrzeżeń
formalno-prawnych i redakcyjnych

Suwałki, dn. 19.06.2021

RADCA PRAWNY

dr Cadeusz Oniśko

UZASADNIENIE

W związku z nowelizacją ustawy z dnia 7 lipca 1994 r. prawo budowlane oraz ustawy z dnia 7 czerwca 2001 r. o zbiorowym zaopatrzeniu w wodę i zbiorowym odprowadzaniu ścieków wprowadzoną *Ustawą z dnia 13 lutego 2020 roku o zmianie ustawy – Prawo budowlane oraz niektórych innych ustaw (Dz.U. z 2020 r. poz. 471 z późn. zm)* Rada Miejska w Suwałkach na podstawie przedłożonego projektu regulaminu dostarczania wody i odprowadzania ścieków opracowanego przez Przedsiębiorstwo Wodociągów i Kanalizacji w Suwałkach Spółka z ograniczoną odpowiedzialnością, przygotowuje projekt regulaminu dostarczania wody i odprowadzania ścieków i przekazuje go do zaopiniowania organowi regulacyjnemu w zakresie zgodności z przepisami ustawy.

Aktualnie obowiązuje regulamin dostarczania wody i odprowadzania ścieków przyjęty Uchwałą Nr XII/155/2019 Rady Miejskiej w Suwałkach z dnia 25 września 2019 r., (opublikowany w DZ. Urz. Woj. Podl. z dnia 30.09.2019 r., poz. 4633). Mając na uwadze wprowadzone zmiany w zakresie wydawania warunków przyłączenia do sieci obejmujące min. określenie terminów na wydanie warunków, określenie obligatoryjnych elementów wniosku o ich wydanie oraz terminu ważności wydanych warunków przyłączenia do sieci, Przedsiębiorstwo Wodociągów i Kanalizacji w Suwałkach Spółka z ograniczoną odpowiedzialnością przygotowało projekt regulaminu dostarczania wody i odprowadzania ścieków dostosowując go do obowiązujących przepisów. Zmianie ulega jedynie rozdział 5

Aktualna treść Rozdziału 5

„ Rozdział 5. Warunki przyłączenia do sieci

§ 10. 1. Podmiot ubiegający się o przyłączenie do sieci składa do przedsiębiorstwa wodociągowo-kanalizacyjnego wniosek o wydanie warunków przyłączenia.

2. Wniosek, o którym mowa w ust. 1, powinien zawierać w szczególności:

- a) oznaczenie wnioskodawcy, wraz z danymi umożliwiającymi kontakt z wnioskodawcą,
- b) wskazanie rodzaju i parametrów instalacji odbiorczych,
- c) określenie wielkości przewidywanego poboru wody oraz celu, na jaki będzie pobierana woda,
- d) wskazanie przewidywanej ilości odprowadzanych ścieków i ich rodzaju, a w przypadku dostawców ścieków przemysłowych, również jakości odprowadzanych ścieków oraz zastosowanych lub planowanych do zastosowania urządzeń podczyszczających,
- e) opis nieruchomości, do której będzie dostarczana woda, lub z której będą odprowadzane ścieki, w szczególności określenie jej lokalizacji, sposobu zagospodarowania, a także przeznaczenia,
- f) wskazanie planowanego terminu rozpoczęcia poboru wody lub dostarczania ścieków.

3. Przedsiębiorstwo wodociągowo-kanalizacyjne określa warunki przyłączenia do sieci i przekazuje je wnioskodawcy, nie później niż w terminie 30 dni od dnia złożenia wniosku.

4. Warunki, o których mowa w ust. 3, określają co najmniej:

3. Jeżeli są spełnione warunki techniczne umożliwiające przyłączenie nieruchomości do sieci, przedsiębiorstwo wodociągowo-kanalizacyjne wydaje warunki przyłączenia do sieci:

- a) w terminie 21 dni - od dnia złożenia wniosku wraz z kompletem załączników, w przypadku budynków mieszkalnych jednorodzinnych, w tym znajdujących się w zabudowie zagrodowej;
- b) w terminie 45 dni - od dnia złożenia wniosku o wydanie warunków przyłączenia do sieci, w pozostałych przypadkach.

4. W szczególnie uzasadnionych przypadkach przedsiębiorstwo wodociągowo-kanalizacyjne może przedłużyć terminy określone w ust. 3 odpowiednio o kolejne 21 albo 45 dni, po uprzednim zawiadomieniu podmiotu ubiegającego się o przyłączenie do sieci z podaniem uzasadnienia przyczyn tego przedłużenia.

5. Do terminów określonych w ust. 3 i 4 nie wlicza się terminów na uzupełnienie wniosku o wydanie warunków przyłączenia do sieci, okresów innych opóźnień spowodowanych z winy podmiotu ubiegającego się o przyłączenie do sieci lub z przyczyn niezależnych od przedsiębiorstwa wodociągowo-kanalizacyjnego.

6. W razie braku możliwości technicznych przyłączenia nieruchomości do sieci, przedsiębiorstwo wodociągowo-kanalizacyjne w terminach określonych w ust. 3, informuje na piśmie o tym fakcie podmiot ubiegający się o przyłączenie, wskazując przyczyny, które uniemożliwiają przyłączenie.

7. Warunki przyłączenia do sieci określają co najmniej:

- a) miejsce i sposób przyłączenia nieruchomości do sieci, w tym miejsce zainstalowania wodomierza głównego lub urządzenia pomiarowego;
- b) maksymalną ilość wody dostarczanej do nieruchomości;
- c) maksymalną ilość ścieków odprowadzanych z nieruchomości i ich jakość;
- d) zakres wymaganej dokumentacji technicznej;
- e) okres ważności wydanych warunków przyłączenia.”

Projekt regulaminu zostanie przekazany do zaopiniowania przez Regionalny Zarząd Gospodarki Wodnej Państwowego Gospodarstwa Wodnego Wody Polskie w Białymstoku.

Przyjęcie przedmiotowej uchwały nie pociąga za sobą skutków finansowych dla budżetu miasta Suwałki.

PREZYDENT
Czesław Benkiewicz

Suwałki, dnia *M* czerwiec 2021 r.

UCHWAŁA NR
RADY MIEJSKIEJ W SUWAŁKACH

z dnia 2021 r.

w sprawie określenia średniej ceny jednostki paliwa w Mieście Suwałki w roku szkolnym 2021/2022 do zwrotu kosztów przewozu dzieci i uczniów niepełnosprawnych oraz rodziców

Na podstawie art. 18 ust. 2 pkt 15 ustawy z dnia 8 marca o samorządzie gminnym (Dz.U. z 2020 r. poz. 713 i 1378, z 2021 r. poz. 1038) oraz art. 39 a ust.3 ustawy z dnia 14 grudnia 2016 r. - Prawo oświatowe (Dz. U. z 2021 r. poz. 1082) uchwała się co następuje:

§ 1. Do zwrotu kosztów przewozu dzieci, młodzieży i uczniów niepełnosprawnych oraz rodziców określa się średnią cenę jednostki paliwa w Mieście Suwałki na rok szkolny 2021/2022 w następujących wysokościach:

- 1) benzyny - **5,63** za 1 litr;
- 2) oleju napędowego - **5,45** zł za 1 litr;
- 3) gazu płynnego LPG - **2,44** za 1dm³.

§ 2. Traci moc uchwała nr XXIII/301/2020 Rady Miejskiej w Suwałkach z dnia 30 czerwca 2020 r. w sprawie określenia średniej ceny jednostki paliwa w Mieście Suwałki w roku szkolnym 2020/2021 do zwrotu kosztów przewozu dzieci i uczniów niepełnosprawnych oraz rodziców (Dz. Urz. Woj. Podl. poz. 3083).

§ 3. Wykonanie uchwały powierza się Prezydentowi Miasta Suwałk.

§ 4. Uchwała wchodzi w życie z dniem 1 września 2021 r. i podlega publikacji w Dzienniku Urzędowym Województwa Podlaskiego.

NIE NASUWA ZASTRZEŻEŃ
FORMALNO-PRAWNYCH I REDAKCYJNYCH
radca prawny Wiesława Michalska

Suwałki, dn. *25.06* 20*21*.....r.

Uzasadnienie

Z dniem 03.12.2019 r. wprowadzono nowe zasady zwrotu rodzicom kosztów przewozu niepełnosprawnych dzieci, młodzieży i uczniów do placówek oświatowych, jeżeli dowożenie zapewniają rodzice. Zgodnie z art. 39a ust. 3 ustawy z dnia 14 grudnia 2016 r. Prawo oświatowe (Dz. U. z 2021 r. poz. 1082), średnią cenę jednostki paliwa w gminie określa na każdy rok szkolny rada gminy w drodze uchwały, uwzględniając ceny jednostki paliwa w gminie. Do wyliczenia średniej ceny jednostki paliwa w gminie na rok szkolny 2021/2022 przyjęto średnie ceny paliw: autogazu, dwóch rodzajów oleju napędowego i dwóch rodzajów benzyny obowiązujące w dniu 17.06.2021 r. na **sześciu stacjach** benzynowych znajdujących się na terenie Miasta Suwałki.

Biorąc pod uwagę powyższe, konieczne jest podjęcie uchwały w sprawie określenia średniej ceny jednostki paliwa w Mieście Suwałki w roku szkolnym 2021/2022.

PREZYDENT
Czesław Renkiewicz

UCHWAŁA NR
RADY MIEJSKIEJ W SUWAŁKACH

z dnia 2021 r.

w sprawie zmiany uchwały w sprawie uchwalenia Wieloletniego programu współpracy Miasta Suwałk z organizacjami pozarządowymi na lata 2021-2025

Na podstawie art. 5a ust. 2 ustawy z dnia 24 kwietnia 2003 r. o działalności pożytku publicznego i o wolontariacie (Dz. U. z 2020 r. poz. 1057; z 2021 r. poz. 1038) uchwała się, co następuje:

§ 1. W załączniku do uchwały nr XXXII/431/2021 Rady Miejskiej w Suwałkach z dnia 26 maja 2021 r. w sprawie uchwalenia Wieloletniego programu współpracy Miasta Suwałk z organizacjami pozarządowymi na lata 2021-2025 w części pn. „Finansowanie programu” po zdaniu w brzmieniu: „Wskazane jest, aby utrzymać dotychczasowy poziom dofinansowania realizacji zadań publicznych przez organizacje w wysokości co najmniej 3,5 mln zł.” dodaje się zdanie w brzmieniu: „Dlatego planuje się, że łączna minimalna kwota wydatków na realizację zadań w ramach Wieloletniego Programu Współpracy Miasta Suwałk z organizacjami pozarządowymi na lata 2021-2025 wyniesie 17,5 mln zł.”

§ 2. Wykonanie uchwały powierza się Prezydentowi Miasta Suwałk.

§ 3. Uchwała wchodzi w życie po upływie 14 dni od dnia jej ogłoszenia w Dzienniku Urzędowym Województwa Podlaskiego.

Nie wnoszę zastrzeżeń
formalno-prawnych i redakcyjnych

Suwałki, dn. 15-06-2021 r.

KADCA PRAWNY
Bogusław Niexlerzewski
BL-S-189

PEŁNOMOCNIK
PREZYDENTA MIASTA SUWAŁK
ds. współpracy z organizacjami pozarządowymi
Agnieszka Szyszko

Suwałki, 30 czerwca 2021 r.

Uzasadnienie
do projektu uchwały Rady Miejskiej w Suwałkach
w sprawie zmiany uchwały w sprawie uchwalenia Wieloletniego programu współpracy
Miasta Suwałk z organizacjami pozarządowymi na lata 2021-2025

26 maja 2021 r. Rada Miejska w Suwałkach podjęła uchwałę nr XXXII/431/2021 w sprawie uchwalenia Wieloletniego programu współpracy Miasta Suwałk z organizacjami pozarządowymi na lata 2021-2025. O uzupełnienie uchwały o łączną kwotę przewidzianą na realizację zadań publicznych we współpracy z organizacjami pozarządowymi w ciągu 5 lat wniósł Wydział Nadzoru i Kontroli Podlaskiego Urzędu Wojewódzkiego.

Wobec tego w niniejszej uchwale w części pn. „Finansowanie programu” po zdaniu w brzmieniu: „Wskazane jest, aby utrzymać dotychczasowy poziom dofinansowania realizacji zadań publicznych przez organizacje w wysokości co najmniej 3,5 mln zł.” dodaje się zdanie w brzmieniu: „Dlatego planuje się, że łączna minimalna kwota wydatków na realizację zadań w ramach Wieloletniego Programu Współpracy Miasta Suwałk z organizacjami pozarządowymi na lata 2021-2025 wyniesie 17,5 mln zł.”

Zmiana uchwały nie niesie ze sobą nowych skutków finansowych, bowiem w poprzedniej uchwale zawarta była przybliżona perspektywa roczna.


PREZYDENT
Czesław Renkiewicz

Propozycje priorytetowych zadań publicznych do realizacji we współpracy Miasta Suwałk z organizacjami pozarządowymi w 2022 roku

w zakresie pomocy społecznej, w tym pomocy rodzinom i osobom w trudnej sytuacji życiowej oraz wyrównywania szans tych rodzin i osób

- 1) wspieranie działań mających na celu dożywianie lub pomoc rzeczową na rzecz osób zagrożonych wykluczeniem społecznym;
- 2) wspieranie działań socjalno-bytowych na rzecz osób bezdomnych i zagrożonych bezdomnością poprzez zapewnienie schronienia;
- 3) organizacja akcji pomocowych, w tym w zakresie przekazywania odzieży;
- 4) prowadzenie i rozwój infrastruktury środowiskowego domu samopomocy, o którym mowa w rozporządzeniu Ministra Pracy i Polityki Społecznej z dnia 9 grudnia 2010 r. w sprawie środowiskowych domów samopomocy (zadanie z zakresu administracji rządowej, zlecone gminie, finansowane ze środków budżetu państwa).

w zakresie działalności na rzecz osób z niepełnosprawnością oraz ochrony i promocji zdrowia, w tym działalności leczniczej w rozumieniu ustawy z dnia 15 kwietnia 2011 r. o działalności leczniczej

- 1) wspieranie działań minimalizujących skutki zaburzeń rozwojowych osób z niepełnosprawnością;
- 2) wspieranie działań w zakresie profilaktyki zdrowotnej i promocji zdrowego stylu życia, w szczególności poprzez:
 - a) organizację spotkań, szkoleń w zakresie edukacji zdrowotnej, pierwszej pomocy, prelekcji z udziałem lekarzy różnych specjalności oraz innych specjalistów (psycholog, dietetyk, itp.),
 - b) zwiększenie dostępności do materiałów edukacyjnych, informatorów i poradników uwzględniających potrzeby osób z niepełnosprawnością,
 - c) działania służące poprawie stanu fizycznego i psychicznego osób z niepełnosprawnością i osób chorych,
 - d) usługi opiekuńcze dla osób chorych i z niepełnosprawnością w miejscu ich zamieszkania;
 - e) asystent osoby niepełnosprawnej,
 - f) wolontariat na rzecz osób z niepełnosprawnością,
 - g) zapewnienie osobom z dysfunkcją słuchu różnych form pomocy i pośrednictwa ze strony innych osób, w tym przewodników, lektorów i tłumaczy języka migowego,
 - h) terapię i działania edukacyjne z zakresu uzależnień od komputerów, urządzeń mobilnych oraz gier komputerowych,
 - i) profilaktykę szczepień przeciwko COVID-19,
 - j) pomoc psychologiczną dla dzieci i młodzieży w związku z zakończeniem pandemii koronawirusa.

w zakresie działalności na rzecz rodziny, macierzyństwa, rodzicielstwa, upowszechniania i ochrony praw dziecka:

wspieranie działań zmierzających do prowadzenia polityki prorodzinnej, wsparcie rodzin z dziećmi w rozwoju ich kompetencji wychowawczych, w tworzeniu i poszerzaniu sieci wsparcia społecznego, np. poprzez prowadzenie klubów rodzica

w zakresie przeciwdziałania uzależnieniom, patologiom społecznym, wspierania rodziny i systemu pieczy zastępczej:

I. Zwiększanie dostępności pomocy terapeutycznej i rehabilitacyjnej dla osób uzależnionych od alkoholu i innych środków psychoaktywnych:

- 1) dofinansowanie programów ograniczania picia alkoholu dla osób o obniżonych możliwościach udziału w programach behawioralnych-poznawczych, tzw. niskoprogowych;
- 2) wspieranie programów rehabilitacji dla osób uzależnionych po zakończonych programach psychoterapii uzależnień;
- 3) wsparcie działalności punktu konsultacyjnego oraz telefonu zaufania dla osób uzależnionych i ich rodzin;
- 4) dofinansowanie prowadzenia grup wsparcia oraz maratonów dla osób uzależnionych od alkoholu i środków psychoaktywnych.

II. Udzielanie rodzinom, w których występują problemy choroby alkoholowej, narkomanii lub przemocy w rodzinie – pomocy psychospołecznej i prawnej:

- 1) wspieranie rodziny i systemu pieczy zastępczej poprzez dofinansowanie bieżącej działalności placówek wsparcia dziennego dla dzieci i młodzieży z rodzin zagrożonych wykluczeniem społecznym, w których realizowany jest program socjoterapeutyczny lub psychokorekcyjny lub psychoprofilaktyczny lub inny psychoedukacyjny;
- 2) wspieranie działań animacyjnych i socjoterapeutycznych realizowanych w formie pracy podwórkowej przez wychowawcę;
- 3) dofinansowanie zajęć terapeutycznych i grup wsparcia dla osób współuzależnionych;
- 4) dofinansowanie pomocy psychologicznej i psychoterapii dla osób z syndromem Dorosłych Dzieci Alkoholików – DDA;
- 5) dofinansowanie zajęć i programów socjoterapeutycznych lub opiekuńczo-wychowawczych dla dzieci z rodzin z problemem choroby alkoholowej, narkomanii lub przemocy w rodzinie;
- 6) dofinansowanie kolonii, półkolonii, obozów i innych form wypoczynku z programem socjoterapeutycznym dla dzieci z rodzin z problemem choroby alkoholowej, narkomanii lub przemocy w rodzinie.

III. Edukacja zdrowotna:

- 1) organizowanie lokalnych i włączenie się do ogólnopolskich działań informacyjno-edukacyjnych, w tym kampanii edukacyjnych dotyczących ryzyka szkód wynikających ze spożywania alkoholu, środków odurzających, substancji psychoaktywnych, środków zastępczych, nowych środków psychoaktywnych oraz z zakresu przeciwdziałania przemocy w rodzinie;
- 2) upowszechnianie informacji dotyczących instytucji i organizacji udzielających wsparcia osobom uzależnionym i współuzależnionym od alkoholu, substancji psychoaktywnych i innych środków zmieniających świadomość oraz osób uwikłanych w przemoc w rodzinie.

IV. Profilaktyka uzależnień:

- 1) wspieranie działań służących pogłębieniu więzi w rodzinie z problemem choroby alkoholowej, narkomanii lub przemocy w rodzinie, np. poprzez dofinansowanie rodzinnych obozów terapeutycznych;
- 2) prowadzenie na terenie szkół i innych placówek oświatowych i opiekuńczo – wychowawczych programów profilaktycznych oraz innych działań profilaktycznych dla dzieci i młodzieży oraz ich opiekunów prawnych;
- 3) dofinansowanie kolonii, półkolonii, obozów i innych form wypoczynku z programem socjoterapeutycznym skierowanym do dzieci i młodzieży w celu zapobieżenia wczesnej inicjacji alkoholowej, zainteresowania używkami oraz niepożądanym formom rozrywki.

V. Przeciwdziałanie przemocy:

- 1) wspieranie działalności placówek dla osób doświadczających przemocy w rodzinie, w tym punktów konsultacyjnych, telefonów zaufania, ośrodków interwencji kryzysowej, poradnictwa psychologicznego, socjalnego i rodzinnego;
- 2) dofinansowanie realizacji programów ochrony osób doświadczających przemocy w rodzinie;
- 3) dofinansowanie prowadzenia zajęć korekcyjno-edukacyjnych dla osób stosujących przemoc w rodzinie;
- 4) dofinansowanie programów profilaktyki przeciwdziałania przemocy np. warsztaty umiejętności rodzicielskich, programów dla rodziców na temat radzenia sobie z trudnymi sytuacjami wychowawczymi, rozwiązywania konfliktów itp.;
- 5) realizacja oraz wspieranie kampanii i programów dla rodziców promujących wychowywanie dzieci bez przemocy.

w zakresie działalności na rzecz osób w wieku emerytalnym:

- 1) prowadzenie klubów seniora;
- 2) wspieranie usług pielęgnacyjno-opiekuńczych lub rehabilitacyjnych;
- 3) wspieranie działań w zakresie edukacji zdrowotnej i profilaktyki zdrowia;
- 4) asystent osoby starszej, w tym także wsparcie wolontariatu na rzecz osób starszych;
- 5) program „Złota Rączka dla seniora”.

w zakresie porządku i bezpieczeństwa publicznego:

wspieranie prowadzenia placówki zapewniającej opiekę oraz wsparcie osobom nietrzeźwym i bezdomnym

w zakresie turystyki, krajoznawstwa oraz wypoczynku dzieci i młodzieży:

- 1) wspieranie Centrum Informacji Turystycznej w Suwałkach;
- 2) wspieranie imprez turystycznych organizowanych dla mieszkańców Suwałk, promujących walory przyrodnicze, krajoznawcze i kulturowe polskiej i litewskiej części Suwalszczyzny;
- 3) wspieranie turystyki rowerowej uprawianej przez mieszkańców Suwałk;
- 4) wspieranie spacerów po Suwałkach z udziałem lokalnych przewodników;
- 5) wspieranie działań służących bezpiecznemu uprawianiu turystyki wodnej oraz bezpiecznemu wypoczynkowi mieszkańców Suwałk nad wodą.

w zakresie kultury, sztuki, ochrony dóbr kultury i dziedzictwa narodowego:

- 1) wspieranie festiwali, konkursów, przeglądów, warsztatów, spotkań, plenerów, koncertów, wystaw mających znaczenie dla lokalnej społeczności oraz przyczyniających się do rozwoju działalności kulturalnej i artystycznej w Suwałkach;
- 2) wspieranie amatorskiego ruchu artystycznego, w tym twórczości nawiązującej do regionalnego dziedzictwa kulturowego oraz tradycji Suwalszczyzny;
- 3) wspieranie działań służących edukacji i upowszechnianiu wiedzy w zakresie kultury, sztuki i dziedzictwa narodowego w suwalskich szkołach;
- 4) upowszechnienie czytelnictwa i publikacji o charakterze regionalnym.

w zakresie wspierania i upowszechniania kultury fizycznej:

- 1) promocja aktywności fizycznej i rozwoju zainteresowań dzieci i młodzieży poprzez wspieranie organizacji rywalizacji sportowej szkół i udziału we współzawodnictwie szkół na poziomie miejskim/wojewódzkim/ogólnopolskim;
- 2) wspieranie rozwoju utalentowanych sportowo mieszkańców Miasta, w szczególności w sportach niezaliczanych do wiodących w Suwałkach;

- 3) realizacja działań promujących aktywność fizyczną mieszkańców Suwałk;
 - 4) wspieranie rozwoju umiejętności dzieci i młodzieży uzdolnionej sportowo, tj.:
 - a) organizacji szkolenia sportowego zawodników posiadających licencje,
 - b) udziału zawodników w krajowej i międzynarodowej rywalizacji sportowej,
 - c) organizacji zawodów ujętych w kalendarzach polskich związków sportowych i międzynarodowych organizacji sportowych działających w danym sporcie;
 - 5) wspieranie rozwoju sportu w sportach uznanych za priorytetowe w Suwałkach.
- Priorytetowe zadania publiczne nr 4-5 będą finansowane stosownie do postanowień uchwały Rady Miejskiej w Suwałkach w sprawie określenia warunków i trybu finansowania rozwoju sportu w Mieście Suwałki.

w zakresie ekologii i ochrony zwierząt oraz ochrony dziedzictwa przyrodniczego:

- 1) edukacja ekologiczna;
- 2) ochrona zwierząt dziko i wolno żyjących;
- 3) promocja ekologicznych form transportu;
- 4) edukacja oraz działania na rzecz prawidłowego kształtowania terenów zielonych;
- 5) działania na rzecz ochrony przyrody ożywionej i nieożywionej;
- 6) działania na rzecz poprawy selektywnej zbiórki odpadów;
- 7) działania edukacyjne dotyczące niskiej emisji.

w zakresie rewitalizacji:

wspieranie zintegrowanych i kompleksowych działań integracyjnych, międzypokoleniowych i aktywizujących, wspomagających proces rewitalizacji na obszarze objętym Programem Rewitalizacji Miasta Suwałki na lata 2017-2023

w zakresie działalności na rzecz organizacji pozarządowych oraz podmiotów wymienionych w art. 3 ust. 3 ustawy z dnia 24 kwietnia 2003 r. o działalności pożytku publicznego i o wolontariacie:

- 1) wsparcie prowadzenia Centrum Wspierania Organizacji Pozarządowych;
- 2) utworzenie funduszu wkładów własnych dla organizacji do programów finansowanych z innych źródeł niż budżet Miasta Suwałki;
- 3) organizacja Suwalskiej Majówki Społecznej – wydarzenia aktywizującego i integrującego suwalskie organizacje pozarządowe oraz inicjatywy obywatelskie.

w zakresie udzielania nieodpłatnej pomocy prawnej, zwiększania świadomości prawnej społeczeństwa oraz udzielania nieodpłatnego poradnictwa obywatelskiego

PREZYDENT
Czesław Renkiewicz

UCHWAŁA NR
RADY MIEJSKIEJ W SUWAŁKACH

z dnia 2021 r.

w sprawie udzielenia dotacji na prace konserwatorskie, restauratorskie i roboty budowlane przy zabytkach wpisanych do rejestru, znajdujących się na terenie Miasta Suwałki

Na podstawie art. 7 ust. 1. pkt 9) i art. 18 ust. 2. pkt 15) ustawy z dnia 8 marca 1990 r. o samorządzie gminnym (Dz. U. z 2020 r. poz. 713, 1378), art. 250 ustawy z dnia 27 sierpnia 2009 r. o finansach publicznych (Dz. U. z 2021 r. poz. 305), w związku z uchwałą Nr XXXI/378/2017 Rady Miejskiej w Suwałkach z dnia 29 marca 2017 r. w sprawie zasad udzielania dotacji na prace konserwatorskie, restauratorskie i roboty budowlane przy zabytkach wpisanych do rejestru, znajdujących się na terenie Miasta Suwałki (t.j. Dz. Urz. Woj. Podlaskiego z 20 grudnia 2019 r., poz. 6270), Rada Miejska w Suwałkach uchwala, co następuje:

§ 1. Na podstawie ust. 15. załącznika do uchwały Nr XXXI/378/2017 Rady Miejskiej w Suwałkach z dnia 29 marca 2017 r. w sprawie określenia zasad udzielania dotacji na prace konserwatorskie, restauratorskie i roboty budowlane przy zabytkach wpisanych do rejestru zabytków, znajdujących się na terenie Miasta Suwałki (t.j. Dz. Urz. Woj. Podlaskiego z 20 grudnia 2019 r., poz. 6270) udziela się dotacji zgodnie z treścią załącznika do niniejszej uchwały.

§ 2. Wykonanie uchwały powierza się Prezydentowi Miasta Suwałk.

§ 3. Uchwała wchodzi w życie z dniem podjęcia.

NIE NASUWA ZASTRZEŻEN
FORMALNO-PRAWNYCH I REZYKCYJNYCH
radca prawny *Wiesława Michalska*
Suwałki, dn. 27.05.21 20.....r.

Miejski Konserwator Zabytków
Adam Żywiczyński

Załącznik do uchwały Nr

Rady Miejskiej w Suwałkach

z dnia.....2021 r.

Dotacje na rok 2021

Lp.	ZABYTEK/adres	Dotowany	Dofinansowanie zadania	Ogólny koszt zadania[zł]	Wysokość przyznanej dotacji [zł]
	1.	2.	3.	4.	5.
1.	Kościół ewangelicko-augsburski Św. Trójcy w Suwałkach	Ks. Dawid Banach Parafia Ewangelicko-Augsburska Św. Trójcy w Suwałkach	remont elewacji	64 571,68 zł	32 285,00 zł
Łącznie:					32 285,00 zł

UZASADNIENIE

Projekt przedkładanej Uchwały wynika z realizacji zapisów *Uchwały Nr XXXI/378/2017 Rady Miejskiej w Suwałkach z dnia 29 marca 2017 r. w sprawie zasad udzielania dotacji na prace konserwatorskie, restauratorskie i roboty budowlane przy zabytkach wpisanych do rejestru, znajdujących się na terenie Miasta Suwałki* (t.j. Dz. Urz. Woj. Podlaskiego z 20 grudnia 2019 r., poz. 6270).

W drugim naborze ogłoszonym przez Prezydenta Miasta Suwałk zgodnie z ust. 18 załącznika do ww. *Uchwały* do dnia 15 maja 2021 roku wpłynął jeden wniosek Parafii Ewangelicko–Augsburskiej św. Trójcy w Suwałkach. Komisja powołana do opiniowania wniosków o dotacje zebrała się 24 maja 2021 r. i stwierdziła, że wniosek jest kompletny. Kosztorys stanowiący załącznik do złożonego wniosku został zweryfikowany przez przedstawiciela Wydziału Inwestycji Urzędu Miejskiego w Suwałkach. Zaopiniowano złożony wniosek, przyjmując na podstawie obowiązujących kryteriów, zasadę przyznania do 50% zweryfikowanego kosztorysu jako kwotę dotacji.

Komisja na posiedzeniu w dniu 24 maja 2021 r. zarekomendowała przyznanie dotacji w wysokości 32 285,00 zł, na remont elewacji kościoła ewangelickiego w Suwałkach.

Suwałki, dnia 18 czerwca 2021 r.

PREZYDENT
Czesław Renkiewicz