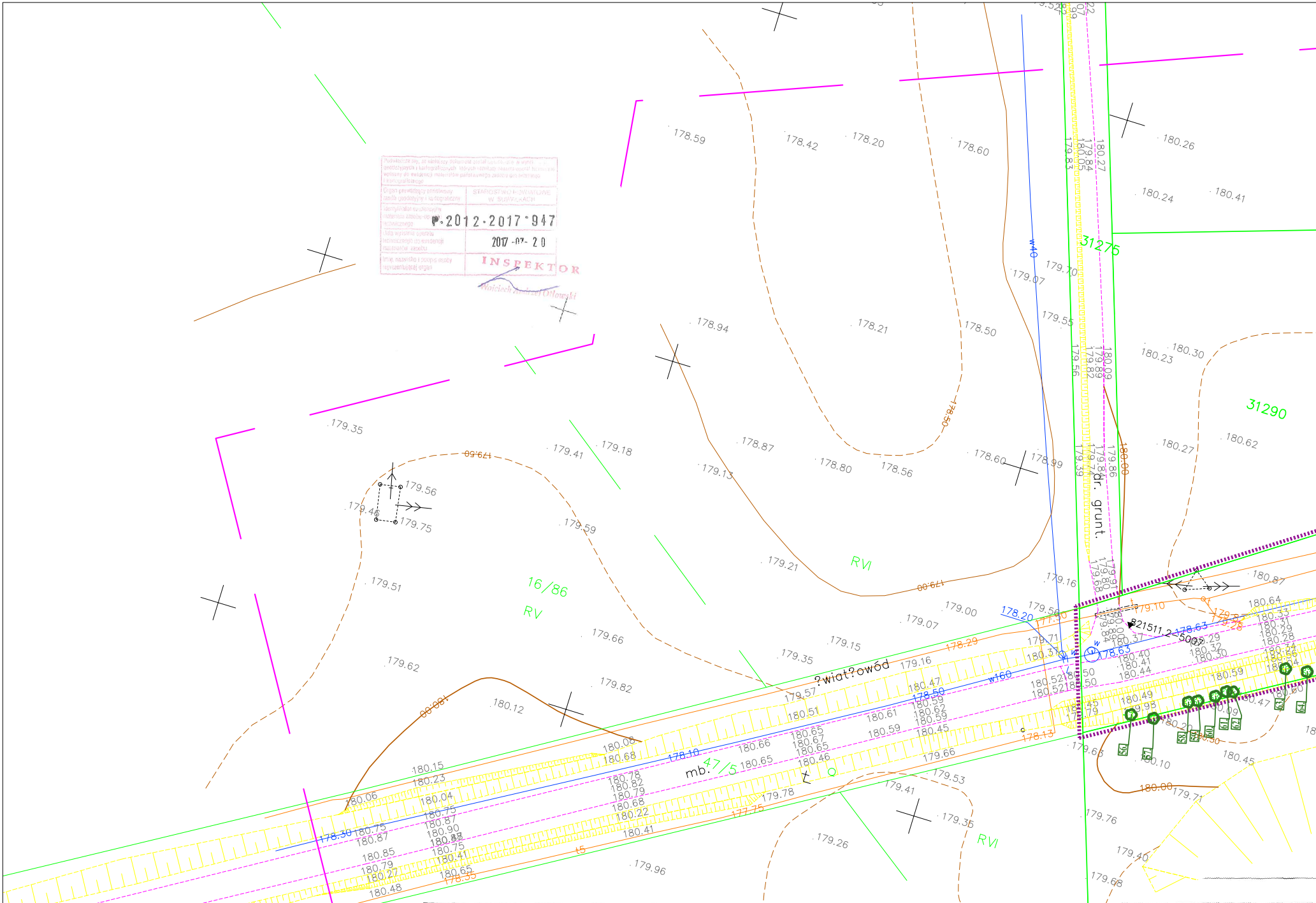
16/86
RV
RVI
RVI
RVI
47/5
mb.
?wiat?owód
dr. grunt.
31275
31290
w40
w160
t5
821511.2-5007
56
57
58
59
60
61
62
63
64
178.30
178.10
178.50
178.20
178.63
179.50
178.50
179.00
180.00
178.35
177.75
178.29
177.50
179.10
178.13

Poświadcza się, że niniejszy dokument został opracowany w wyniku prac geodezyjnych i kartograficznych, których rezultaty zawiera operat techniczny wpisany do ewidencji materiałów państwowego zasobu geodezyjnego i kartograficznego

Organ prowadzący państwowy zasób geodezyjny i kartograficzny	STAROSTWO POWIATOWE W SUWAŁKACH
Identyfikator ewidencyjny materiału zasobu-operatu technicznego	P.2012.2017.947
Data wpisania operatu technicznego do ewidencji materiałów zasobu	2017-07-20
Imię, nazwisko i podpis osoby reprezentującej organ	INSPEKTOR Wojciech Andrzej Orłowski

MAPA DO CELÓW PROJEKTOWYCH

Ark. I(3)

Miejscowość		Suwałki
Jednostka ewidencyjna	identyfikator	206301_1.201207_2
	nazwa	M.Suwałki,Gm.Suwałki
Obręb ewidencyjny	identyfikator	206301_1.07.0045
	nazwa	Obręb Nr 07 Zielone Kamedulskie
Nazwa układu współrzędnych	prostokątnych płaskich	2000/8
	wysokości	Kronsztadt 60
Oznaczenie granic obszaru, który był przedmiotem aktualizacji		— — —
Służebności gruntowe mające wpływ na zagospodarowanie gruntów zlokalizowanych w granicach projektowanej inwestycji *)		— — —

Skala mapy	1:500
Oznaczenie kancelaryjne zgłoszenia pracy geodezyjnej	GR.6642.1.404.2017
	GKN.6640.622.2017
Data opracowania mapy:	30/05-16/06/2017

Usługi Geodezyjno-Kartograficzne Mariusz Harmuszkiewicz

Usługi Geodezyjno-Kartograficzne
Mariusz Harmuszkiewicz
16-400 Suwałki, ul.Kościuszki 110p.5
tel./fax 87 563-03-12, 503-341-203
NIP 844-109-56-95 REG 790669300

Nazwa/imię i nazwisko wykonawcy i podpis osoby reprezentującej wykonawcę

GEODETA UPRAWNIONY
Mariusz Harmuszkiewicz
Świadectwo nr 16934
16-400 Suwałki, ul. Kościuszki 110p.5
tel./fax 87 563 03 12, 503 341 203

Imię i nazwisko, nr uprawnień i podpis geodety uprawnionego, który opracował mapę

Wykonanie niniejszej mapy nie było poprzedzone ustaleniami dotyczącymi ewentualnych służebności gruntowych obciążających grunty położone w granicach projektowanej inwestycji budowlanej

*) Należy podać skrócony opis służebności gruntowej wraz ze sposobem jej oznaczenia na mapie, a w przypadku, kiedy nie wykonano ustalenia obciążenia służebnościami - zamieścić stosowną informację.

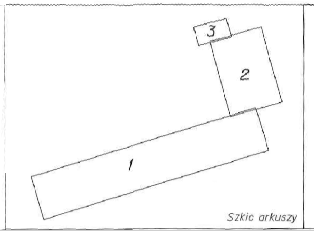

Szkic arkuszy

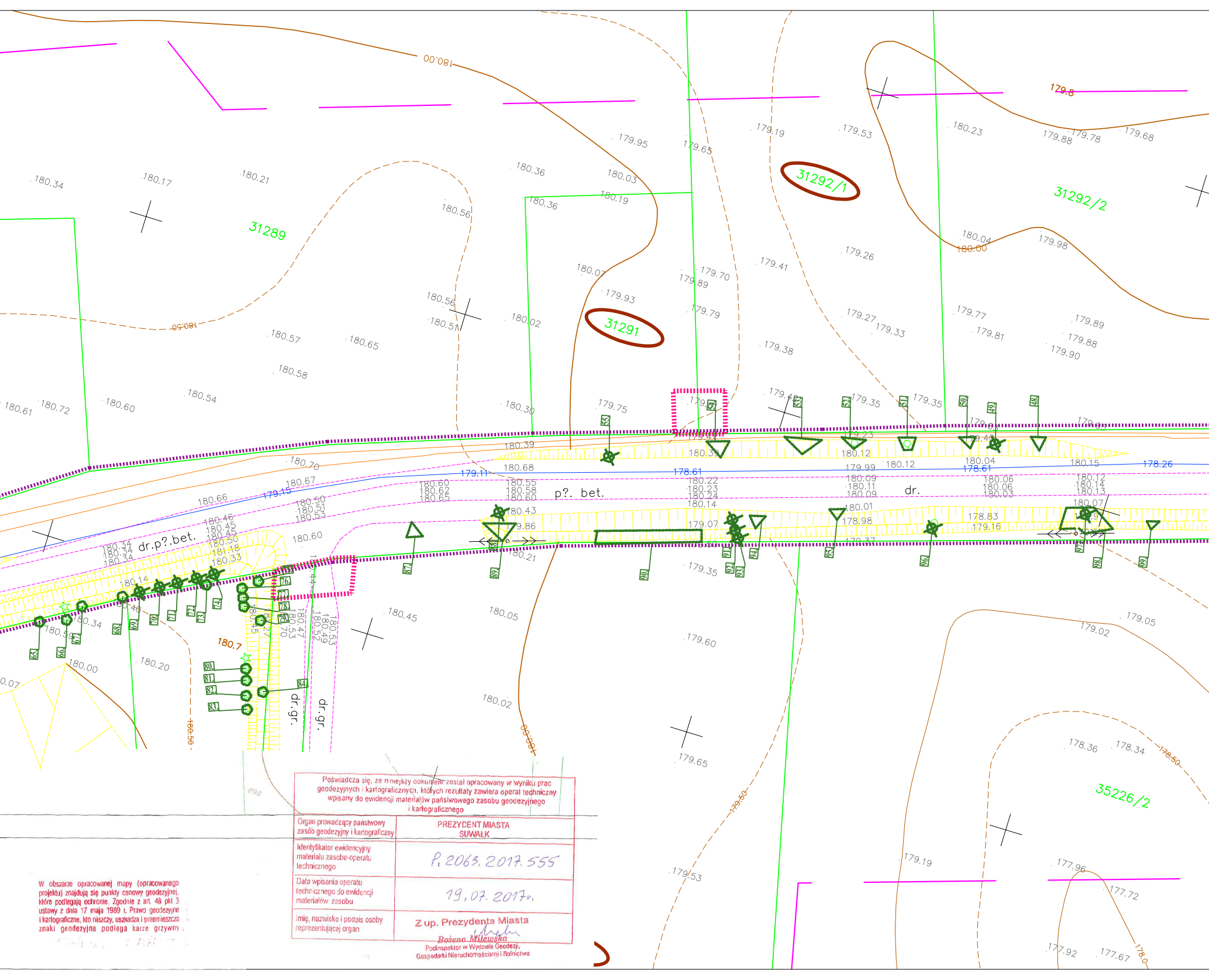
31289
31291
31292/1
31292/2
35226/2
dr.p?.bet.
p?. bet.
dr.
dr.gr.
dr.gr.
180.00
180.50
179.50
178.50
178.0
179.8
180.7
179.15
179.11
178.61
178.61
178.26
65
66
67
68
69
70
71
72
73
74
75
76
77
78
79
80
81
82
83
84
87
88
89
90
91
92
93
94
95
96
97
98
99
48
49
50
51
52
53
54
55

Poświadcza się, że niniejszy dokument został opracowany w wyniku prac geodezyjnych i kartograficznych, których rezultaty zawiera operat techniczny wpisany do ewidencji materiałów państwowego zasobu geodezyjnego i kartograficznego

Organ prowadzący państwowy zasób geodezyjny i kartograficzny	PREZYDENT MIASTA SUWAŁK
Identyfikator ewidencyjny materiału zasobu-operatu technicznego	P.2063.2017.555
Data wpisania operatu technicznego do ewidencji materiałów zasobu	19.07.2017r.
Imię, nazwisko i podpis osoby reprezentującej organ	Z up. Prezydenta Miasta Bożena Milewska Podinspektor w Wydziale Geodezji, Gospodarki Nieruchomościami i Rolnictwa

W obszarze opracowanej mapy (opracowanego projektu) znajdują się punkty osnowy geodezyjnej, które podlegają ochronie. Zgodnie z art. 48 pkt 3 ustawy z dnia 17 maja 1989 r. Prawo geodezyjne i kartograficzne, kto niszczy, uszkadza i przemieszcza znaki geodezyjne podlega karze grzywny

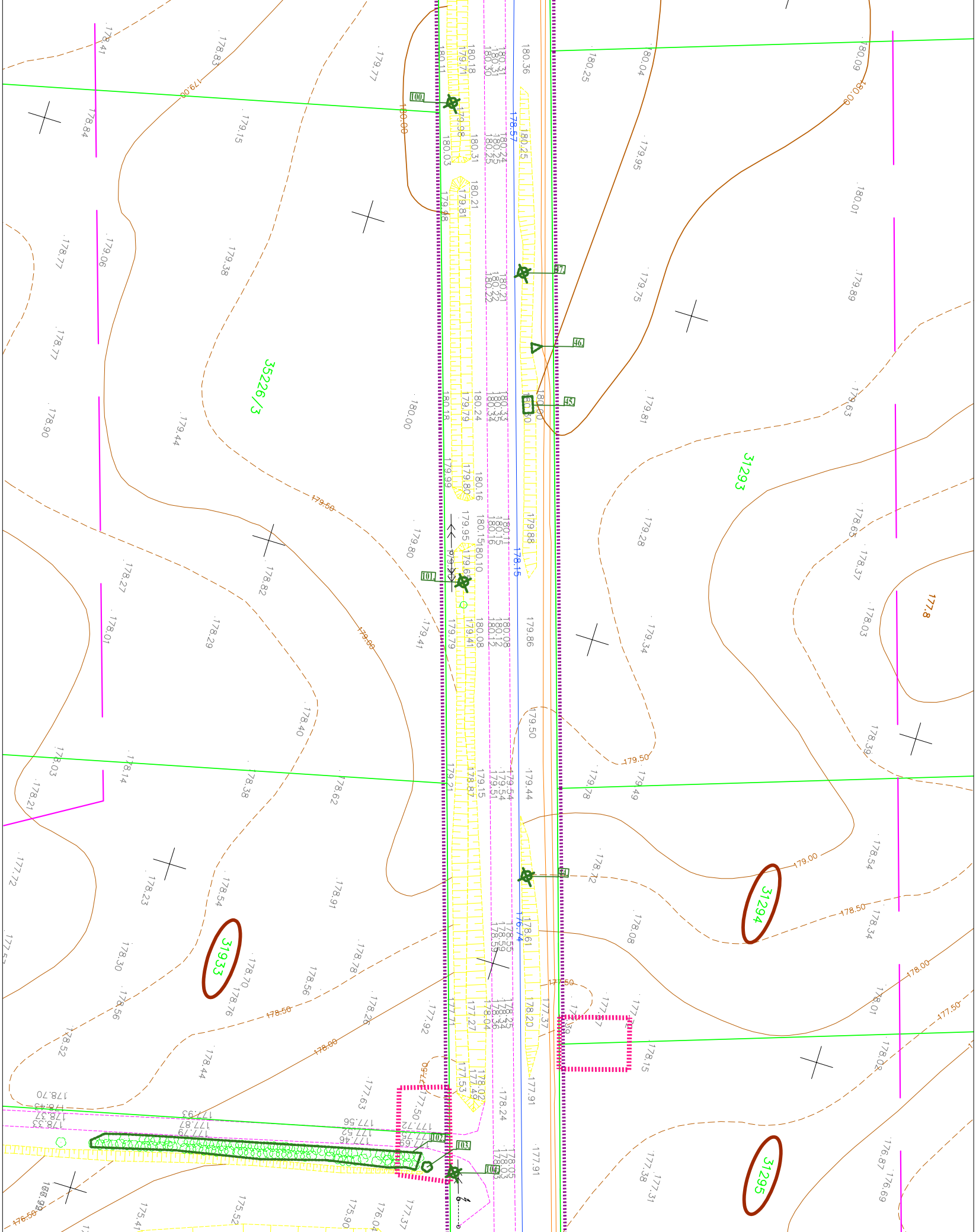
35226/3
31293
31294
31933
31295
179.00
179.50
180.00
178.50
178.00
177.50
176.50
177.8
100
101
102
103
104
37
46
45
178.57
178.15
176.74
180.36
180.25
180.18
179.71
180.30
180.31
180.11
179.98
180.03
180.24
180.25
180.21
179.81
179.88
180.16
179.80
179.99
179.79
180.10
180.15
179.95
179.41
180.08
179.86
179.50
179.44
179.15
178.87
179.21
179.54
179.51
178.61
178.55
178.59
178.20
177.37
177.71
177.27
178.04
178.25
178.34
178.36
177.53
177.49
178.02
177.91
178.24
178.05
178.03
178.41
178.83
179.77
178.84
179.15
178.77
179.06
179.38
178.90
179.44
178.27
178.82
178.29
178.01
178.40
178.03
178.14
178.38
178.62
178.21
177.72
178.23
178.54
178.91
178.30
178.70
178.76
178.56
178.26
177.92
178.52
178.44
177.63
177.50
180.00
179.80
179.41
180.25
180.04
180.09
179.95
180.01
179.75
179.89
179.81
179.63
179.28
178.65
178.37
179.34
178.03
178.39
179.78
179.49
178.72
178.54
178.08
178.34
178.01
178.02
178.15
177.38
177.31
176.87
176.69
175.41
175.52
175.90
176.04
177.37
178.70
178.37
178.33
177.93
177.87
177.79
177.56
177.46
177.72

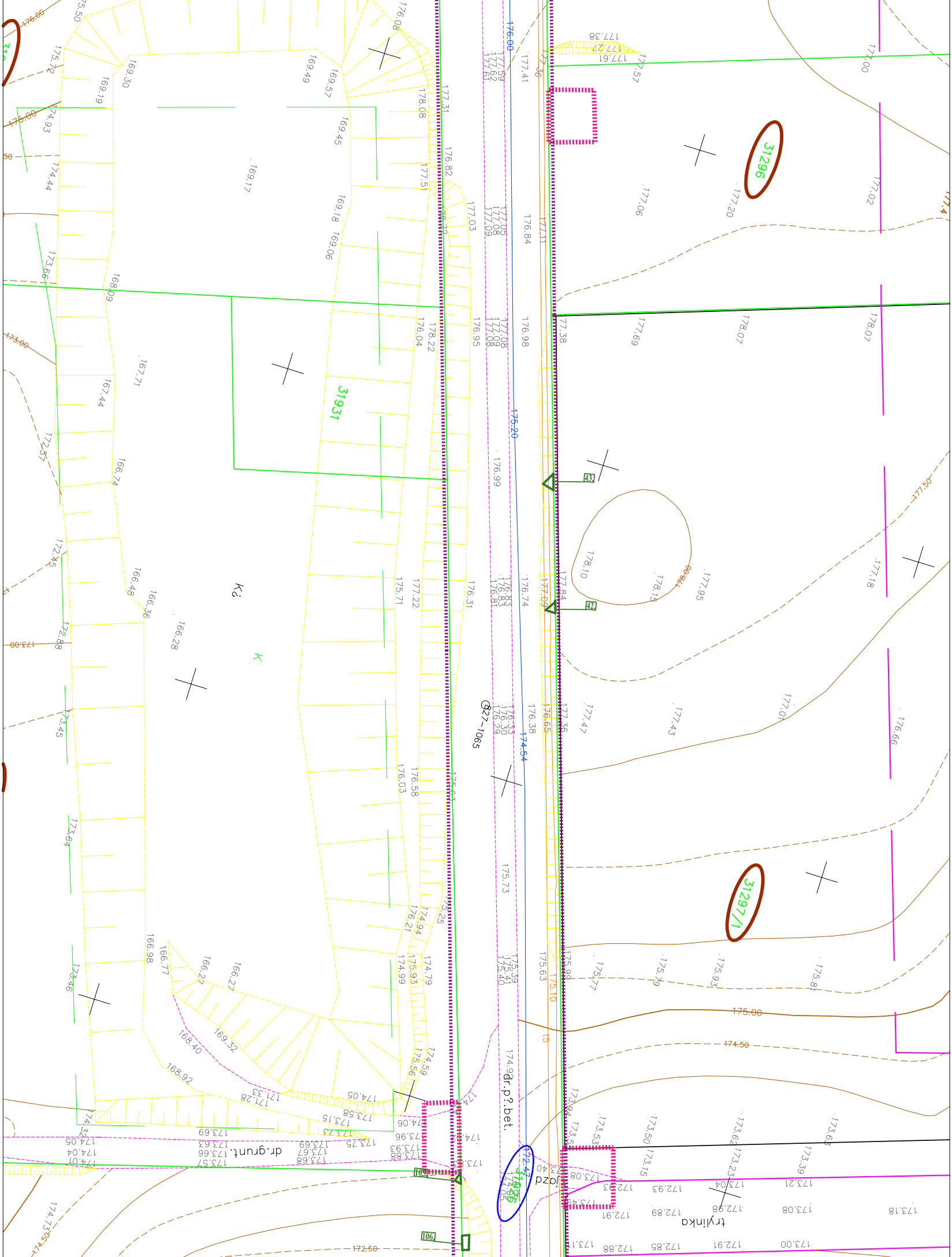

31296
31931
31297/1
827-1065
Kč
K
43
42
105
106
dr.p?.bet.
dr.grunt.
jazd
trylinka
176.00
175.00
173.00
177.50
178.00
175.00
174.50
172.50
175.10
175.20
174.54
169.30
169.19
169.49
169.57
169.45
169.17
169.18
169.06
168.09
167.71
167.44
166.74
166.48
166.36
166.28
166.98
166.77
166.27
168.40
169.32
168.92
178.08
177.31
176.82
177.51
177.03
176.84
176.98
176.95
176.04
178.22
176.99
177.38
177.69
178.07
177.06
177.20
177.02
177.00
177.41
177.57
178.10
178.15
177.95
177.18
176.74
176.31
177.22
175.71
177.47
177.43
177.07
176.66
176.38
176.65
176.03
176.58
175.73
175.25
176.21
174.94
174.99
175.93
174.79
175.63
175.77
175.79
175.93
175.81
174.05
174.04
174.01
173.69
173.66
173.63
173.57
173.53
173.50
173.15
173.23
173.39
173.62
173.63
173.21
173.08
173.18
172.93
172.91
172.89
172.98
172.88
172.85
172.91
173.00
174.93
174.44
173.66
172.57
172.45
172.88
173.45
173.64
173.46
174.73

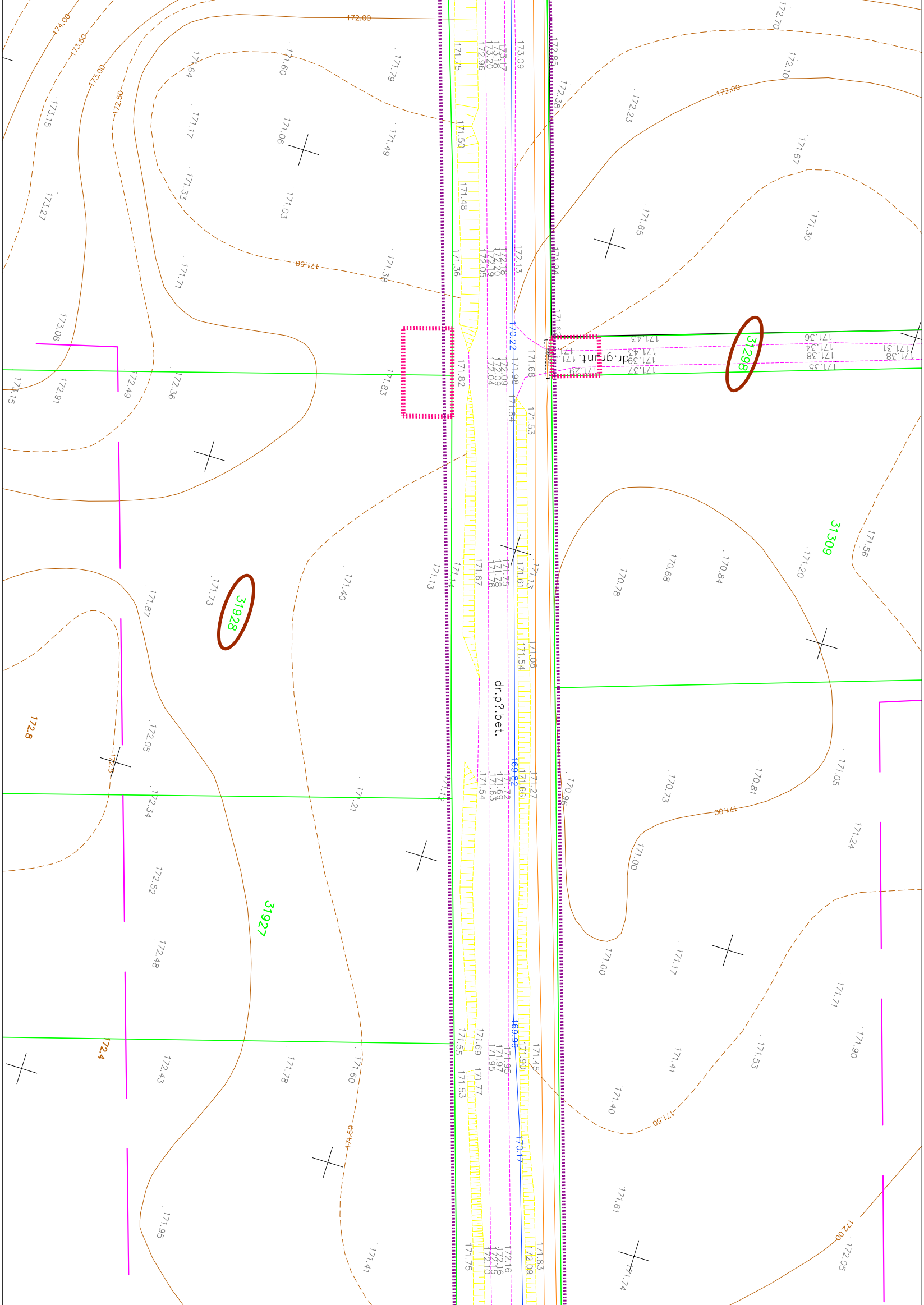
31928
31298
31309
31927
dr.p?.bet.
dr.grunt.
172.00
174.00
173.50
173.00
172.50
171.50
171.00
172.8
172.4
170.22
169.82
169.99
170.17

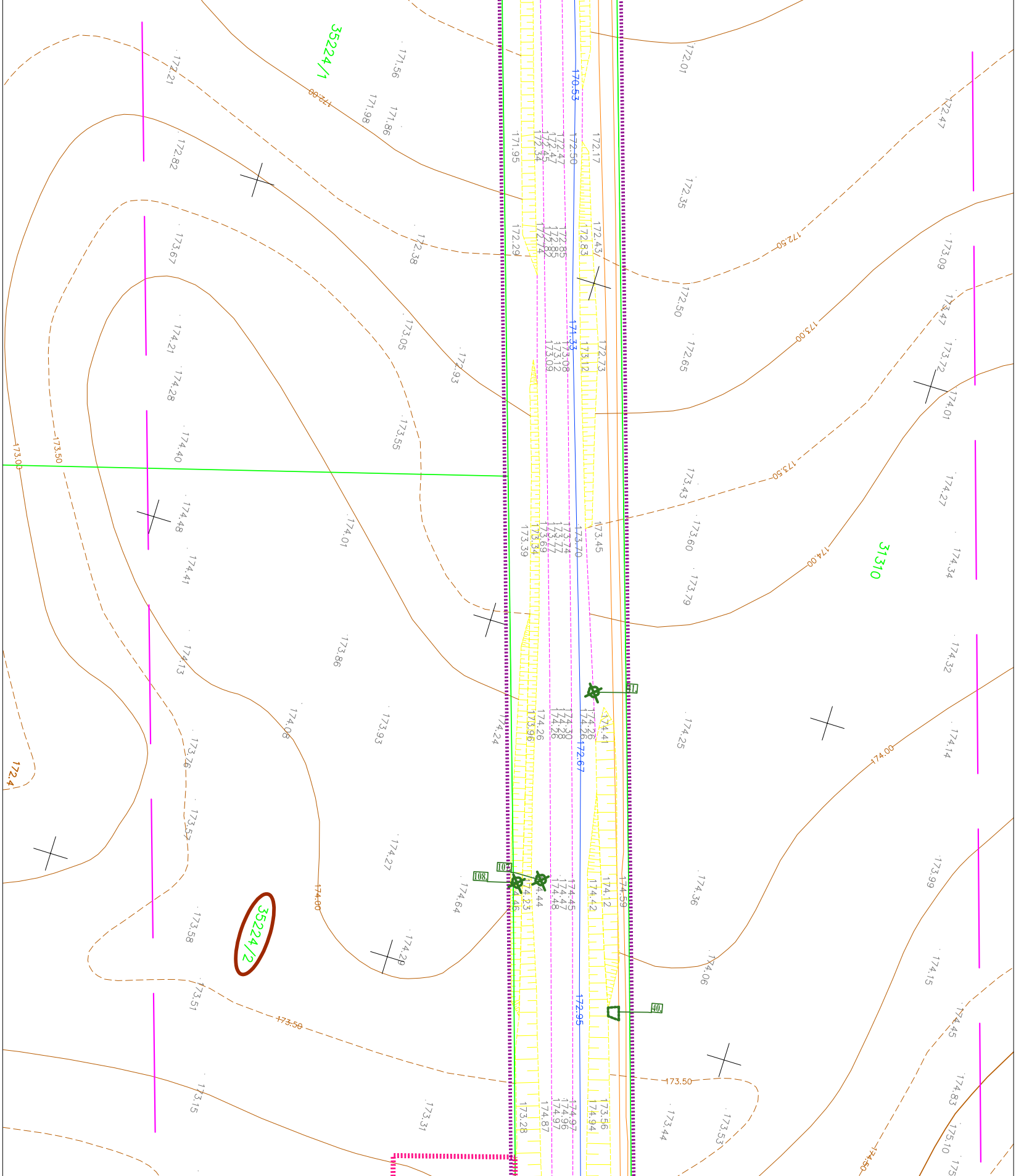
35224/1
35224/2
31310
172.00
172.50
173.00
173.50
174.00
174.50
173.00
173.50
174.00
173.50
172.4
170.53
171.33
172.67
172.95
172.21
172.82
173.67
174.21
174.28
174.40
174.48
174.41
174.13
173.76
173.57
173.58
173.51
173.15
171.56
171.98
171.86
172.38
173.05
172.93
173.55
174.01
173.86
174.08
173.93
174.27
174.64
174.29
173.31
171.95
172.29
173.39
174.24
173.28
172.01
172.35
172.50
172.65
173.43
173.60
173.79
174.25
174.36
174.06
173.44
173.53
172.47
173.09
173.47
173.72
174.01
174.27
174.34
174.32
174.14
173.99
174.15
174.45
174.83
175.10
172.17
172.43
172.73
173.45
174.41
174.59
173.56
174.94
108
107
61
40

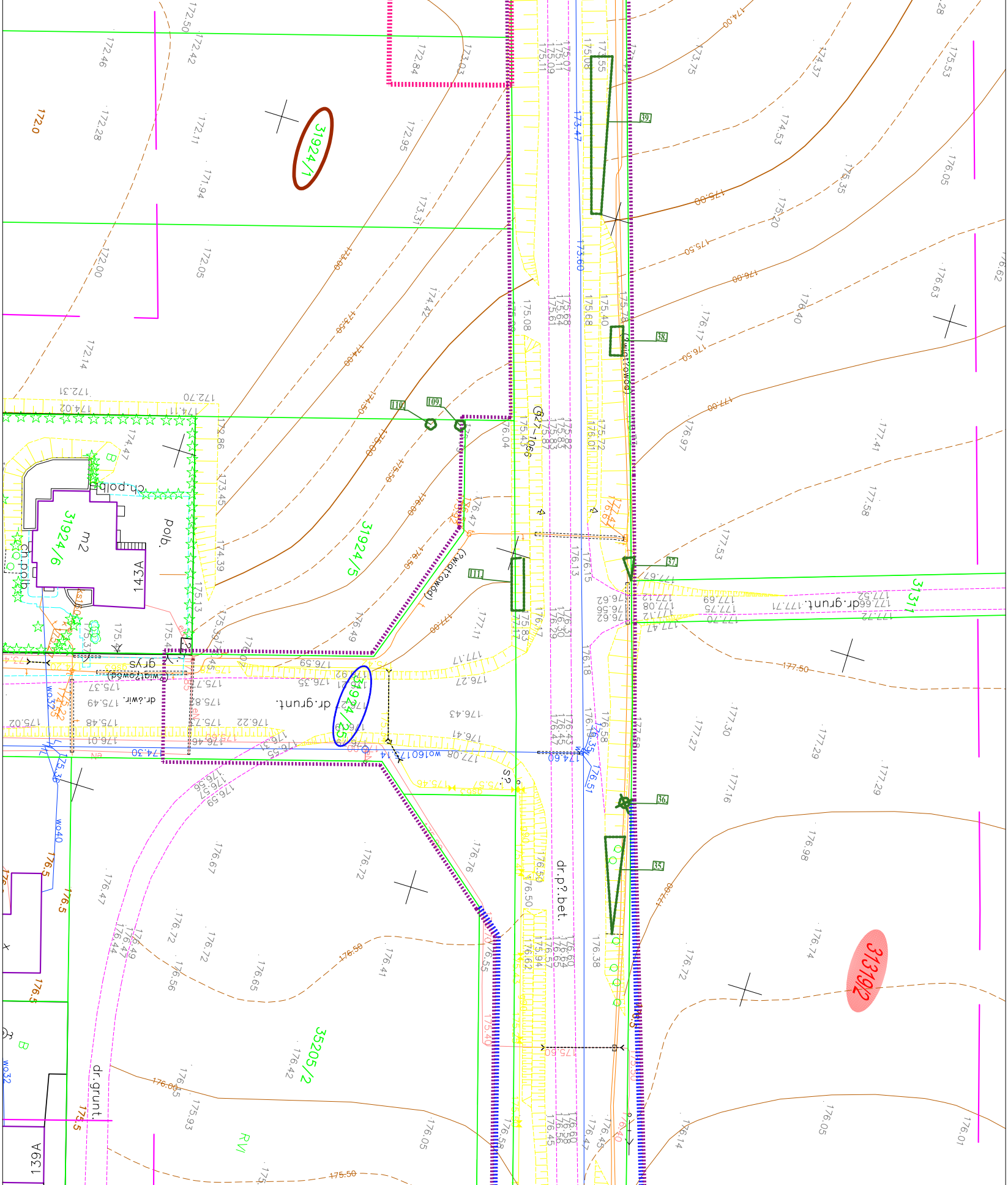

31924/1
31924/6
31924/5
31924/25
35205/2
31311
31319/2
143A
139A
m2
polb.
ch.polb.
grys
dr.grunt.
dr.p?.bet.
dr.żwir.
39
38
37
36
35
109
110
111
172.0
173.00
173.50
174.00
174.50
175.00
175.50
176.00
176.50
177.00
177.50
176.5
175.5
wo32
wo40
wo160
RVI
B

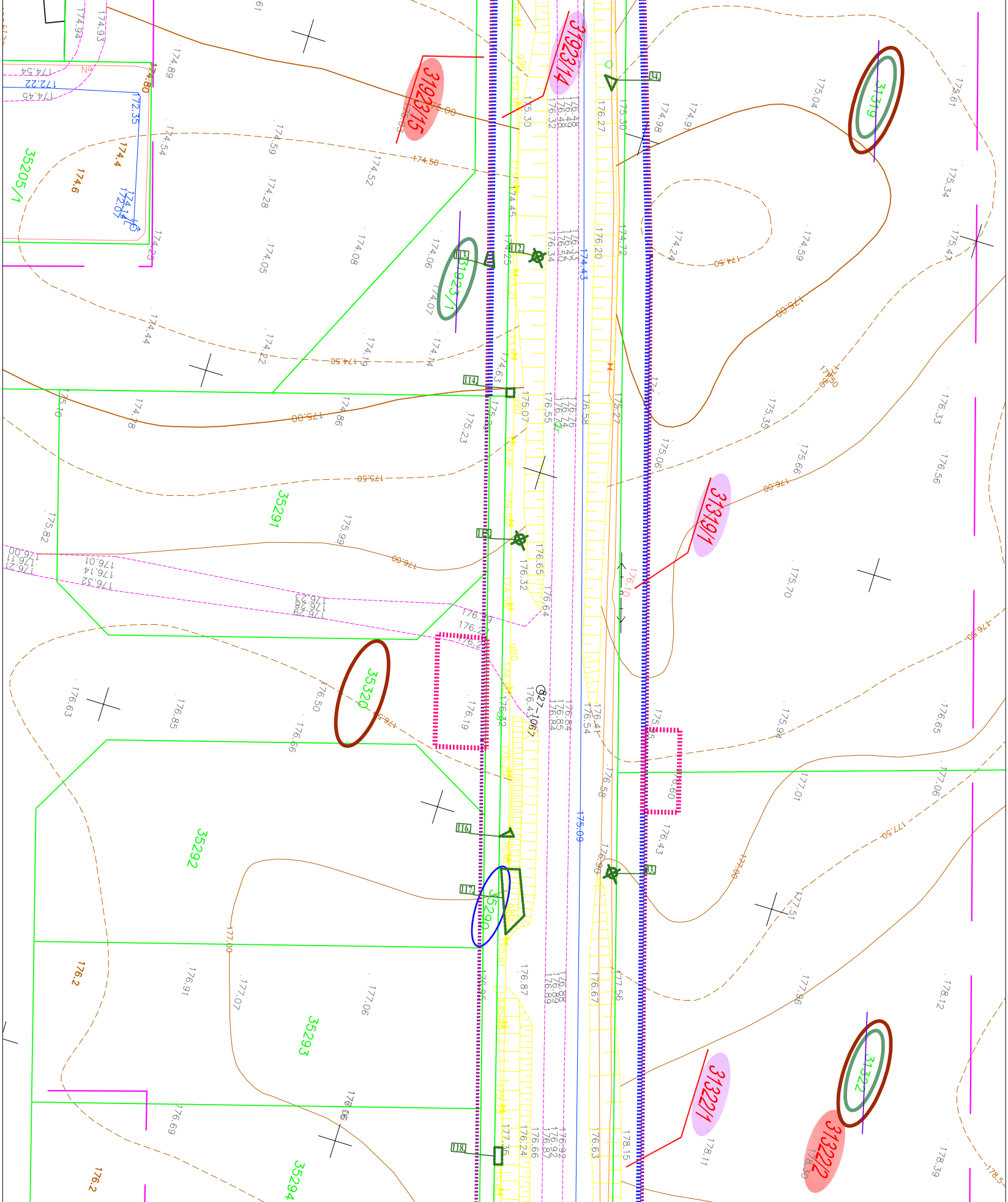
31923/15
31923/14
31923/1
31319
31319/1
31322/1
31322/2
31322
35205/1
35291
35320
35292
35290
35293
35294
34.
33.
112.
113.
114.
115.
116.
117.
118.
627-1067
174.4
174.6
176.2
174.50
175.00
175.50
176.00
176.50
177.00
177.50
174.94
174.93
174.89
174.54
174.59
174.52
174.28
174.08
174.05
174.06
174.07
174.25
174.22
174.19
174.14
174.44
174.63
174.78
174.86
174.98
174.97
174.24
174.59
174.43
174.72
172.35
172.22
172.07
174.14
174.45
175.04
175.61
175.34
175.41
175.10
175.23
175.07
175.06
175.27
175.30
175.35
175.66
175.70
175.82
175.99
175.94
176.01
176.14
176.32
176.20
176.27
176.33
176.56
176.55
176.58
176.63
176.65
176.64
176.85
176.66
176.50
176.19
176.43
176.54
176.41
176.58
176.87
176.88
176.89
176.91
176.69
176.67
176.66
176.24
176.92
176.63
177.01
177.06
177.07
177.51
177.56
177.96
177.36
178.12
178.15
178.11
178.30
178.39
175.09
176.10

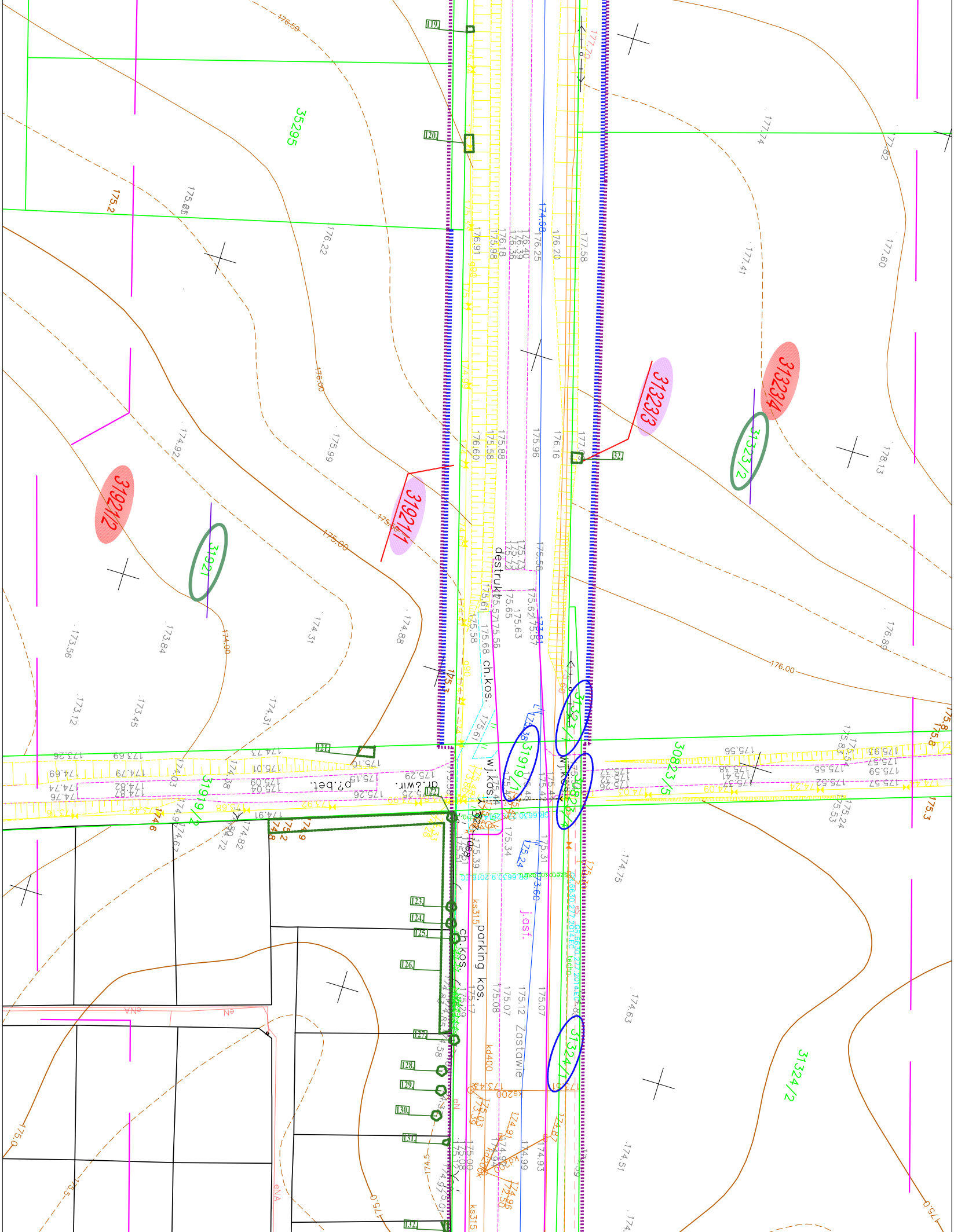
35295
31921
31921/1
31921/2
31919/2
31919/1
31323/3
31323/4
31323/2
31323/1
30823/5
30823/4
31324/1
31324/2
119.
120.
121.
122.
123.
124.
125.
126.
127.
128.
129.
130.
131.
132.
destrukt
ch.kos.
wj.kos.
dr.&wjr.
p?.bet.
parking kos.
Zastawie
j.asf.
kd400
kd200
ks315
ks200
eN
eNA
176.50
176.00
175.00
174.00
175.2
175.5
175.0
176.22
175.05
174.92
175.99
174.31
174.88
173.56
173.84
173.12
173.45
176.91
175.98
176.18
176.40
176.39
176.36
176.25
174.68
176.20
177.58
177.41
177.74
177.82
177.60
178.13
176.89
176.60
175.58
175.88
175.96
176.16
175.61
175.57
175.56
175.68
175.65
175.63
175.62
175.57
175.58
174.75
174.63
174.51
175.08
175.07
175.12
175.07
174.99
174.93
173.26
173.69
174.73
175.10
175.01
174.69
174.79
174.74
174.76
174.82
174.87
175.09
175.04
175.19
175.26
175.29
175.25
175.56
175.93
175.57
175.59
175.55
175.52
175.41
175.38
175.37
174.91
174.82
174.72
174.67
175.34
175.31

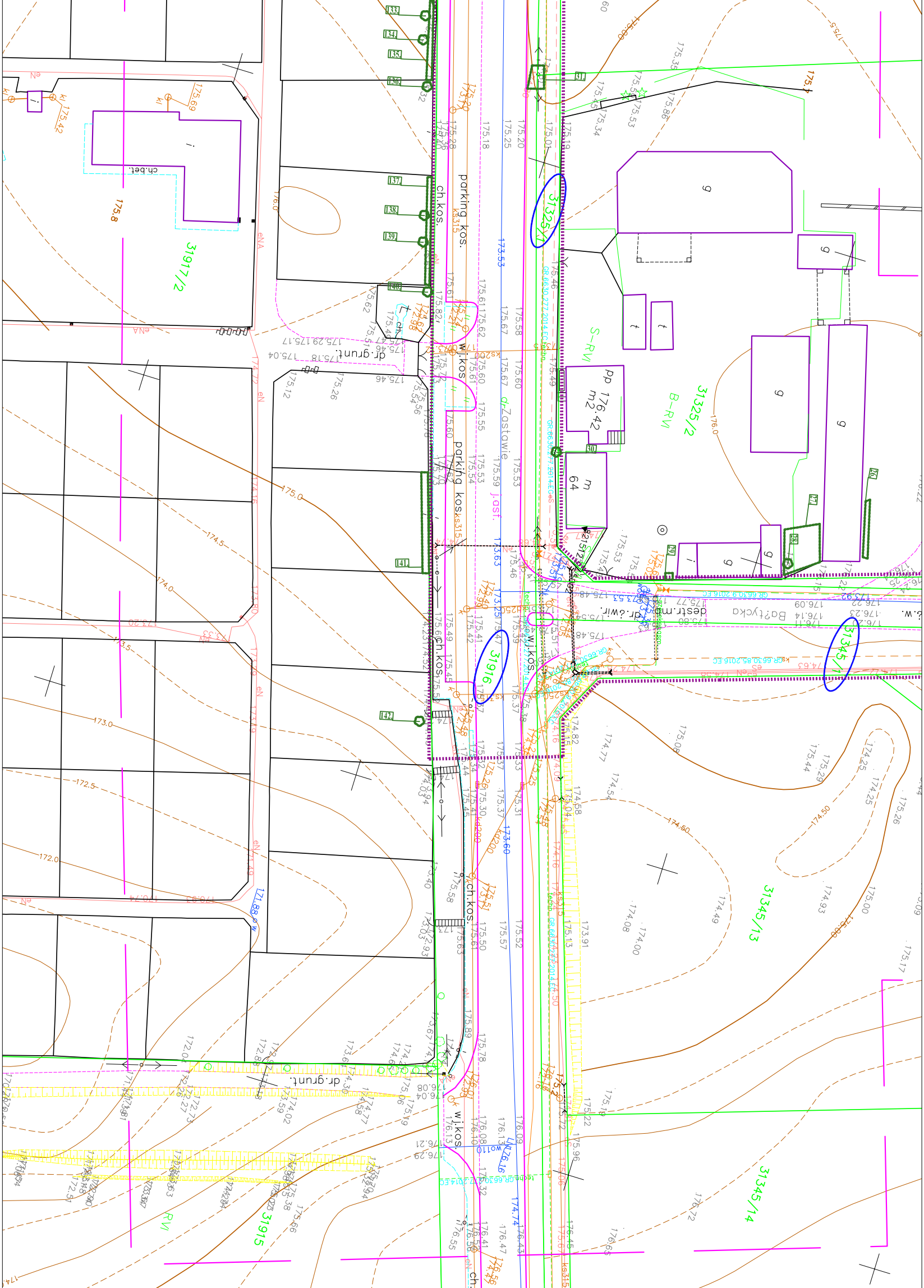
31917/2
31325/1
31325/2
31916
31345/1
31345/13
31345/14
31915
S-RVI
B-RVI
RVI
parking kos.
ch.kos.
w.kos.
dr.grunt.
dr.Zastawie
j.ast.
destr.m.
dr.żwir.
Ba?tycka
pp 176.42 m2
m 64
ch.bet.
g
t
i
175.0
174.5
174.0
173.5
173.0
172.5
172.0
175.8
176.0
174.50
175.00
133
134
135
136
137
138
139
140
141
142
30
31

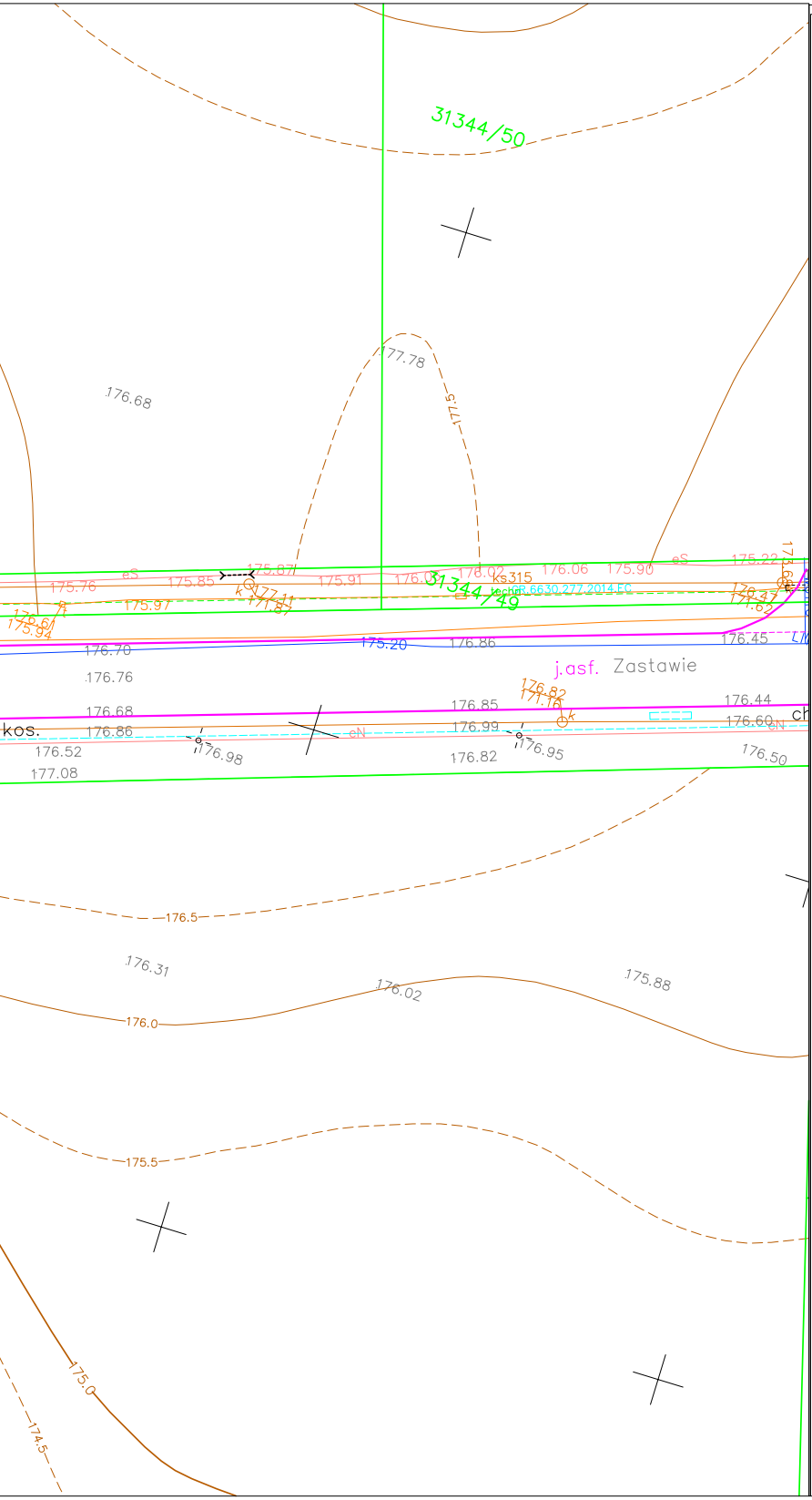
31344/50
31344/49
177.78
177.5
176.68
175.76
175.85
175.87
175.91
176.02
176.06
175.90
175.22
175.97
ks315
j.asf.
Zastawie
175.20
176.86
176.45
176.70
176.76
176.68
176.86
176.85
176.99
176.82
176.44
176.60
176.50
176.52
177.08
176.98
176.95
kos.
eS
eN
176.5
176.31
176.02
175.88
176.0
175.5
175.0
174.5

LEGENDA :

- drzewa do pozostawienia
- drzewa do wycinki
- projektowana granica pasa drogowego
- czasowe zajęcie terenu
- wykup gruntu
- 31334/10 - działki do podziału pod pas drogowy
- 31336/2 - działki pasa drogowego
- 31334/10 - działki do czasowego zajęcia
- 31334/15 - numery działek po podziale nie włączone do pasa drogowego
- 31334/14 - numery działek po podziale włączone do pasa drogowego

ISTNIEJĄCE:

- linia rozgraniczająca ulicy (granice działek)
- sieć C.O
- wodociąg
- kanalizacja deszczowa/ kanalizacja sanitarna
- sieć CO
- słupy oświetleniowe
- kabel energetyczny / oświetleniowy
- kanalizacja teletechniczna
- wodociąg do likwidacji
- kanalizacja deszczowa/ kanalizacja sanitarna do likwidacji
- kabel energetyczny / oświetleniowy do likwidacji

Drogowskaz s.c.

M. Gwiazdowski, A. Sosnowski, M. Grzybowska
ul. Elewatorska 13/22, 15-620 Białystok
tel. (085) 652 06 80, e-mail: drogowskaz-sc@o2.pl

Stadium : **P.W.**	Nazwa rysunku: Plan wycinki drzew	Rysunek nr : 6.1
Skala : 1:500	Obiekt: Rozbudowa ulic: Zastawie, Targowej, Bazarowej oraz Bałtyckiej w Suwałkach wraz z budową i przebudową infrastruktury technicznej	Data : 21.08.2017

BRANŻA DROGOWA

Projektant:		Sprawdzający:	
Imię i nazwisko nr upr.:	Podpis:	Imię i nazwisko nr upr.:	Podpis:
mgr inż. Wojciech Grzybowski PDL/0065/POOD/05		mgr inż. Adam Sosnowski BI 45/02	