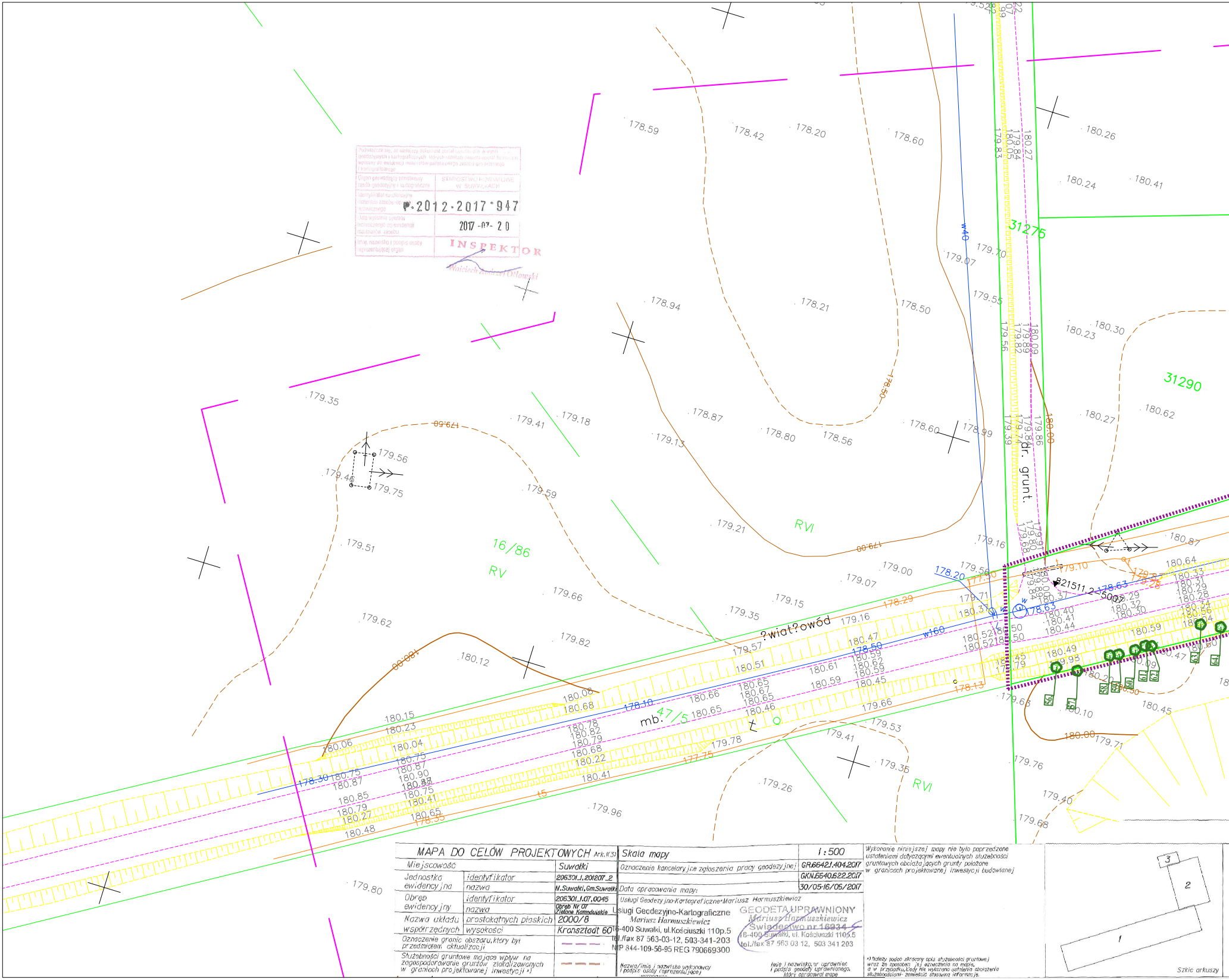
16/86
RV
RVI
RVI
RVI
31275
31290
mb. 47/5
dr. grunt.
?wiat?owód
w40
w160
21511.2-5007
179.50
178.50
179.00
180.00
180.00
178.59
178.42
178.20
178.60
180.26
180.24
180.41
179.70
179.07
178.94
178.21
179.55
178.50
180.23
180.30
180.27
180.62
179.35
179.41
179.18
178.87
178.80
178.56
178.60
178.99
179.56
179.46
179.75
179.59
179.13
179.21
179.16
179.51
179.66
179.07
179.00
179.15
179.35
179.62
179.82
180.12
180.87
180.64
179.96
179.26
179.41
179.53
179.35
179.66
179.76
179.40
179.68
179.71
180.45
180.10
179.80
178.30
178.10
178.50
178.20
178.63
178.29
178.35
178.13
177.75
179.10
56
57
58
59
60
61
62
63
64
1
2
3
Szkic arkuszy

MAPA DO CELÓW PROJEKTOWYCH Ark.1(3)

Miejscowość		Suwałki
Jednostka ewidencyjna	identyfikator	206301_1.201207_2
	nazwa	M.Suwałki,Gm.Suwałki
Obręb ewidencyjny	identyfikator	206301_1.07,0045
	nazwa	Obręb Nr 07 Zielone Kamedulskie
Nazwa układu współrzędnych	prostokątnych płaskich	2000/8
	wysokości	Kronsztadt 60
Oznaczenie granic obszaru, który był przedmiotem aktualizacji		▬ ▬ ▬
Służebności gruntowe mające wpływ na zagospodarowanie gruntów zlokalizowanych w granicach projektowanej inwestycji *)		▬ ▬ ▬

Skala mapy	1:500
Oznaczenie kancelaryjne zgłoszenia pracy geodezyjnej	GR.6642.1.404.2017
	GKN.6640.622.2017
Data opracowania mapy:	30/05-16/06/2017

Usługi Geodezyjno-Kartograficzne*Mariusz Harmuszkiewicz

Usługi Geodezyjno-Kartograficzne
Mariusz Harmuszkiewicz
16-400 Suwałki, ul.Kościuszki 110p.5
tel./fax 87 563-03-12, 503-341-203
NIP 844-109-56-95 REG 790669300

Nazwa/imię i nazwisko wykonawcy i podpis osoby reprezentującej wykonawcę

GEODETA UPRAWNIONY
Mariusz Harmuszkiewicz
Świadectwo nr 16934
16-400 Suwałki, ul. Kościuszki 110p.5
tel./fax 87 563 03 12, 503 341 203

Imię i nazwisko, nr uprawnień i podpis geodety uprawnionego, który opracował mapę

Wykonanie niniejszej mapy nie było poprzedzone ustaleniami dotyczącymi ewentualnych służebności gruntowych obciążających grunty położone w granicach projektowanej inwestycji budowlanej

*) Należy podać skrócony opis służebności gruntowej wraz ze sposobem jej oznaczenia na mapie, a w przypadku, kiedy nie wykonano ustalenia obciążenia służebnościami - zamieścić stosowną informację.

Poświadcza się, że niniejszy dokument został opracowany w wyniku prac geodezyjnych i kartograficznych, których rezultaty zawiera operat techniczny wpisany do ewidencji materiałów państwowego zasobu geodezyjnego i kartograficznego	
Organ prowadzący państwowy zasób geodezyjny i kartograficzny	STAROSTWO POWIATOWE W SUWAŁKACH
Identyfikator ewidencyjny materiału zasobu-operatu technicznego	P.2012.2017.947
Data wpisania operatu technicznego do ewidencji materiałów zasobu	2017-07-20
Imię, nazwisko i podpis osoby reprezentującej organ	INSPEKTOR Wojciech Andrzej Orłowski

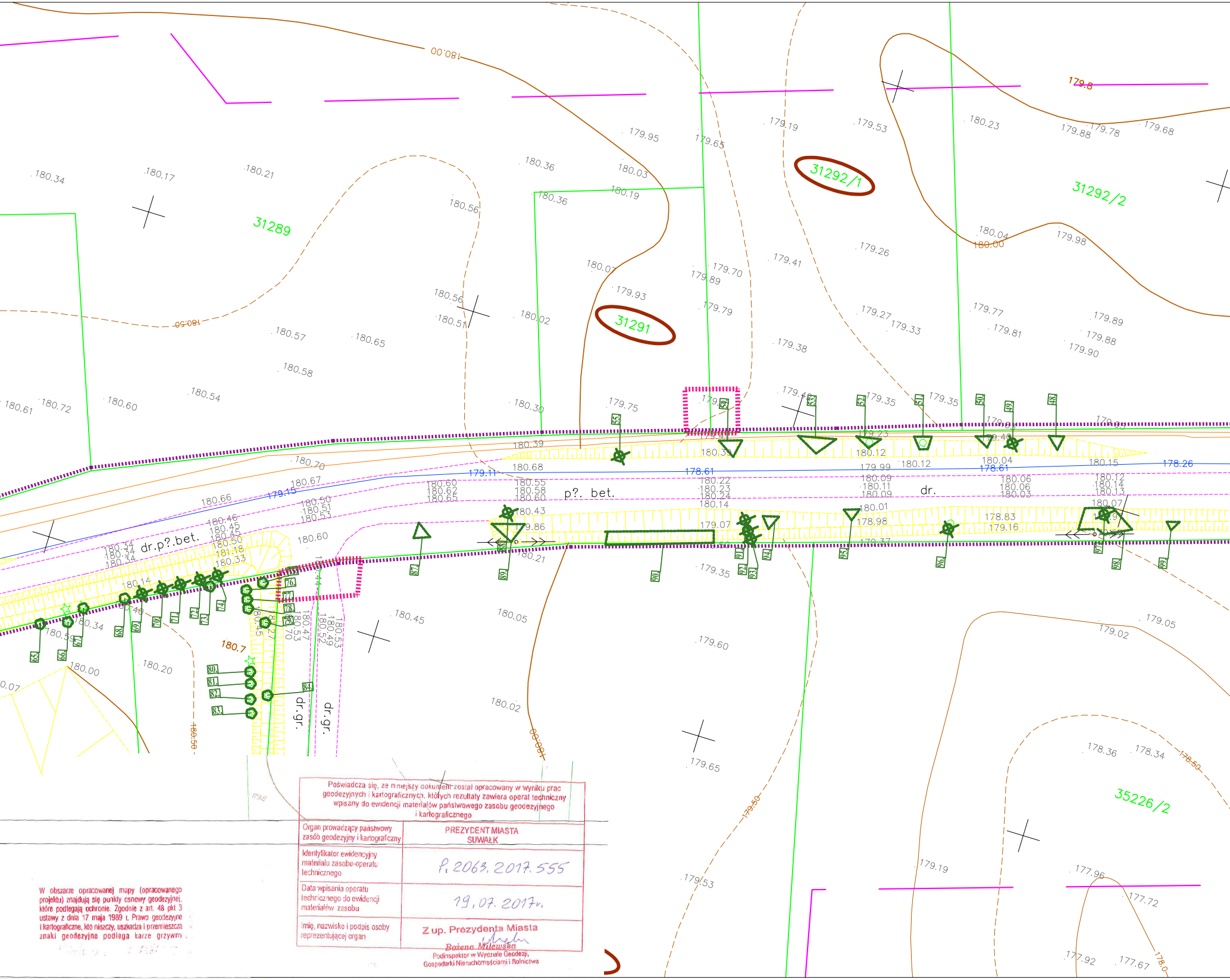
31289
31291
31292/1
31292/2
35226/2
dr.p?.bet.
p?. bet.
dr.
dr.gr.
dr.gr.
180.00
180.50
180.7
179.50
178.50
178.0
179.8
179.15
179.11
178.61
178.26

W obszarze opracowanej mapy (opracowanego projektu) znajdują się punkty osnowy geodezyjnej, które podlegają ochronie. Zgodnie z art. 48 pkt 3 ustawy z dnia 17 maja 1989 r. Prawo geodezyjne i kartograficzne, kto niszczy, uszkadza i przemieszcza znaki geodezyjne podlega karze grzywny

Poświadcza się, że niniejszy dokument został opracowany w wyniku prac geodezyjnych i kartograficznych, których rezultaty zawiera operat techniczny wpisany do ewidencji materiałów państwowego zasobu geodezyjnego i kartograficznego

Organ prowadzący państwowy zasób geodezyjny i kartograficzny	PREZYDENT MIASTA SUWAŁK
Identyfikator ewidencyjny materiału zasobu-operatu technicznego	P.2063.2017.555
Data wpisania operatu technicznego do ewidencji materiałów zasobu	19.07.2017r.
Imię, nazwisko i podpis osoby reprezentującej organ	Z up. Prezydenta Miasta Bożena Milewska Podinspektor w Wydziale Geodezji, Gospodarki Nieruchomościami i Rolnictwa

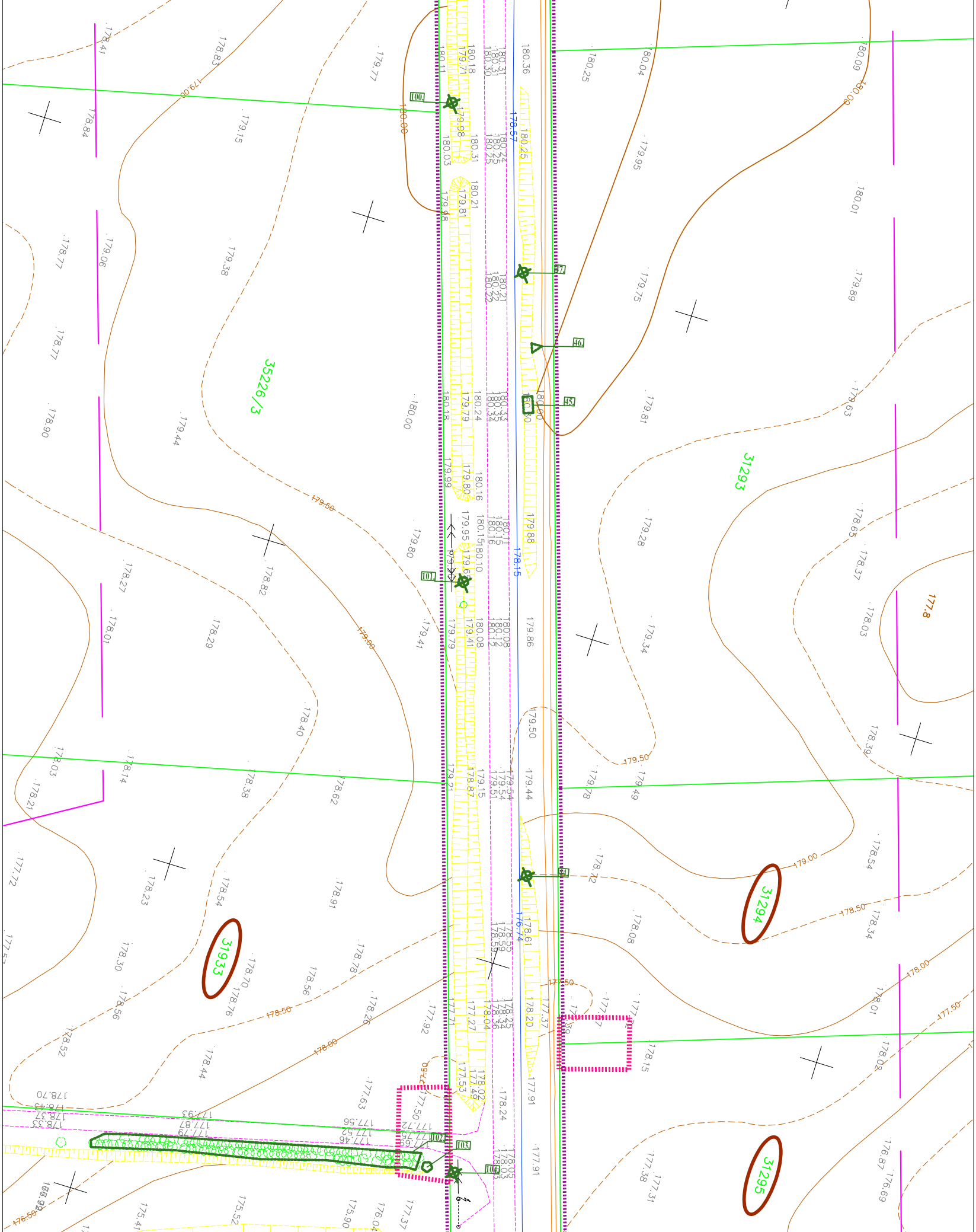
35226/3
31293
31294
31933
31295
179.00
179.50
180.00
178.50
178.00
177.50
177.8
176.50
100
101
102
103
104
37
46
45
41
178.57
178.15
176.74
178.41
178.83
179.77
178.84
179.15
178.77
179.06
179.38
178.77
178.90
179.44
178.27
178.82
178.01
178.29
178.40
178.03
178.14
178.38
178.62
178.21
177.72
178.23
178.54
178.91
178.30
178.70
178.76
178.78
178.56
178.26
178.52
178.44
177.63
177.92
180.00
179.80
179.41
180.36
180.25
180.04
180.09
179.95
180.01
179.75
179.89
179.81
179.63
179.28
178.65
178.37
179.34
178.03
179.86
179.50
179.44
179.78
179.49
178.39
178.72
178.54
178.08
178.34
178.01
178.02
178.15
177.91
178.24
177.38
177.31
176.87
176.69
175.41
175.52
175.90
176.04
177.37
177.53
177.49
178.02
178.20
177.37
177.27
178.04
178.25
178.34
178.36
178.61
178.55
178.59
178.59
179.15
178.87
179.54
179.54
179.51
179.21
179.79
179.41
180.08
180.08
180.12
180.12
180.15
180.10
179.95
179.61
180.16
180.15
180.16
180.11
179.99
179.80
179.88
180.18
179.79
180.24
180.34
180.35
180.33
180.00
180.21
180.22
180.22
180.21
180.03
180.31
180.24
180.25
180.25
179.98
179.81
179.98
180.18
179.71
180.30
180.31
180.31
180.11
178.70
178.42
178.37
178.33
177.93
177.87
177.79
177.56
177.52
177.46
177.72
177.50
177.69
178.05
178.03

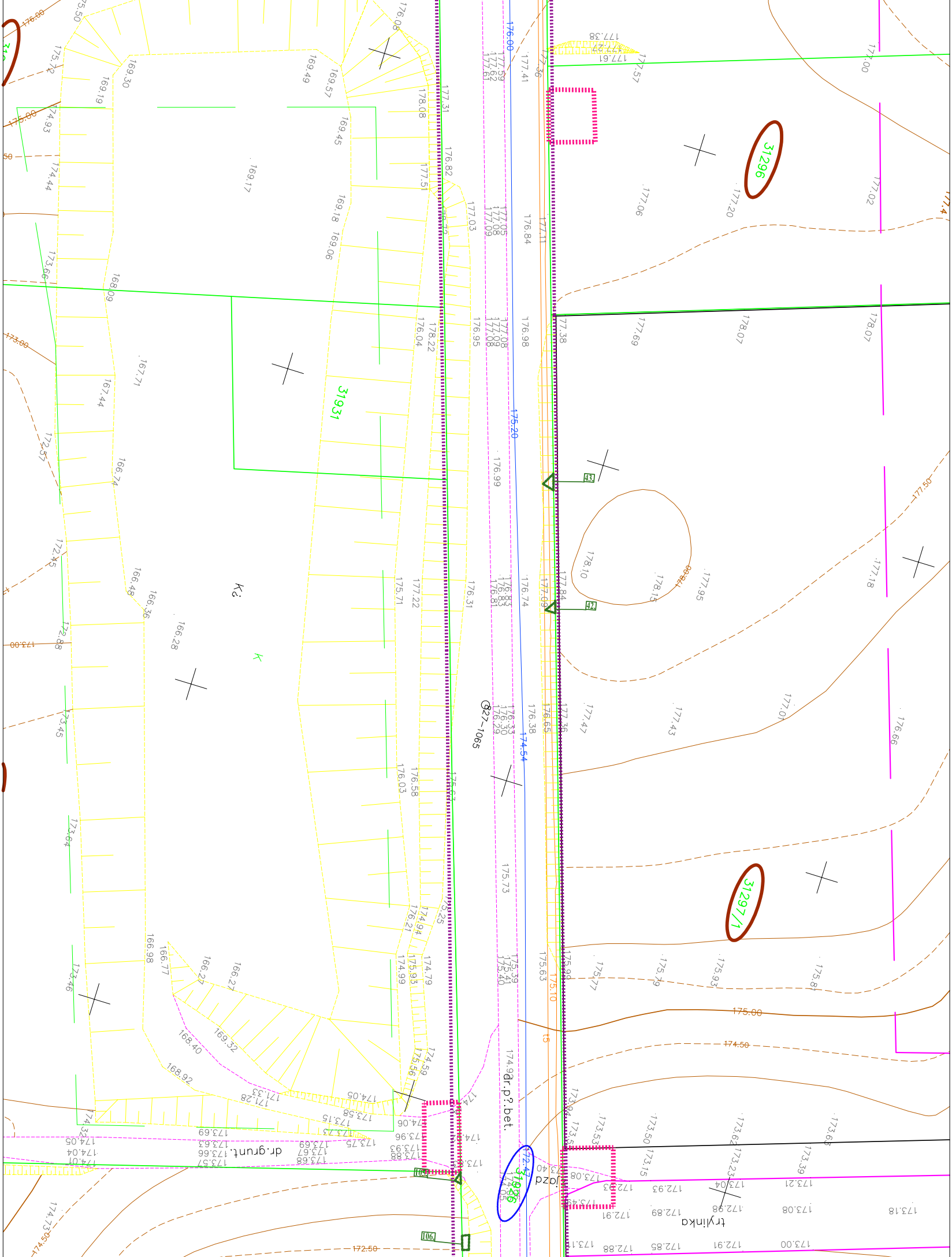
31931
31296
31297/1
827-1065
dr.p?.bet.
dr.grunt.
jazd
trylinka
Kč
K
43
42
105
106
176.00
175.50
175.00
174.50
173.00
172.50
177.50
178.00
175.20
174.54
175.10

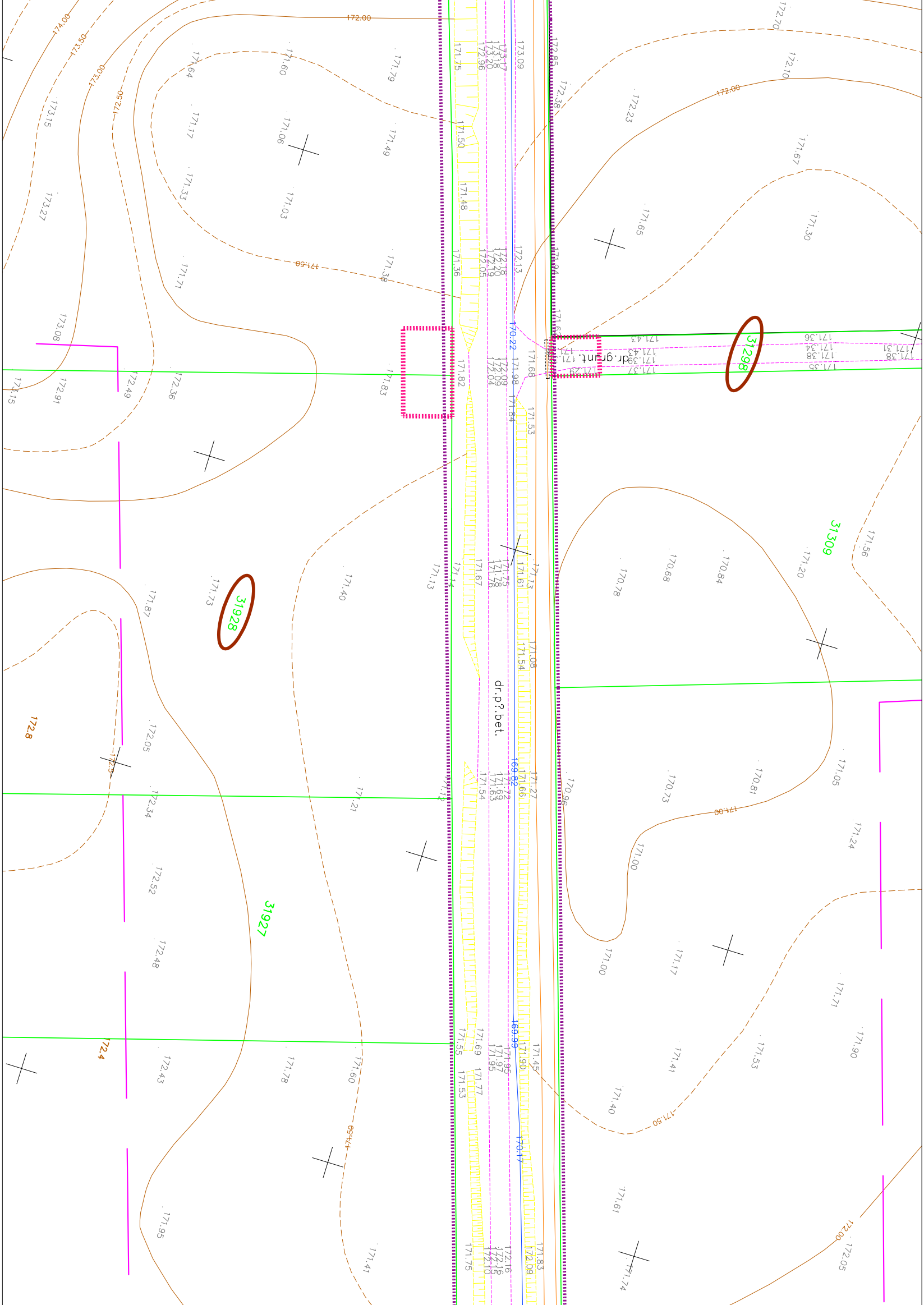
31298
31928
31927
31309
dr.grunt.
dr.p?.bet.
172.00
174.00
173.50
173.00
172.50
171.50
171.00
172.8
172.4
170.22
169.82
169.99
170.17
171.75
172.96
173.09
172.85
171.50
171.48
171.36
172.05
172.13
171.82
171.68
171.98
171.84
171.53
171.67
171.61
171.54
171.08
171.66
171.27
171.54
171.55
171.69
171.90
171.45
171.53
171.77
171.75
172.09
171.83
172.70
172.10
172.23
171.67
171.65
171.30
172.38
171.64
171.60
171.79
171.17
171.06
171.49
171.33
171.03
171.71
171.38
173.15
173.27
173.08
172.91
172.49
172.36
171.83
171.43
171.37
171.36
171.38
171.34
171.31
171.35
170.68
170.84
170.78
171.20
171.56
171.87
171.73
171.40
171.13
171.14
172.05
172.34
172.52
172.48
172.43
171.95
171.21
171.78
171.60
171.41
170.96
170.73
170.81
171.05
171.24
171.00
171.17
171.71
171.41
171.53
171.90
171.40
171.61
171.74
172.05
172.00

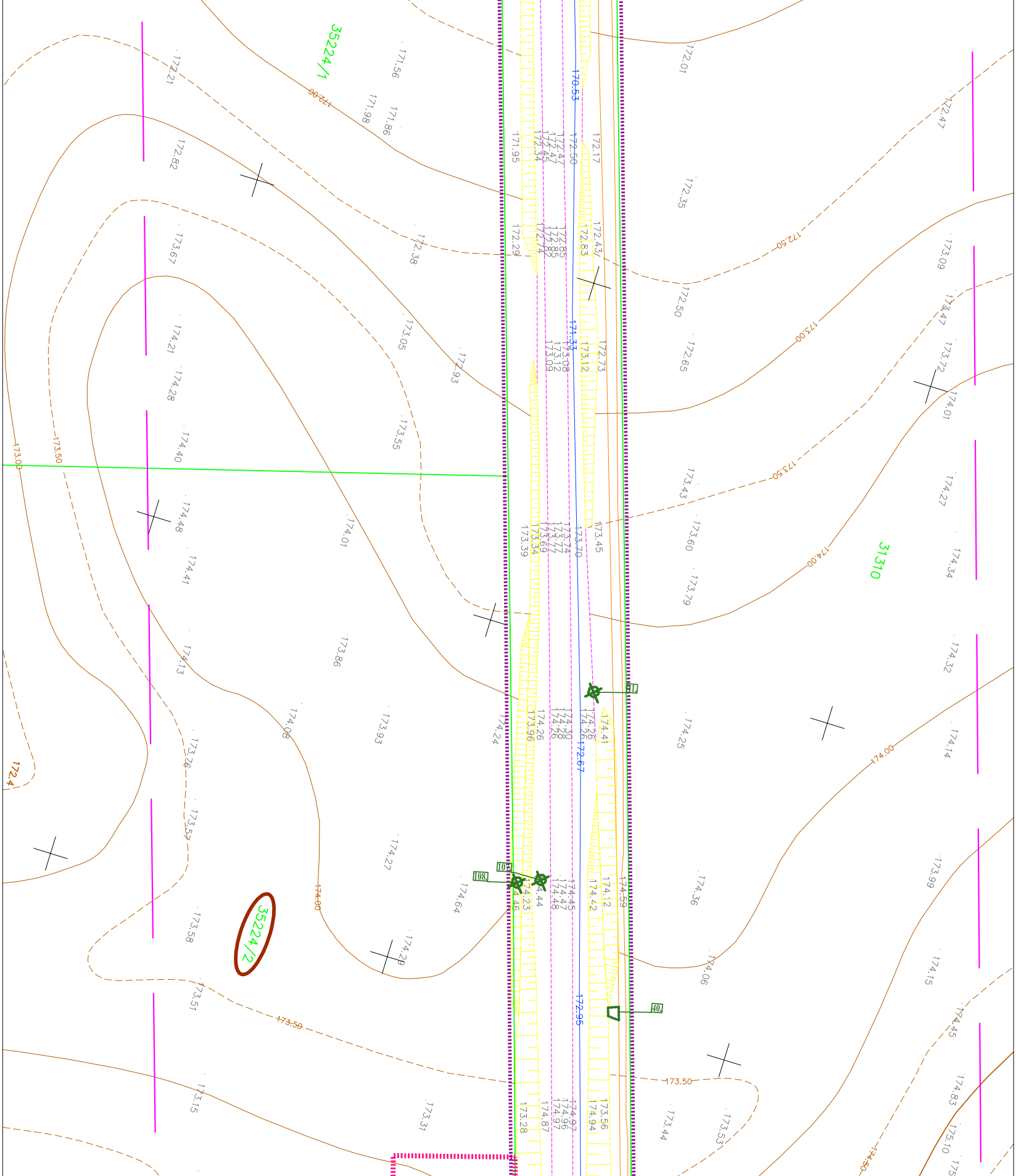

35224/1
35224/2
31310
172.00
172.50
173.00
173.50
174.00
174.50
172.4
170.53
171.33
172.67
172.95
172.21
172.82
173.67
174.21
174.28
174.40
174.48
174.41
174.13
173.76
173.57
173.58
173.51
173.15
171.56
171.98
171.86
172.38
173.05
172.93
173.55
174.01
173.86
174.08
173.93
174.27
174.64
174.29
173.31
171.95
172.29
172.17
172.43
172.73
173.45
173.39
173.70
174.24
174.26
173.96
174.41
174.42
174.59
174.12
173.28
174.87
173.56
174.94
172.01
172.35
172.50
172.65
173.43
173.60
173.79
174.25
174.36
174.06
173.44
173.53
172.47
173.09
173.47
173.72
174.01
174.27
174.34
174.32
174.14
173.99
174.15
174.45
174.83
175.10
108
107
61
40

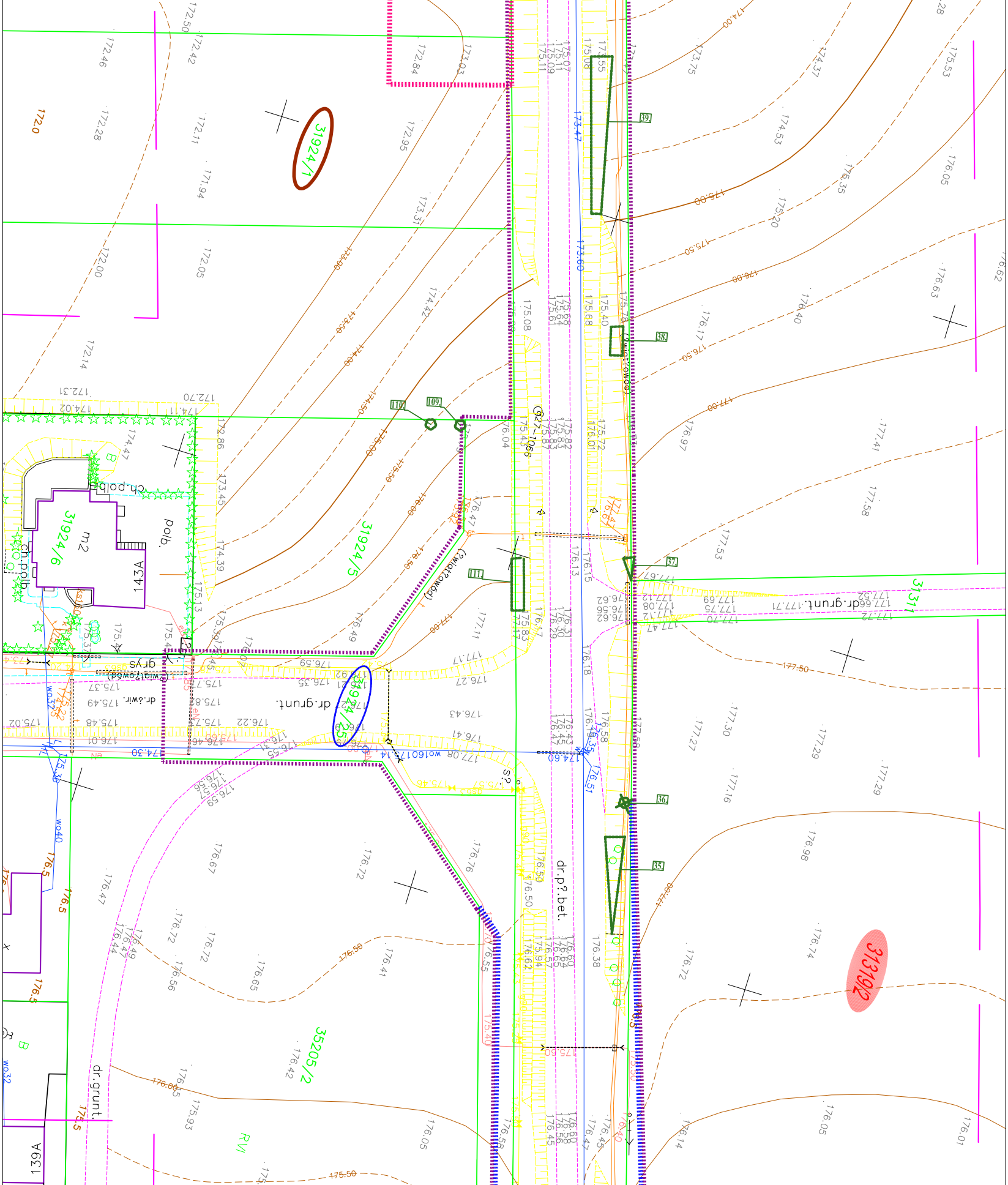
31924/1
31924/6
31924/5
31924/25
35205/2
31311
3131/92
143A
139A
m2
pob.
ch.pob.
dr.grunt.
dr.grunt.
dr.grunt.
dr.p?.bet.
dr.św.wir.
grys
(wiat?owód)
(wiat?owód)
(wiat?owód)
G2-106
35
36
37
38
39
109
110
111
RVI
B
B
wo32
wo32
wo40
wo160
172.0
173.00
173.50
174.00
174.50
175.00
175.50
176.00
176.50
177.00
177.50
176.5
175.5
172.46
172.28
172.11
171.94
172.00
172.05
172.14
172.84
173.03
172.95
173.31
173.47
173.60
174.42
174.47
175.08
175.68
175.40
175.78
176.04
176.17
176.40
176.63
176.97
177.41
177.58
177.53
177.27
177.30
177.29
177.16
176.98
176.74
176.72
176.05
176.01
176.14
176.42
176.65
176.56
176.72
176.67
176.47
176.76
176.41
176.38
176.50
174.60
176.51
175.53
176.05
175.35
175.20
174.53
174.37
173.75

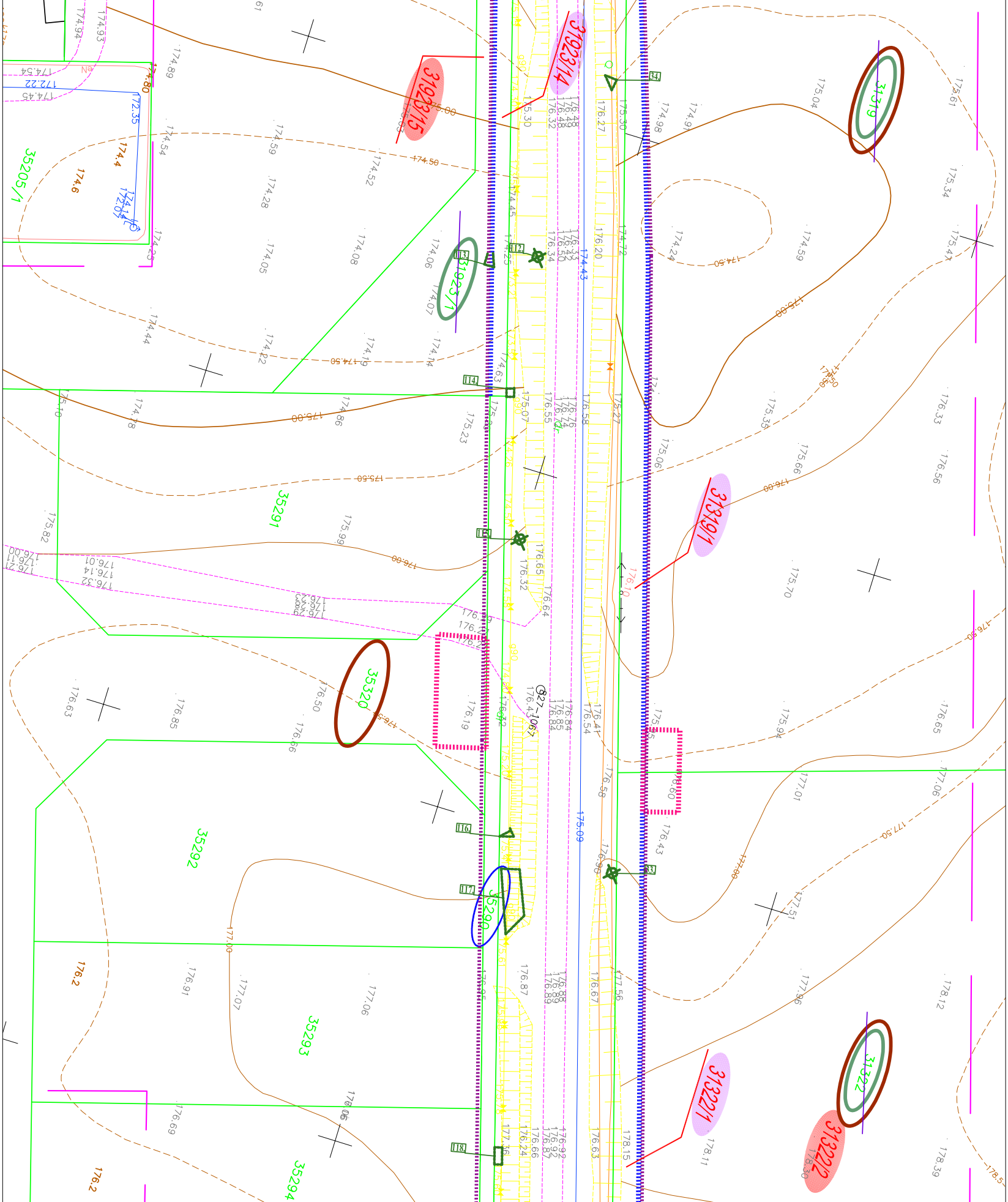

35205/1
35291
35320
35292
35293
35294
35290
31923/15
31923/14
31923/1
31319
31319/1
31322
31322/1
31322/2
112
113
114
115
116
117
118
133
134
627-1067
174.50
175.00
175.50
176.00
176.50
177.00
177.50
178.5
174.6
174.4
176.2
172.35
172.22
174.43
175.09

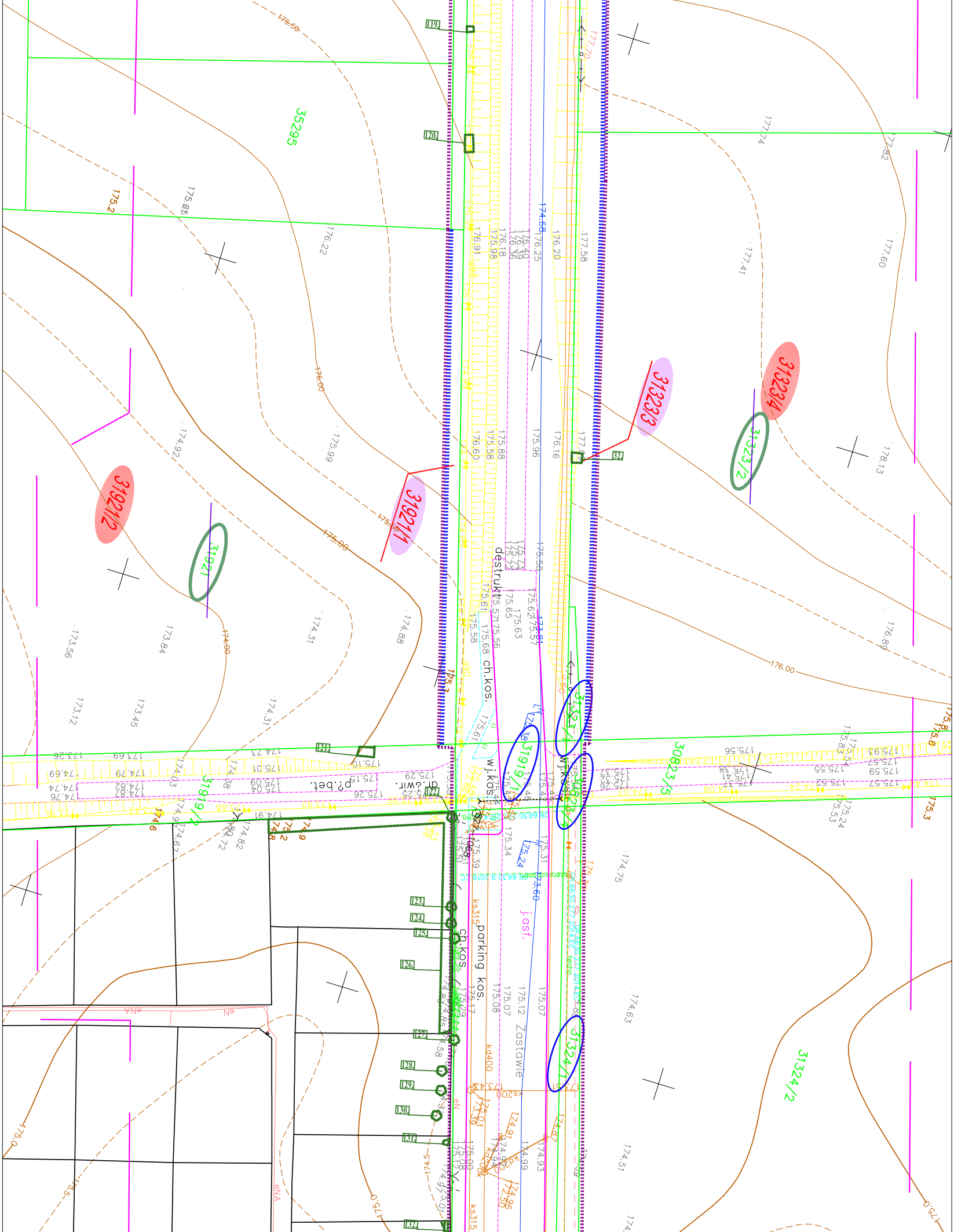
35295
31921
31921/1
31921/2
31919/1
31919/2
31323/1
31323/2
31323/3
31323/4
30823/5
31324/1
31324/2
destrukt
ch.kos.
wj.kos.
dr.żwir.
p?.bet.
parking kos.
ch.kos.
Zostawie
j.asf.
kd400
ks315
ks200
119
120
121
122
123
124
125
126
127
128
129
130
131
132
32
176.50
176.00
175.2
175.00
174.00
176.00
175.8
175.3
175.0
174.5
177.70
174.68
176.25
176.20
177.58
176.91
175.98
176.18
176.22
175.05
177.74
177.82
177.41
177.60
178.13
176.89
175.99
174.92
176.60
175.58
175.88
175.96
176.16
174.88
174.31
173.84
173.56
173.12
173.45
174.31
175.65
175.63
175.68
175.58
175.56
175.61
175.34
175.31
175.39
174.75
174.63
174.51
175.08
175.07
175.12
175.07
174.99
174.93
175.00
175.08
174.91
174.73
175.10
175.01
175.09
175.19
175.26
175.29
173.69
173.26
174.69
174.79
174.74
174.76
175.56
175.93
175.57
175.59
175.55
175.52
175.57
175.24
175.53
175.54
175.83

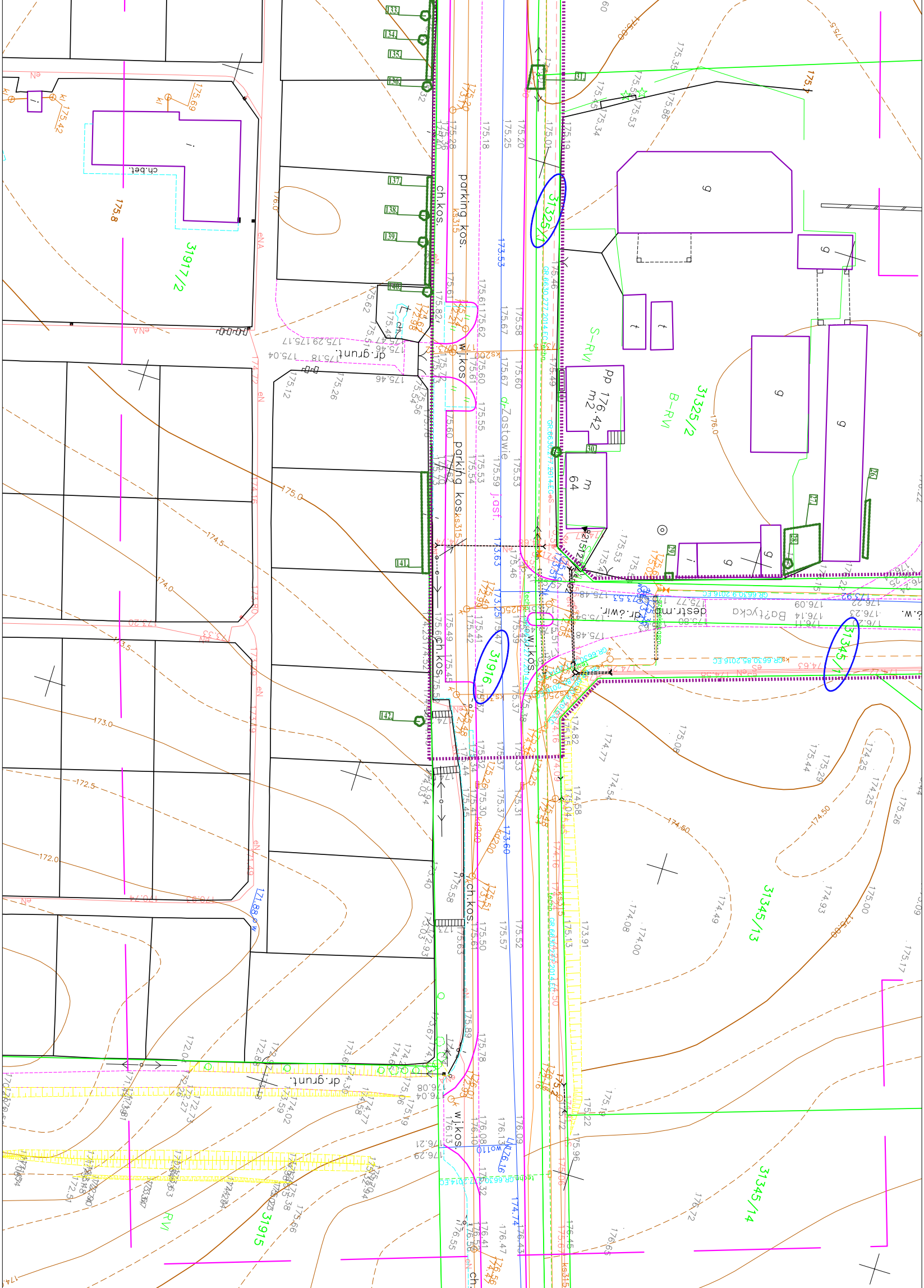
31917/2
31325/1
31325/2
31916
31345/1
31345/13
31345/14
31915
parking kos.
ch.kos.
w.j.kos.
dr.grunt.
ul.Zastawie
j.ast.
destr.m.
dr.żwir.
Ba?tycka
S-RVI
B-RVI
RVI
ch.bet.
pp 176.42 m2
m 64
g
t
i
175.0
174.5
174.0
173.5
173.0
172.5
172.0
176.0
175.8
174.50
173.53
173.63
173.60
ks315
ks200

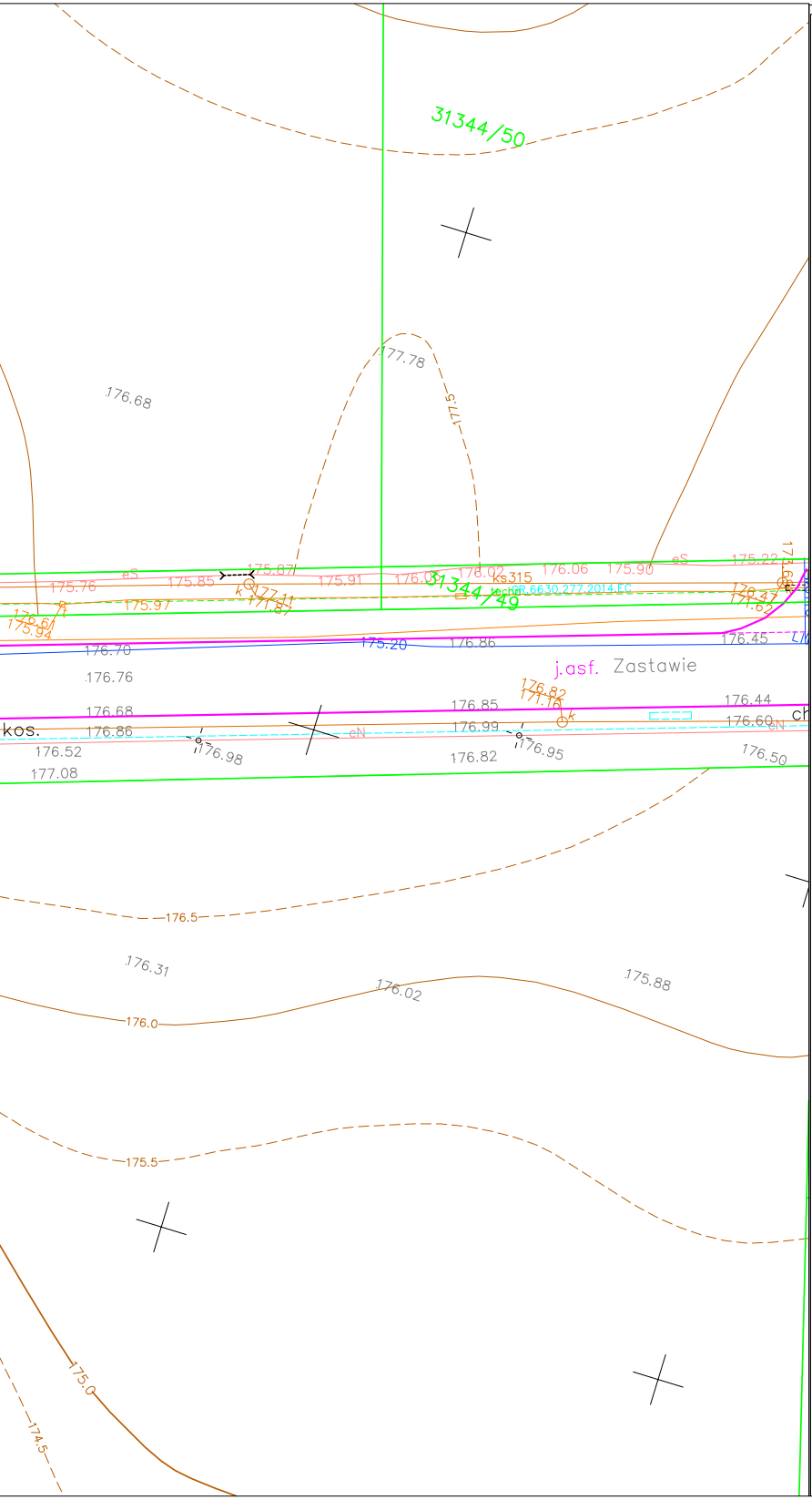
31344/50
31344/49
j.asf. Zastawie
kos.
ks315
176.68
177.78
177.5
176.76
176.70
175.20
176.86
176.45
176.85
176.99
176.82
176.44
176.60
176.50
176.52
177.08
176.98
176.95
175.76
175.85
175.87
175.91
175.97
176.06
175.90
175.22
176.5
176.31
176.02
175.88
176.0
175.5
175.0
174.5

LEGENDA :

- drzewa do pozostawienia
- drzewa do wycinki
- projektowana granica pasa drogowego
- czasowe zajęcie terenu
- wykup gruntu

ISTNIEJĄCE:

- linia rozgraniczająca ulicy (granice działek)
- sieć C.O
- wodociąg
- kanalizacja deszczowa/ kanalizacja sanitarna
- sieć CO
- słupy oświetleniowe
- kabel energetyczny / oświetleniowy
- kanalizacja teletechniczna
- wodociąg do likwidacji
- kanalizacja deszczowa/ kanalizacja sanitarna do likwidacji
- kabel energetyczny / oświetleniowy do likwidacji

31334/10 - działki do podziału pod pas drogowy

31336/2 - działki pasa drogowego

31334/10 - działki do czasowego zajęcia

31334/15 - numery działek po podziale nie włączone do pasa drogowego

31334/14 - numery działek po podziale włączone do pasa drogowego

Drogowskaz s.c.

M. Gwiazdowski, A. Sosnowski, M. Grzybowska
ul. Elewatorska 13/22, 15-620 Białystok
tel. (085) 652 06 80, e-mail: drogowskaz-sc@o2.pl

Stadium : **P.B.**	Nazwa rysunku: Plan wycinki drzew	Rysunek nr : 5.1
Skala : 1:500	Obiekt: Rozbudowa ulic: Zastawie, Targowej, Bazarowej oraz Bałtyckiej w Suwałkach wraz z budową i przebudową infrastruktury technicznej	Data : 21.08.2017

BRANŻA DROGOWA

Projektant:		Sprawdzający:	
Imię i nazwisko nr upr.:	Podpis:	Imię i nazwisko nr upr.:	Podpis:
mgr inż. Wojciech Grzybowski PDL/0065/POOD/05		mgr inż. Adam Sosnowski BI 45/02	