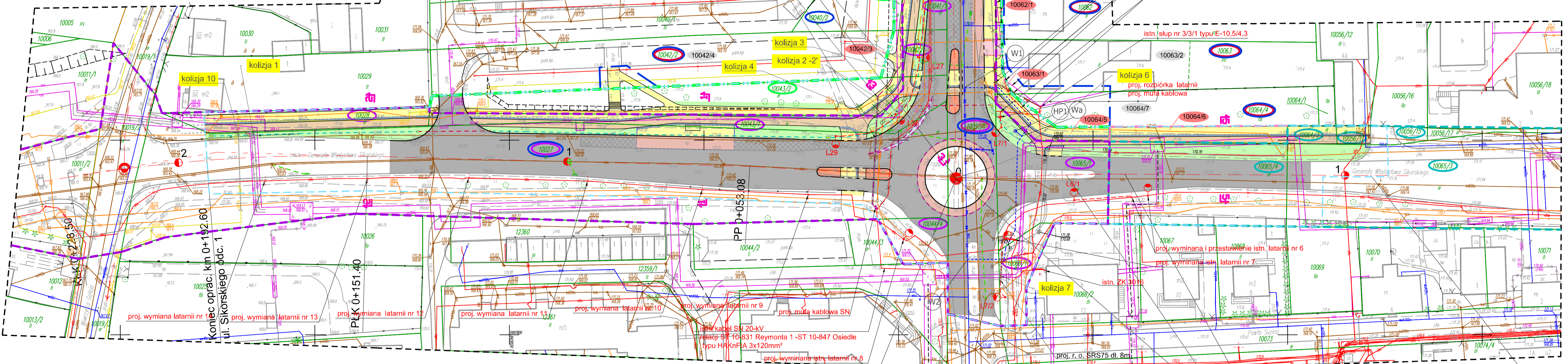
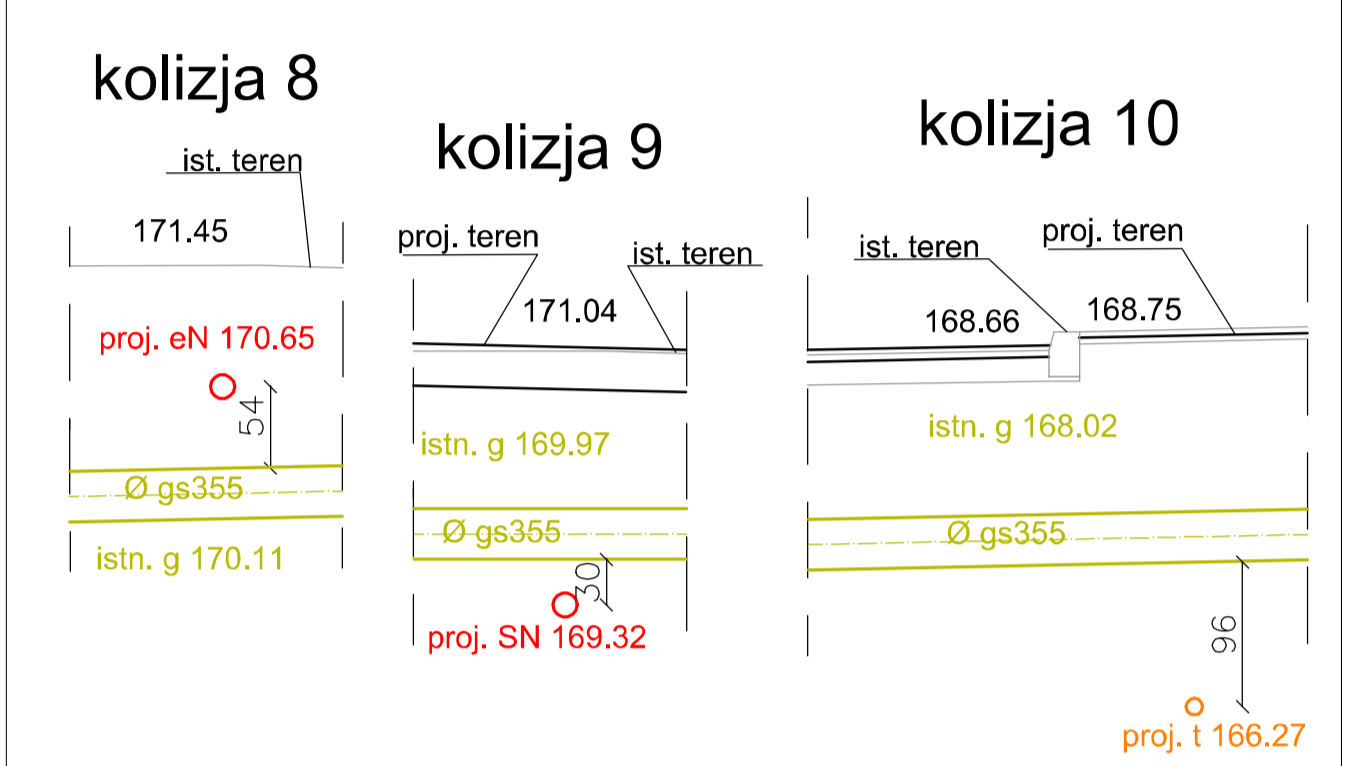


Działalność gospodarcza przez PGE Światła i Sieci S.A. z siedzibą w Warszawie, ul. Chałubińskiego 1, 00-611 Warszawa, NIP 525-200-00-00, REGON 141200000, KRS 0000000000, tel. 22 63 63 63, fax 22 63 63 63

Wzrost: 170 cm, Ciężar ciała: 70 kg, Ciężar serca: 300 g, Ciężar płuc: 500 g, Ciężar wątroby: 1500 g, Ciężar nerek: 200 g, Ciężar pęcherzyka żółciowego: 50 g, Ciężar pęcherzyka wodnego: 100 g, Ciężar trzustki: 50 g, Ciężar śledziony: 150 g, Ciężar wątroby: 1500 g, Ciężar nerek: 200 g, Ciężar pęcherzyka żółciowego: 50 g, Ciężar pęcherzyka wodnego: 100 g, Ciężar trzustki: 50 g, Ciężar śledziony: 150 g

| Mapa do celów projektowych | | Skala mapy 1:500 | |
|--------------------------------|--------------------------------|--|------------|
| Godło arkusza mapy | 8.215.12.12.11, 8.215.12.11.22 | Oznaczenie i informacje o służebnościach gruntowych mających wpływ na zagospodarowanie gruntów, zlokalizowanych w granicach projektowanej inwestycji | Nie badano |
| Jednostka ewid. | M. Suwałki 208301_1 | Oznaczenie i symbol konturu użytku gruntowego, który nie jest ujawniony w bazie danych ewidencji gruntów i budynków | Brak |
| Opis nr 0005 | | Oznaczenie granicy obszaru, który był przedmiotem aktualizacji | |
| Numer działki | 10051/1, 10027, 10065/1 | GRUPA GEODEZYJNA Łukasz Szulc ul. Siedlecka 10, 16-400 Suwałki NIP 541132304, REGON 20581305 tel. 722 300 300, 605 997 614 | |
| Ulica, nr | Plater, Sikorskiego | GEODETA UPRAWNIONY mgr inż. Łukasz Szulc uprawnienia GPK nr 20014 | |
| Układ współrz. płaskich | 2000/24 | | |
| Układ wysokości | Kronsztad 60 | | |
| Ident. zgłoszenia pracy geod. | GR.6642.1687.2020 | | |
| Stan aktualności mapy na dzień | 06.08.2020 | | |

Kolizje z gazociągami skala 1:50



Zarząd Dróg i Zieleni w Suwałkach
Uzgodniono z uwzględnieniem uwag zawartych w piśmie z dnia 04.11.2020
Znak: DZ.5550.035.2020

URZĄD MIEJSKI
16-400 Suwałki, ul. Mickiewicza 1
tel. 87 582 80 00, fax 87 582 80 06
WYDZIAŁ GRCO7

DYREKTOR
Zarządu Dróg i Zieleni w Suwałkach
mgr inż. Tomasz Drejter

Załącznik do protokołu z narady koordynacyjnej
Znak sprawy: GR.6630.238.2020
Arkuszy nr 1/1

Niniejsze dokumentację, opracowaną pod nr GR.6630.238.2020, była przedmiotem narady koordynacyjnej przeprowadzonej za pomocą środków komunikacji elektronicznej w siedzibie Urzędu Miejskiego w Suwałkach, przy ul. Mickiewicza 1, dnia 05.11.2020 r.

Zarząd Dróg i Zieleni w Suwałkach
Uzgodniono z uwzględnieniem uwag zawartych w piśmie z dnia 16.11.2020
Znak: DZ.5550.039.2020

DYREKTOR
Zarządu Dróg i Zieleni w Suwałkach
mgr inż. Tomasz Drejter

W obszarze opracowanej mapy (opracowanego projektu) znajdują się punkty cennicy geodezyjnej, które podlegają ochronie (zgodnie z art. 48 pkt 3 ustawy z dnia 17 maja 1998 r. Prawo geodezyjne i kartograficzne, kto obszy uszkodza i promieniowa znaki geodezyjne podlega karze grzywny

LEGENDA :

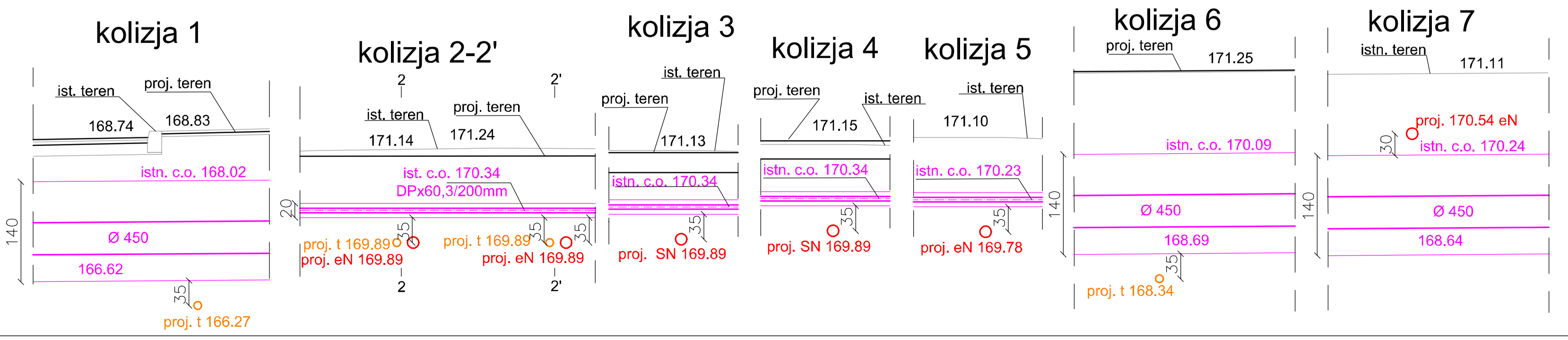
- PROJEKTOWANE:**
- wykopy gruntowy/ projektowana linia rozgraniczająca pasa drogowego DW 652
 - wykopy gruntowy/ projektowana linia rozgraniczająca pasa drogowego DW 655
 - działka przeznaczona do podziału i częściowego pozyskania decyzją ZRID
 - działka, na której zlokalizowana jest inwestycja - istniejący pas drogowy DW 652
 - działka, na której zlokalizowana jest inwestycja - istniejący pas drogowy DW 655
 - działka, na której zlokalizowana jest inwestycja - czasowe zajęcie
 - działka do pozyskania w całości decyzją ZRID
 - zakres inwestycji
 - numery działek po podziale nie włączone do pasa drogowego
 - linia rozgraniczająca istniejącego pasa drogowego drogi wojewódzkiej nr 652
 - linia rozgraniczająca istniejącego pasa drogowego drogi wojewódzkiej nr 655
 - zakres terenu objęty czasowym zajęciem
 - nawierzchnia bitumiczna jezdni (KR5) (nakładka)
 - nawierzchnia bitumiczna jezdni (KR5) (pełna konstrukcja)
 - nawierzchnia chodnikowa z betonowej kostki brukowej faszynowej koloru szarego gr. 8 cm
 - nawierzchnia drogi rowerowej z betonu asfaltowego gr. 5cm
 - nawierzchnia opaski z betonowej kostki brukowej koloru grafitowego typu straburuk gr. 8cm
 - nawierzchnia z kostki kamiennej na wyspie gr. 11/9 cm
 - nawierzchnia z betonowej kostki brukowej na wyspach gr. 8 cm
 - nawierzchnia zjazdów z betonowej kostki brukowej gr. 8 cm
 - zielen
 - nawierzchnia betonowa zatoki autobusowej i pierścienia ronda
 - krawężnik betonowy 15x30 cm
 - krawężnik granitowy 20x22 cm, najazdowy
 - krawężnik betonowy 20x22 cm, najazdowy
 - krawężnik betonowy 20x30 cm
 - obrzeże betonowe 8x30 cm
 - linia podziału nawierzchni
 - kanalizacja deszczowa
 - kanał technologiczny rura RPP/RHDPE
 - studnie kanalu technologicznego SKR-1/SK-1
 - linia energetyczna napowietrzna
 - linia kablowa oświetlowa (akademka w rurze osłonowej)
 - linia kablowa energetyczna SN
 - linia kablowa energetyczna EN
 - rury osłonowe
 - słup energetyczny / oświetlenia ulicznego
 - kanalizacja telekomunikacyjna
 - wodociąg
 - hydrant
 - likwidowana kanalizacja telekomunikacyjna
 - gazociąg
 - słup energetyczny / oświetleniowy do likwidacji
 - kanalizacja sanitarna do likwidacji
- ISTNIEJĄCE:**
- wodociąg
 - ciepłociąg
 - kanalizacja deszczowa/ kanalizacja sanitarna
 - słupy oświetleniowe
 - kabel energetyczny / oświetleniowy
 - kanalizacja telekomunikacyjna
 - wodociąg do likwidacji
 - likwidowana kanalizacja telekomunikacyjna
 - gazociąg
 - kabel energetyczny / oświetleniowy do likwidacji
 - kanalizacja sanitarna do likwidacji

Przedsiębiorstwo Energetyki Cieplnej
w Suwałkach Sp. z o.o.
16-400 Suwałki, ul. Przemysłowa 5A
NIP 0000000040, REGON 144-000-41-03
tel. 87 582 80 00, fax 87 582 80 06

PGE Dystrybucja S.A.
Działalność Biurowa
Rejon Energetyczny Suwałki
16-400 Suwałki, ul. Przemysłowa 1
tel. 85 676 65 00, fax 85 676 65 09

Wzrost: 170 cm, Ciężar ciała: 70 kg, Ciężar serca: 300 g, Ciężar płuc: 500 g, Ciężar wątroby: 1500 g, Ciężar nerek: 200 g, Ciężar pęcherzyka żółciowego: 50 g, Ciężar pęcherzyka wodnego: 100 g, Ciężar trzustki: 50 g, Ciężar śledziony: 150 g

Kolizje z c.o. skala 1:50



| | |
|--|--|
| Organ prowadzący rejestrowy wy. zasob. geodezyjny i kartograficzny | PREZYDENT MIASTA SUWAŁEK |
| Identyfikator ewidencyjny materiału zasobu | P.2063.2020.1181 |
| Data wpisania do ewidencji materiału zasobu | 13 PAZ. 2020 |
| Wzrost i podpis osoby w danej organ | KIEROWNIK Referat ds. Wydziału ds. Zarządzania i Gospodarki Nieruchomościami mgr inż. Dorota Szymańska |

| | | | |
|--|--|--|-------------------------------------|
| SBKiM | | Wojciech Grybowski | |
| ul. Kolaszdzka 25c, 15-256 Białystok tel. 509889001, e-mail: sbkim@o2.pl NIP 5431703105, REGON 388771896 | | ul. Kolaszdzka 25c, 15-256 Białystok tel. 509889001, e-mail: sbkim@o2.pl NIP 5431703105, REGON 388771896 | |
| Nazwa rysunku: Projekt zagospodarowania terenu | Objekt: Rozbudowa ulicy E. Plater i ulicy Gen. Wł. Sikorskiego oraz Ronda Polskiej Organizacji Wojskowej w ciągu drogi wojewódzkiej 652 i 655 w Suwałkach wraz z budową i przebudową infrastruktury technicznej - branża elektryczna | Przebieg: 1 | Data: 17.12.2020 |
| BRANŻA ELEKTRYCZNA | | | |
| Projektant: mgr inż. Bartosz Lewiński | Przebieg: mgr inż. Tomasz Złotewicz | Przebieg: mgr inż. Tomasz Złotewicz | Przebieg: mgr inż. Tomasz Złotewicz |

Pocz. oprac. km 0+000.00 ul. Sikorskiego odc. 2
PLK 0+028.33
KŁK 0+043.41

Koniec oprac. km 0+106.57 ul. Sikorskiego odc. 2