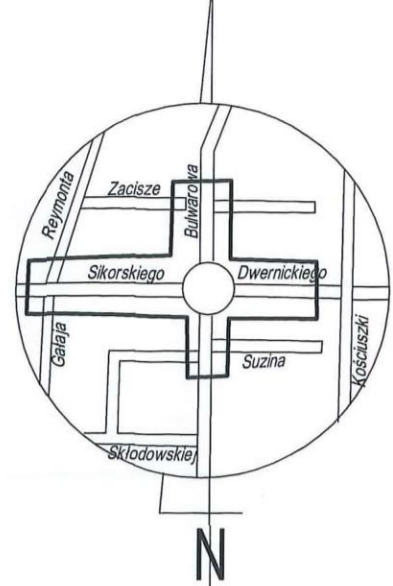


UZGODNIENIE
 data: 14.12.2020
 2020/12/14
 2020/12/14
 Pismo nr: 14.12.2020
 z dnia 14.12.2020
 do
 Starosty Sikorskiego
 ds. Technicznych
 Dariusz Wysocki
 miąg i nazwisko, podpis zgodny z oryginałem



Mapa do celów projektowych
 Skala mapy 1:500

Godło arkusza mapy	8.215.12.11, 8.215.12.12	Oznaczenie i informacja o służebnościach gruntowych mających wpływ na zagospodarowanie gruntów, zlokalizowanych w granicach projektowanej inwestycji	Nie badano
Jednostka ewid.	M. Suwałki 206301.1	Oznaczenie i symbol konturu użytku gruntowego, który nie jest ujawniony w bazie danych ewidencji gruntów i budynków	Brak
Obręb ewid.	0005	Oznaczenie granicy obszaru, który był przedmiotem aktualizacji	- - - - -
Numer działki	10051/1, 10027, 10065/1		
Ulica, nr	Plater, Sikorskiego		
Układ współrz. płaskich	2000/24		
Układ wysokości	Kronstadt 60		
Ident. zgłoszenia pracy geod.	GR.6642.1697.2020		
Stan aktualności mapy na dzień:	06.08.2020		

GRUPA GEODEZYJNA
 Ekspert Szulwic
 ul. Sienkiewicza 10, 16-400 Suwałki
 NIP 5611323048, REGON 20081385
 tel. 722 300 300, 606 997 614

GEODETA UPRAWNIONY
 mgr inż. Łukasz Szulwic
 uprawniający Głk nr 20014

Zarząd Dróg i Zieleni w Suwałkach
 Uzgodniono z uwzględnieniem uwag zawartych
 w piśmie z dnia 04.11.2020
 Znak DZ.5550.635.2020

URZĄD MIEJSKI
 16-400 Suwałki, ul. Mickiewicza 1
 tel. 87 562 80 00, fax 87 562 80 98
 WYDZIAŁ GPR77

DYREKTOR
 Zarządu Dróg i Zieleni w Suwałkach
 mgr inż. Tomasz Drejfer

Załącznik do protokołu
 z narady koordynacyjnej
 Znak sprawy: GR.6630.230.2020
 Arkusz nr 111

Niniejsza dokumentacja, z wyjątkiem
 części dotyczącej projektu, została
 przedmiotem narady koordynacyjnej,
 przeprowadzonej za pomocą środków
 komunikacji elektronicznej
 w siedzibie Urzędu Miejskiego
 w Suwałkach, przy ul. Mickiewicza 1,
 dnia 05.11.2020 r.

Zarząd Dróg i Zieleni w Suwałkach
 Uzgodniono z uwzględnieniem uwag zawartych
 w piśmie z dnia 16.12.2020
 Znak DZ.5550.730.2020

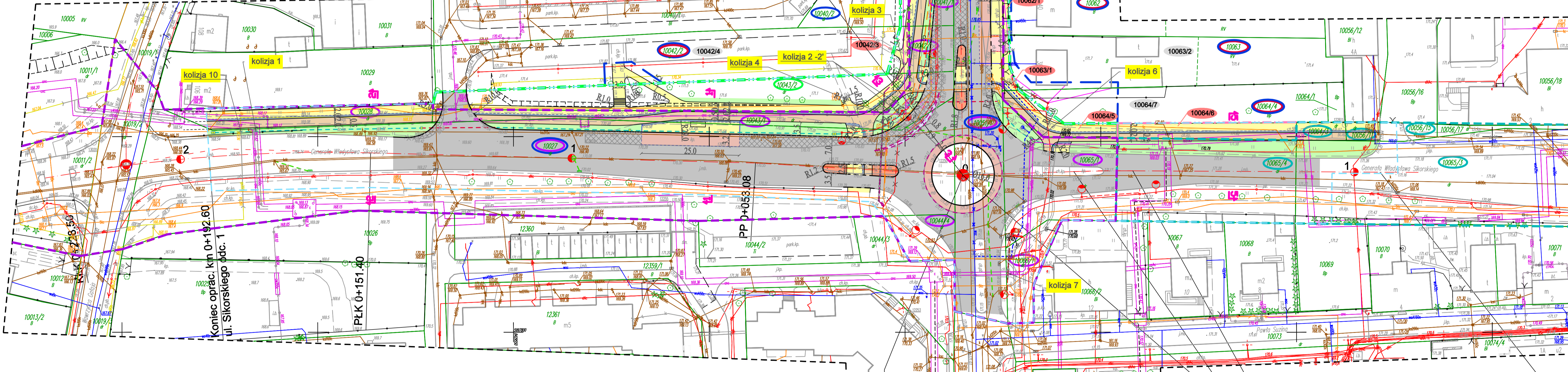
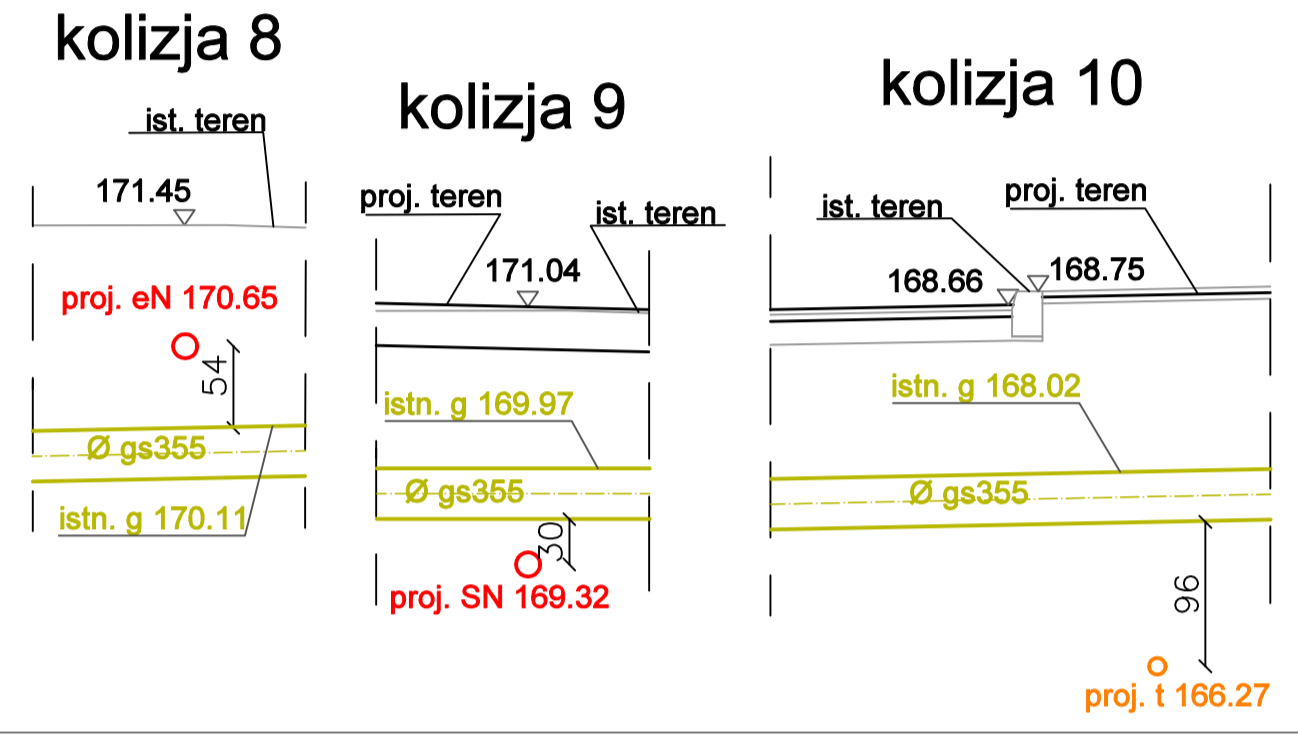
W obszarze opracowanej mapy (opracowanego
 projektu) znajdują się punkty oznaczone geodetycznie,
 które podlegają ochronie zgodnie z art. 49 pkt 3
 ustawy z dnia 17 maja 1999 r. Prawo geodezyjne
 i kartograficzne. Nie należy uszkadzać i przemieszczać
 znaki geodezyjne podlegające karze grzywny

Z up. Prezydenta Miasta
 PRZEJĘCIEM NA ZADANIE
 NARADY KOORDYNUJĄCEJ
 Inspektor w Wydziale Geodazji
 i Gospodarki Nieruchomościami
 mgr inż. Alicja Kucharska-Szulwic

Projekt budowlany
 Zgodnie z art. 17a ustawy z dnia 7 lipca 1976 r. - Prawo budowlane
 1. Wykonawca jest odpowiedzialny za:
 - poprawność i kompletność projektu
 - zgodność projektu z przepisami technicznymi i przepisami o ochronie środowiska
 - zgodność projektu z przepisami o ochronie zabytków i pomników kultury materialnej
 - zgodność projektu z przepisami o ochronie zabytków i pomników kultury materialnej
 - zgodność projektu z przepisami o ochronie zabytków i pomników kultury materialnej
 - zgodność projektu z przepisami o ochronie zabytków i pomników kultury materialnej
 - zgodność projektu z przepisami o ochronie zabytków i pomników kultury materialnej

Wzrost 234/1000, WUK 37/2025
 2020/09/18
 Region Energetyczny Suwałki
 Wydział Sieciowego
 Specjalista ds. Sieci
 Ryszard Lenkowski

Kolizje z gazociągiem skala 1:50



LEGENDA:
PROJEKTOWANE:

- wykopy gruntów / projektowana linia rozgraniczająca pasy drogowego DW 652
- wykopy gruntów / projektowana linia rozgraniczająca pasy drogowego DW 655
- działka przeznaczona do podziału i częściowego pozyskania decyzją ZRID
- działka, na której zlokalizowana jest inwestycja - istniejący pasy drogowy DW 652
- działka, na której zlokalizowana jest inwestycja - istniejący pasy drogowy DW 655
- działka, na której zlokalizowana jest inwestycja - czasowe zajęcie
- działka do pozyskania w całości decyzją ZRID
- numery działek po podziale włączone do pasa drogowego
- zakres inwestycji
- linia rozgraniczająca istniejącego pasa drogowego drogi wojewódzkiej nr 652
- linia rozgraniczająca istniejącego pasa drogowego drogi wojewódzkiej nr 655
- zakres terenu objęty czasowym zajęciem
- nawierzchnia bitumiczna jezdni (KR5) (nakładka)
- nawierzchnia bitumiczna jezdni (KR5) (pełna konstrukcja)
- nawierzchnia chodnikowa z betonowej kostki brukowej fawor
- nawierzchnia drogi rowerowej z betonu asfaltowego gr. 5cm
- nawierzchnia opaski z betonowej kostki brukowej koloru grafit
- nawierzchnia z kostki kamiennej na wyspach gr. 11/7 cm
- nawierzchnia z betonowej kostki brukowej na wyspach gr. 8 cm
- nawierzchnia zjazdowa z betonowej kostki brukowej gr. 8 cm
- zieleni
- nawierzchnia betonowa zatoki autobusowej i pierścienia ronda
- krawężnik betonowy 15x30 cm
- krawężnik granitowy 20x22 cm, najazdowy
- krawężnik betonowy 20x22 cm, najazdowy
- krawężnik betonowy 20x30 cm
- obrzeże betonowe 8x30 cm
- linia podziału nawierzchni
- kanalizacja deszczowa
- kanał technologiczny rura RPP/RHDE
- studnie kanału technologicznego SKR-1/SK-1
- linia energetyczna napowietrzna
- linia kablowa oświetlenia (układana w rurze osłonowej)
- linia kablowa energetyczna eN
- linia kablowa energetyczna SN
- rury osłonowe
- słup energetyczny / oświetlenia ulicznego
- kanalizacja telekomunikacyjna
- wodociąg
- hydrant

ISTNIEJĄCE:

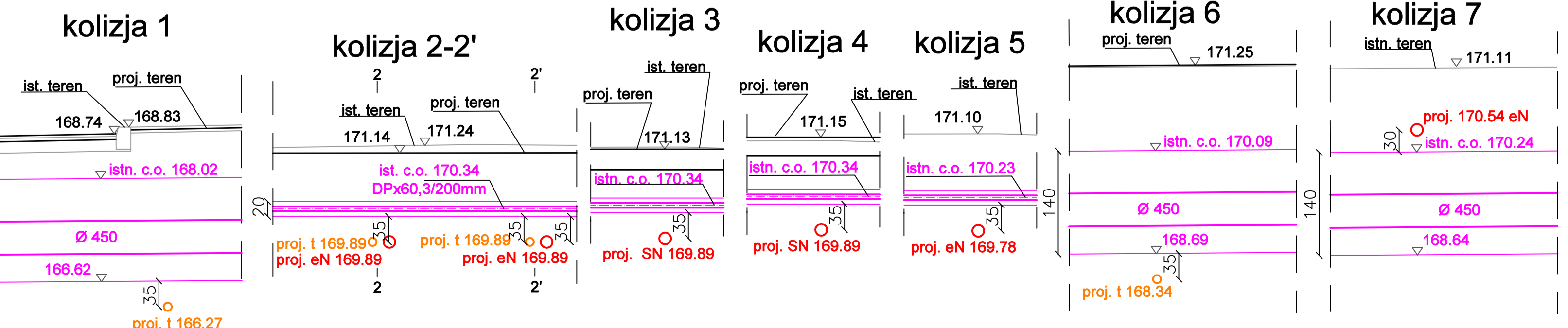
- wodociąg
- ciepłociąg
- kanalizacja deszczowa / kanalizacja sanitarne
- słupy oświetleniowe
- kabel energetyczny / oświetleniowy
- kanalizacja telekomunikacyjna
- wodociąg do likwidacji
- likwidowana kanalizacja telekomunikacyjna
- gazociąg
- kabel energetyczny / oświetleniowy do likwidacji
- słupy oświetleniowe do likwidacji
- kanalizacja sanitarne do likwidacji
- drzewa i krzewy do wycinki

PGE Dystrybucja S.A.
 Centralny Biurowiec
 Region Energetyczny Suwałki
 16-400 Suwałki, ul. Piłsudskiego 1
 tel. 85 676 85 00, fax 85 674 85 09

1. Wykonawca jest zobowiązany zgłosić do IE Suwałki plan zagospodarowania terenu i wykonać prace w zakresie sieci elektroenergetycznej. 2. W przypadku zmiany danych technicznych lub zmian w projekcie, Wykonawca jest zobowiązany zgłosić to do IE Suwałki. 3. Wykonawca jest odpowiedzialny za: - poprawność i kompletność projektu - zgodność projektu z przepisami technicznymi i przepisami o ochronie środowiska - zgodność projektu z przepisami o ochronie zabytków i pomników kultury materialnej - zgodność projektu z przepisami o ochronie zabytków i pomników kultury materialnej - zgodność projektu z przepisami o ochronie zabytków i pomników kultury materialnej - zgodność projektu z przepisami o ochronie zabytków i pomników kultury materialnej

Wzrost 234/1000, WUK 37/2025
 2020/09/18
 Region Energetyczny Suwałki
 Wydział Sieciowego
 Specjalista ds. Sieci
 Ryszard Lenkowski

Kolizje z c.o. skala 1:50



Organ prowadzący referat w wydziale geodezyjnym i kartograficznym
 Identyfikator ewidencyjny materiału zasobu: P.2063. 2020. 1181
 Data wpisania do ewidencji materiałów zasobu: 13 PAZ. 2020

PREZYDENT MIASTA SUWAŁEK

KIEROWNIK Referatu Geodezyjnego i Kartograficznego Wydziału Geodezyjnego i Kartograficznego mgr inż. Dorota Szymańska

Z up. Prezydenta Miasta Karolomir Najera (Czytelni) i Ryszardowi w Wydziale Geodezyjnym i Kartograficznym mgr inż. Dorota Szymańska

SBKIM		Wojciech Grybowski	
ul. Kołłątaja 26c, 16-246 Białystok		tel. 509882001, e-mail: sbkim@o2.pl	
NIP 5431703105, REGON 388771896		NIP 5431703105, REGON 388771896	
Stan: 1:500	Nowa nazwa: Projekt zagospodarowania terenu Olszt-Rozbudowa ulicy E. Plater i ulicy Gen. Wł. Sikorskiego oraz Ronda Polskiej Organizacji Wojskowej w ciągu drogi wojewódzkiej 652 i 655 w Suwałkach wraz z budową i przebudową infrastruktury technicznej.	Rysunek nr: 2	Data: 17.12.2020
BRANŻA DROGOWA			
mgr inż. Wojciech Grybowski PDL/066/POD09	mgr inż. Róża Kusznierczak PDL/153/PD15		