


MIEJSCOWY PLAN ZAGOSPODAROWANIA PRZESTRZENNEGO WSCHODNIEJ CZĘŚCI REJONU ULICY SZWAJCARIA W SUWAŁKACH

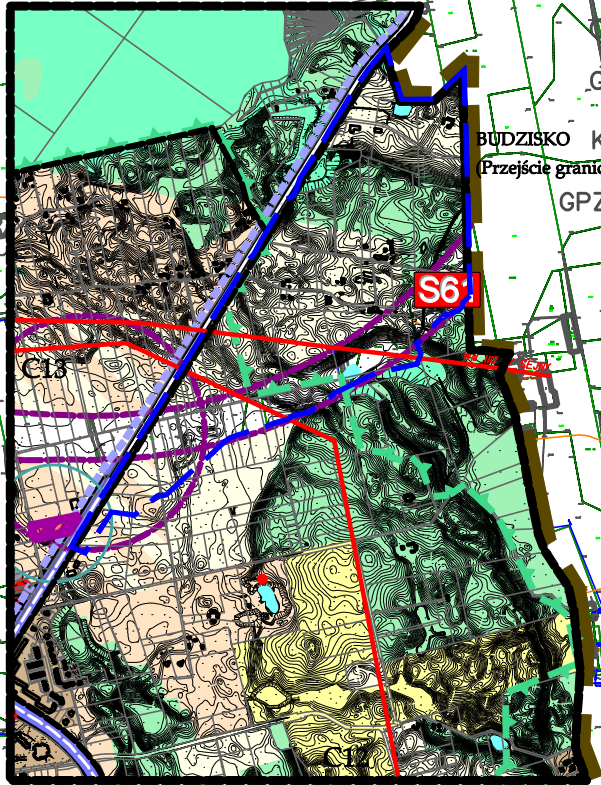
ZALĄCZNIK NR 1 DO UCHWAŁY NR
RADY MIEJSKIEJ W SUWAŁKACH Z DNIA



skala 1:2000



WYRYS Z RYSUNKU
STUDIUM UWARUNKOWAŃ I KIERUNKÓW
ZAGOSPODAROWANIA PRZESTRZENNEGO



LEGENDA:
GRANICA TERENU OBIĘTOGO PLANEM
GRANICA JEDNOSTKI PODSTAWOWEJ
GRANICA HONORARIJNEJ PODSTAWOWEJ
GRANICA ADMINISTRACYJNEJ MIASTA

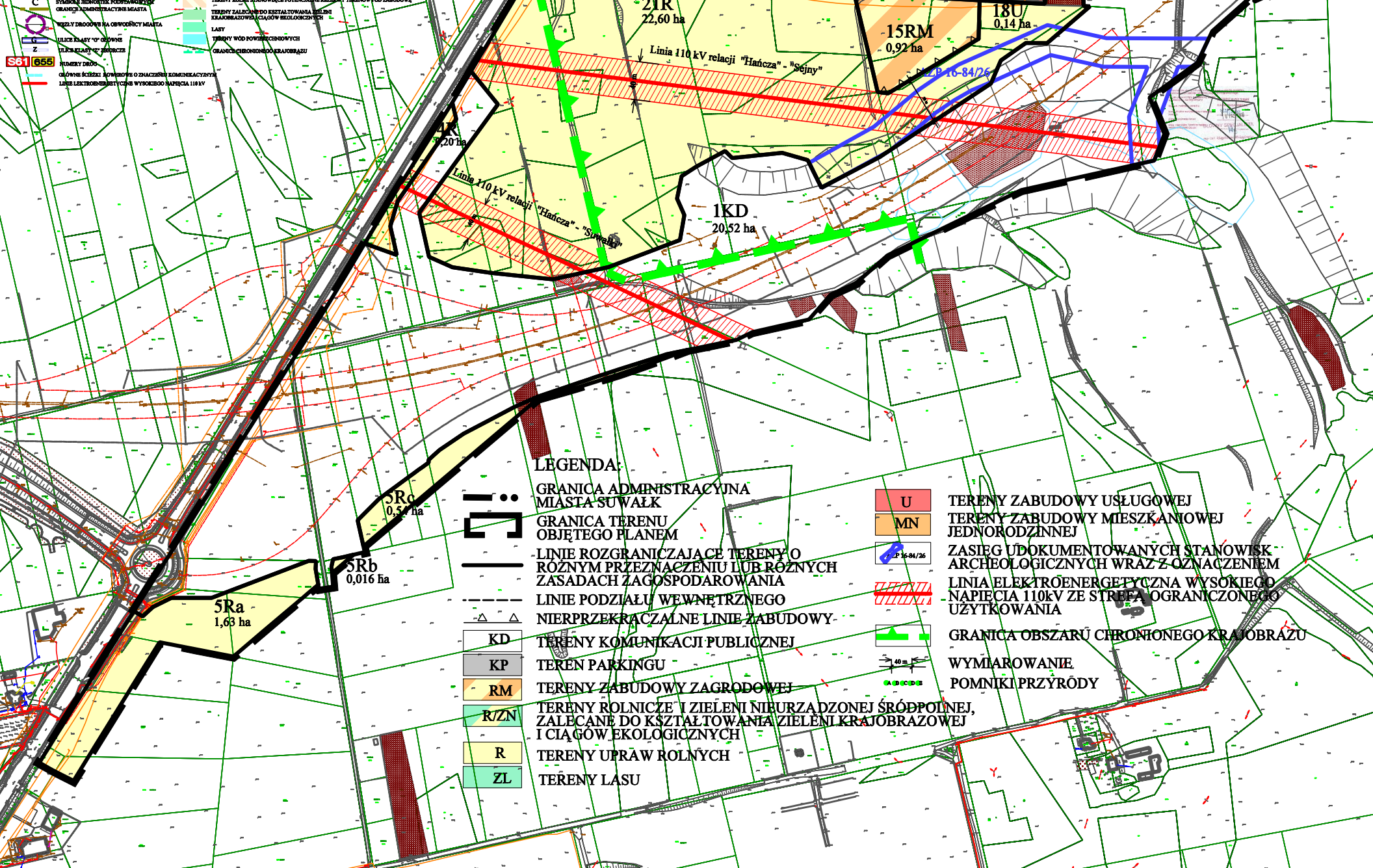
C
WZRYCY ZBIORNICZA OBIĘTOŚĆ MIASTA

U
ULICE KLASY "O" OBIĘTOŚĆ
Z
ULICE KLASY "Z" OBIĘTOŚĆ

S61 **655**
LUBSKI DROGI

GRÓWNE ŚCIEŻKI KAWYMOŚCIE O ZNACZENIU KOMUNIKACYJNYM
LINIE ELEKTROENERGETYCZNE WYSOKIEGO NAPIĘCIA 110 kV

LEGENDA:
OBLASZCZENIE
TERENY BUDOWI PRZEMYSŁOWEJ I GOSPODARSTWA
TERENY ZABUDOWY KRAJOWEGO KRAJOBRAZU
LASY
TERENY WOD KOPALNIA I WODNYCH
GRANICE OBLASZCZENIA KRAJOBRAZU



LEGENDA:
GRANICA ADMINISTRACYJNA
MIASTA SUWAŁEK
GRANICA TERENU
OBJĘTEGO PLANEM
LINIE ROZGRANICZAJĄCE TERENY O
RÓŻNYM PRZEZNACZENIU LUB RÓŻNYCH
ZASADACH ZAGOSPODAROWANIA
LINIE PODZIAŁU WEWNĘTRZNEGO
NIERPRZEKRACZALNE LINIE ZABUDOWY

KD TERENY KOMUNIKACJI PUBLICZNEJ
KP TERENY PARKINGU
RM TERENY ZABUDOWY ZAGRODOWEJ
R/ZN TERENY ROLNICZE I ZIELENI NIEURZĄDZONEJ ŚRÓDPOLNEJ,
ZALECANE DO KSZTAŁTOWANIA ZIELENI KRAJOBRAZOWEJ
I CIĄGÓW EKOLOGICZNYCH
R TERENY UPRAW ROLNYCH
ZL TERENY LASU

U TERENY ZABUDOWY USŁUGOWEJ
MN TERENY ZABUDOWY MIESZKANIOWEJ
JEDNORODZINNEJ
 ZASIEG UDOKUMENTOWANYCH STANOWISK
ARCHEOLOGICZNYCH WRAZ Z OZNACZENIEM
 LINIA ELEKTROENERGETYCZNA WYSOKIEGO
NAPIĘCIA 110kV ZE STREFA OGRANICZONEGO
UZYTEKOWANIA
 GRANICA OBSZARU CHRONIONEGO KRAJOBRAZU
 WYMIAROWANIE
POMNIKI PRZYRODY