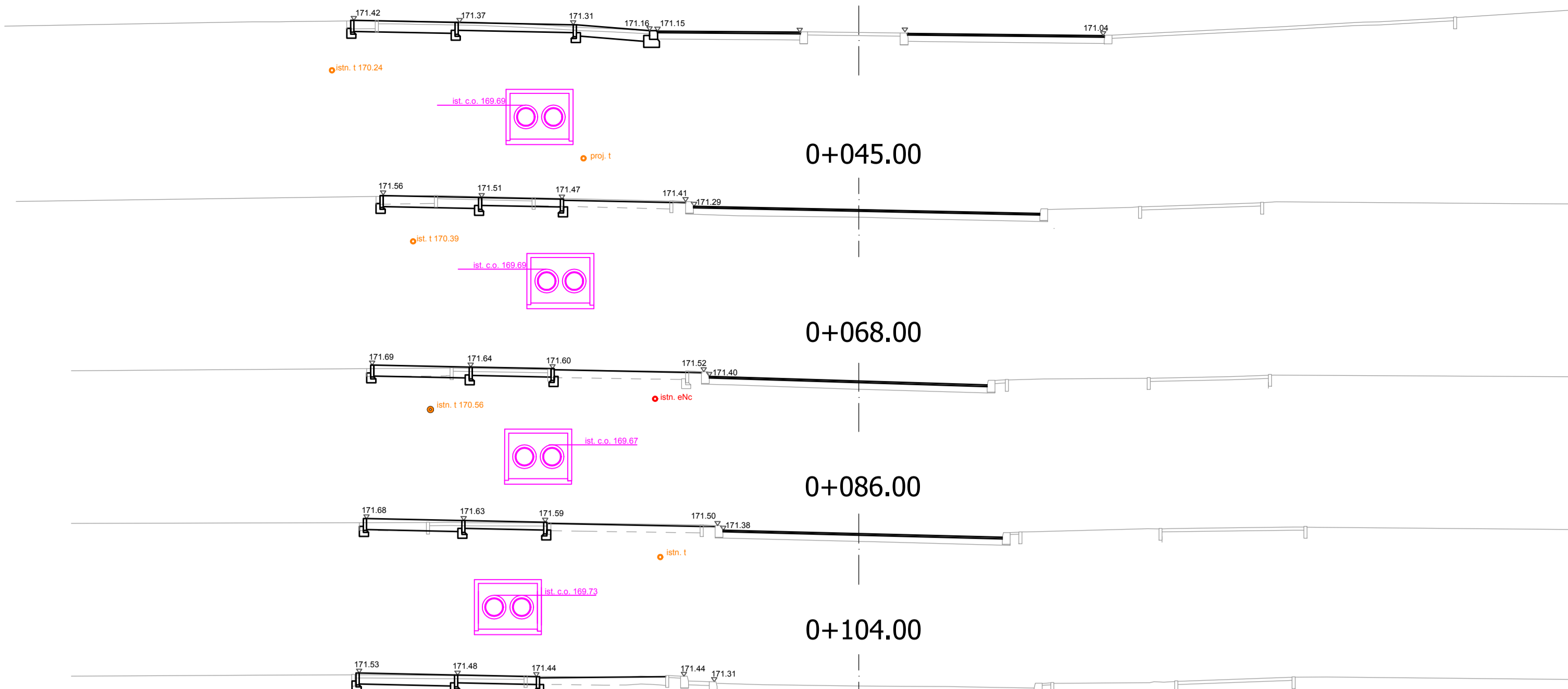


Początek oprac. km 0+000 ul. Sikorskiego odc. 2

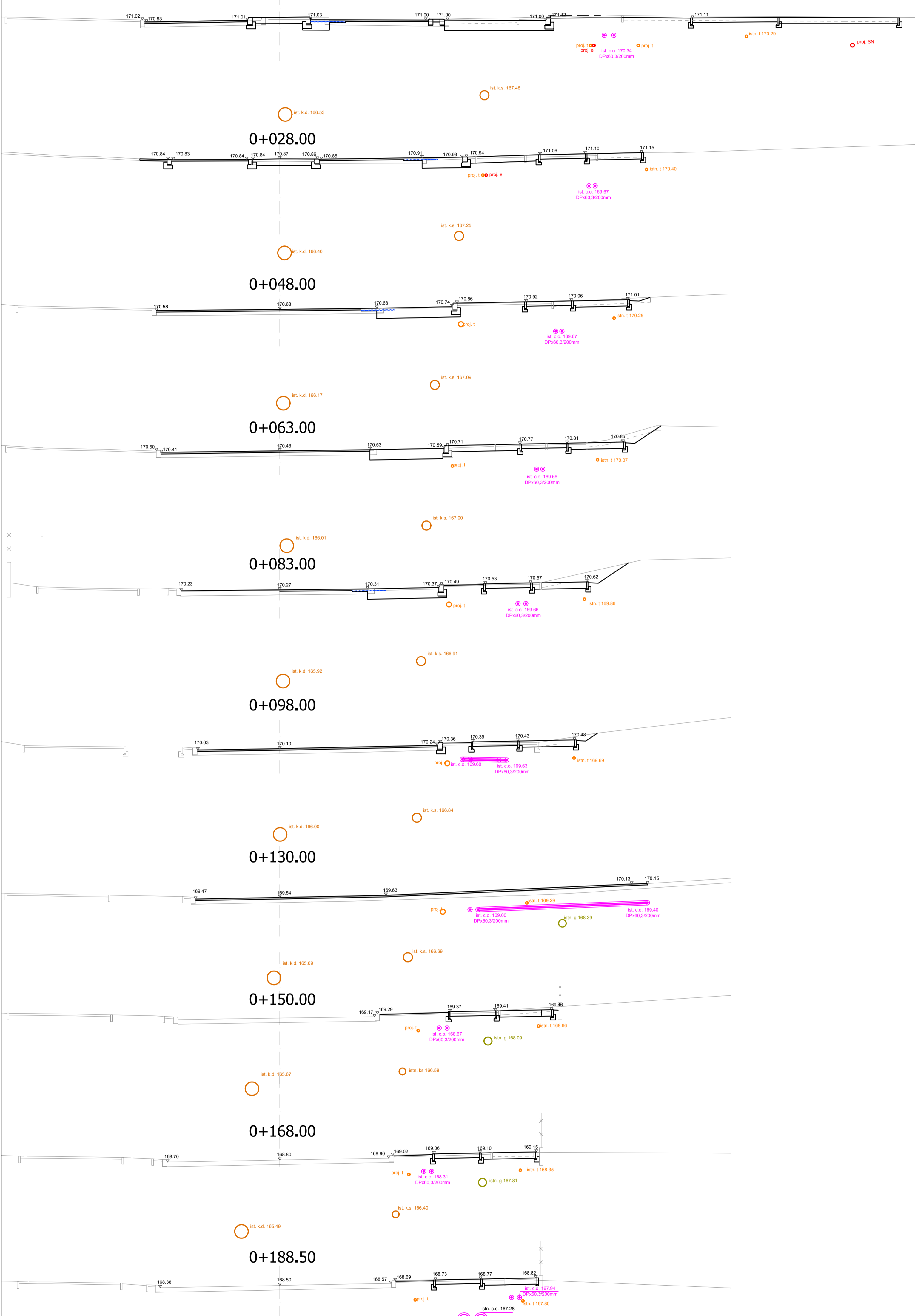
0+023.50



Koniec oprac. km 0+106.57 ul. Sikorskiego odc. 2

Początek oprac. km 0+000 ul. Sikorskiego odc. 1

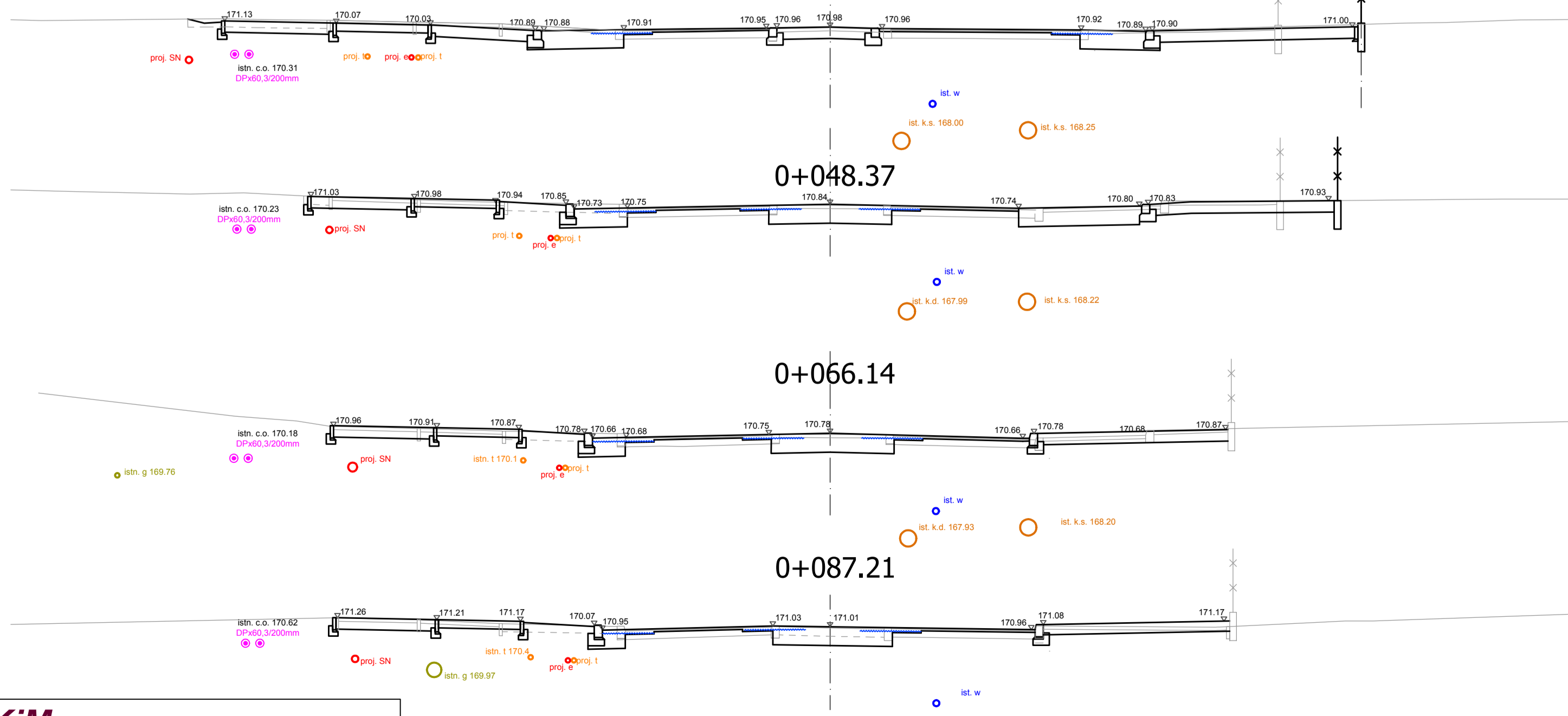
0+017.50



Koniec oprac. km 0+192.60 ul. Sikorskiego odc. 1

Początek oprac. km 0+000 ul. E.Plater

0+025.95



Koniec oprac. km 0+089.80 ul. E.Plater

SBKiM

Wojciech Grzybowski
ul. Kołodziejska 25c, 15-256 Białystok
tel. 509888001, e-mail: sbkim@o2.pl
NIP 5431703105, REGON 368771896

Stadium: P.B.	Nazwa rysunku: Projekt zagospodarowania terenu Opis: Rozbudowa ulicy E. Plater i ulicy Gen. Wł. Sikorskiego oraz Ronda Polskiej Organizacji Wojskowej w ciągu drogi wojewódzkiej 652 i 655 w Suwałkach wraz z budową i przebudową infrastruktury technicznej.	Rysunek nr: 5
Skala: 1:100		Data: 17.12.2020
BRANŻA DROGOWA		
Projektant: mgr inż. Wojciech Grzybowski PDL-0665-POOD-05	Projekt: 	Sprawdzający: mgr inż. Edyta Kusznierzak PDL-0153-PBD-15
		Podpis: