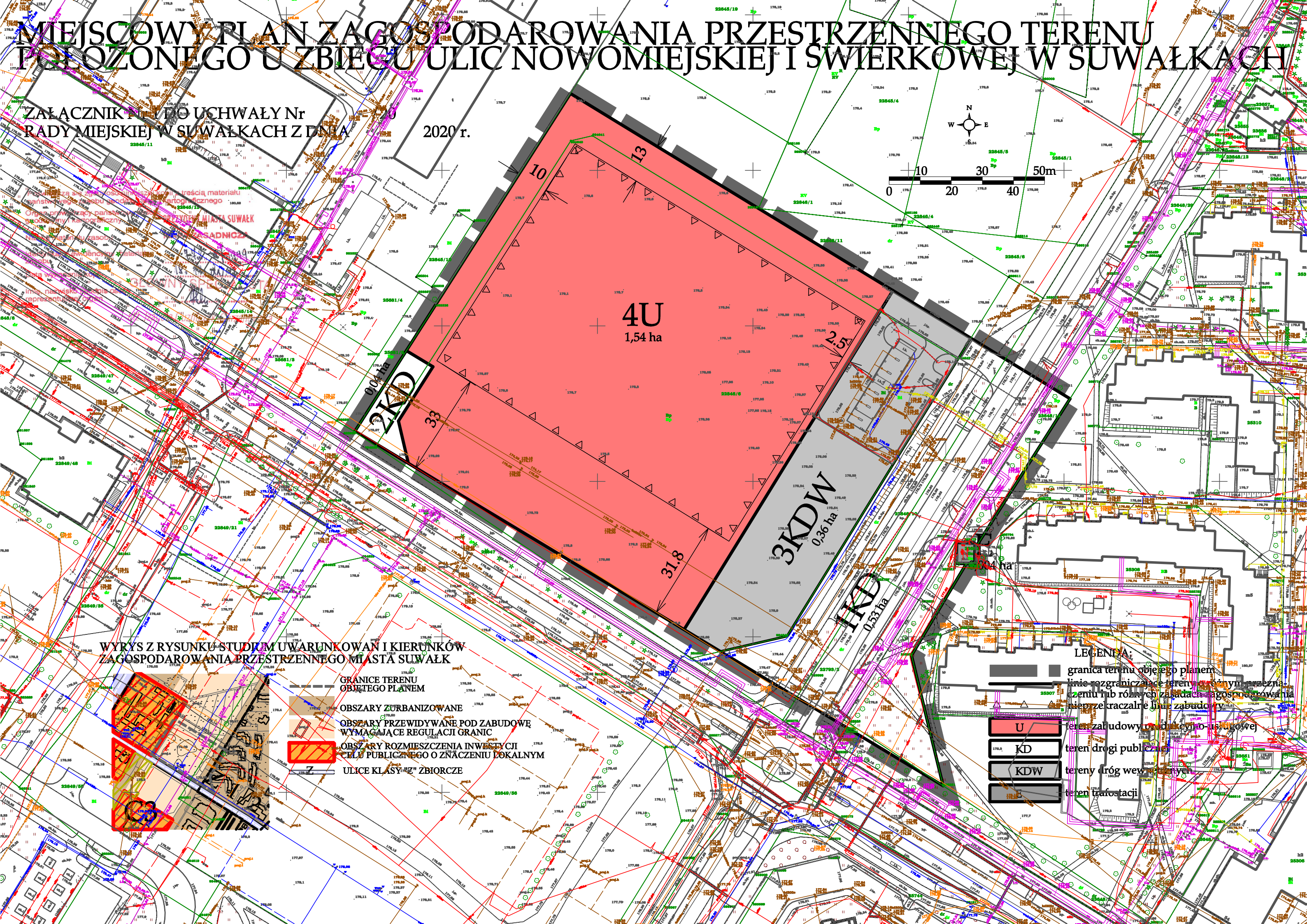
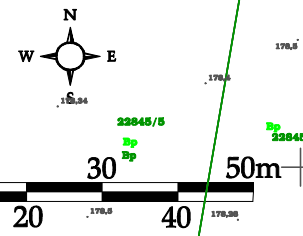
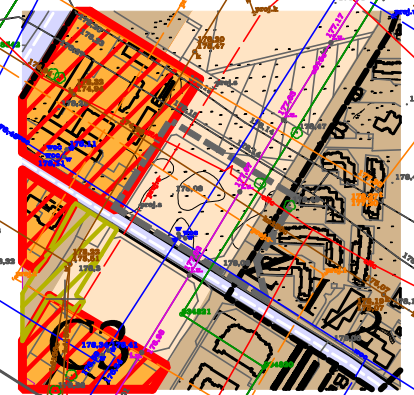


# MIEJSCOWY PLAN ZAGOSPODAROWANIA PRZESTRZENNEGO TERENU POŁOŻONEGO U ZBIĘGU ULIC NOWOMIEJSKIEJ I ŚWIERKOWEJ W SUWAŁKACH

ZAŁĄCZNIK NR 1 DO UCHWAŁY Nr  
RADY MIEJSKIEJ W SUWAŁKACH Z DNIA  
2020 r.



## WYRYS Z RYSUNKU STUDIUM UWARUNKOWAŃ I KIERUNKÓW ZAGOSPODAROWANIA PRZESTRZENNEGO MIASTA SUWAŁEK



- GRANICE TERENU  
OBJĘTEGO PLANEM
- OBSZARY ZURBANIZOWANE
- OBSZARY PRZEWIDYWANE POD ZABUDOWĘ  
WYMAGAJĄCE REGULACJI GRANIC
- OBSZARY ROZMIESZCZENIA INWESTYCJI  
CELU PUBLICZNEGO O ZNACZENIU LOKALNYM
- ULICE KLASY "Z" ZBIORCZE

- ### LEGENDA:
- granica terenu objętego planem
  - linie rozgraniczające tereny o różnym przeznaczeniu lub różnych zasadach zagospodarowania
  - nieprzekraczalne linie zabudowy
  - tereny zabudowy o charakterze usługowej
  - tereny dróg publicznych
  - tereny dróg wewnętrznych
  - tereny stacji