

Poświadczam się zgodność niniejszej kopii z treścią materiału państwowego zasobu geodezyjnego i kartograficznego

Organ prowadzący państwowy zasób geodezyjny i kartograficzny

Nazwa materiału zasobu

Identyfikator ewidencyjny materiału zasobu

Data wykonania kopii

Imię, nazwisko i podpis osoby reprezentującej organ

PREZYDENT MIASTA SUWAŁEK

MAPA ZASADNICZA

06 WRZ 2018

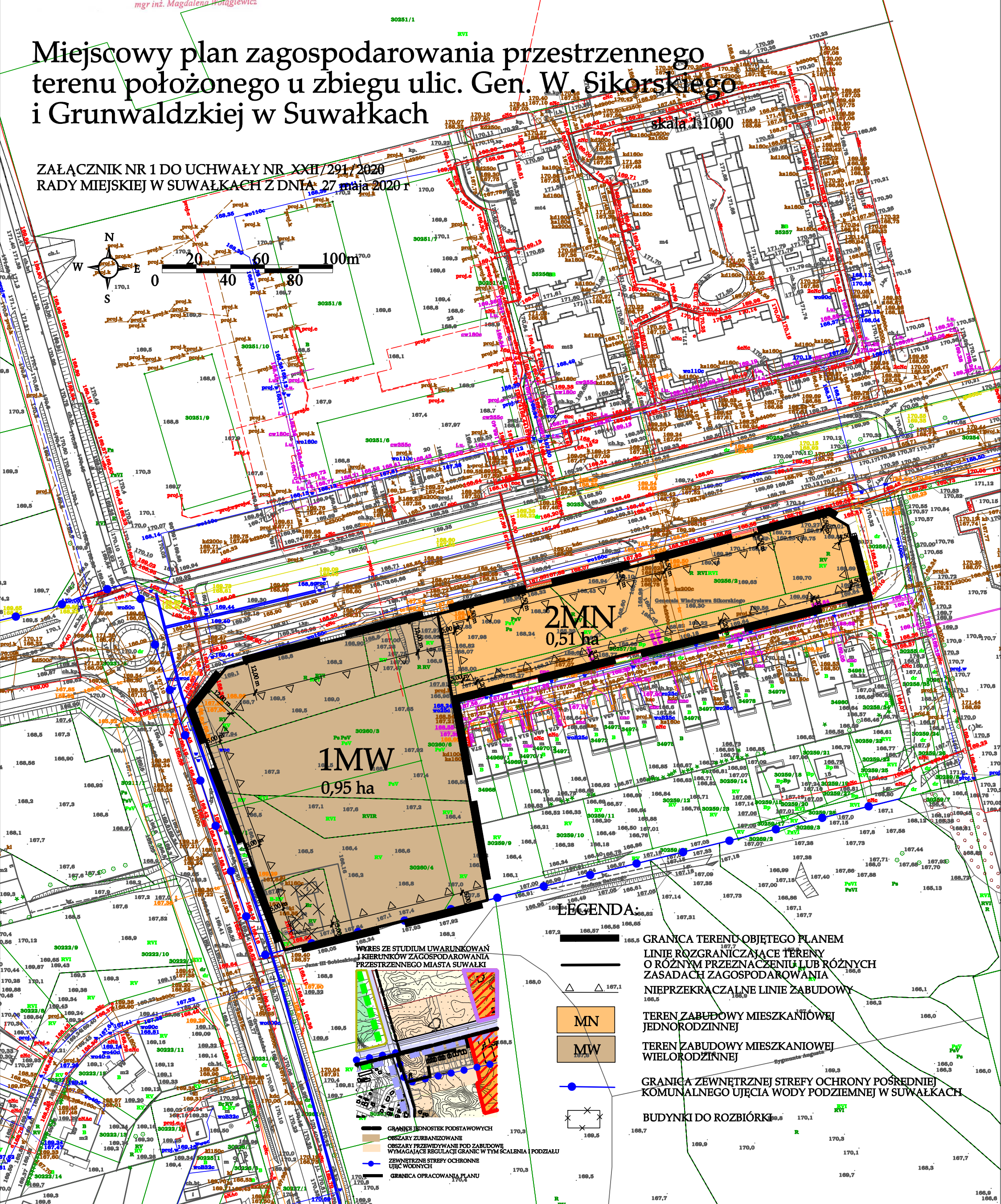
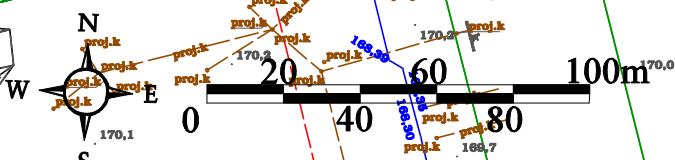
GLÓWNY SPECJALISTA

mgr inż. Magdalena Wołgiewicz

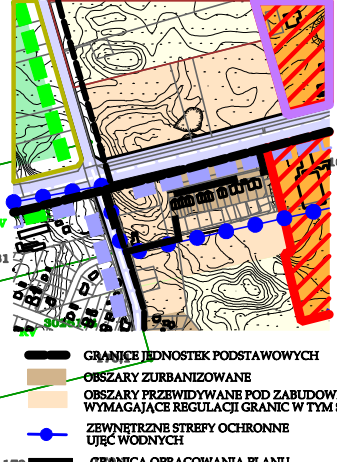
Miejscowy plan zagospodarowania przestrzennego terenu położonego u zbiegu ulic. Gen. W. Sikorskiego i Grunwaldzkiej w Suwałkach

ZAŁĄCZNIK NR 1 DO UCHWAŁY NR XXII/291/2020 RADY MIEJSKIEJ W SUWAŁKACH Z DNIA 27 maja 2020 r

skala 1:1000



WYKRES ZE STUDIUM UWARUNKOWAŃ I KIERUNKÓW ZAGOSPODAROWANIA PRZESTRZENNEGO MIASTA SUWAŁEK



LEGENDA:

- GRANICA TERENU OBJĘTEGO PLANEM
- LINIE ROZGRANICZAJĄCE TERENY O RÓŻNYM PRZEZNACZENIEM LUB RÓŻNYCH ZASADACH ZAGOSPODAROWANIA
- NIEPRZEKARCZALNE LINIE ZABUDOWY
- TEREN ZABUDOWY MIESZKANIOWEJ JEDNORODZINNEJ
- TEREN ZABUDOWY MIESZKANIOWEJ WIEŁORODZINNEJ
- GRANICA ZEWNĘTRZNEJ STREFY OCHRONY POŚREDNIEJ KOMUNALNEGO UJĘCIA WODY PODZIEMNEJ W SUWAŁKACH
- BUDYNKI DO ROZBIÓRKI
- GRANICE JEDNOSTEK PODSTAWOWYCH
- OBSZARY ZURBANIZOWANE
- OBSZARY PRZEWDYMYWANE POD ZABUDOWĘ WYMAGAJĄCE REGULACJI GRANIC W TYM SCALENIA I PODZIAŁU
- ZEWNĘTRZNE STREFY OCHRONNE UJĘĆ WODNYCH
- GRANICA OPRACOWANIA PLANU