

URZĄD MIEJSKI
16-400 Suwałki, ul. Mickiewicza 1
tel. (087) 562-80-00, fax (087) 562-80-90
WYDZIAŁ GEODEZJI, GOSPODARKI
NIERUCHOMOŚCIAMI I ROLNICTWA

Niniejsza dokumentacja, zarejestrowana pod nr GR 6830, 13.2.2015
była przedmiotem narady koordynacyjnej, przeprowadzonej w formie zebrania zainteresowanych podmiotów, która odbyła się w budynku Urzędu Miejskiego w Suwałkach, przy ul. Mickiewicza 1, dnia 16.07.2015 r.

(dotyczy nps. 1.1 ÷ 1.4)

Z up. PREZYDENTA
PRZEWODNICZĄCY
NARADY KOORDYNUJĄCEJ
mgr inż. Elżbieta Ciechanowicz
GŁÓWNY SPECJALISTA
w Wydziale Geodezji, Gospodarki Nieruchomościami
i Rolnictwa

- PROJEKTOWANA KANALIZACJA SANITARNA
- PROJEKTOWANA SIEĆ WODOCIĄGOWA
- PROJEKTOWANE WPUSTY DESZCZOWE
- PROJEKTOWANE ZK I SO
- PROJ. HYDRANT
- PROJ. STUDNIE POMIAROWE
- PROJ. WPUSTY ULICZNE
- PROJEKTOWANY ŚCIEK BETONOWY
- PROJEKTOWANY DREN DN110
- ISTNIEJĄCE SIECI TELEKOMUNIKACYJNE DO LIKWIDACJI
- ISTNIEJĄCE SIECI EL-EN DO LIKWIDACJI
- ISTNIEJĄCE SIECI KANALIZACYJNE DO LIKWIDACJI
- ISTNIEJĄCE SIECI WODOCIĄGOWE DO LIKWIDACJI
- PROJEKTOWANA GRANICA PASA DROGOWEGO - DK 8
- PROJEKTOWANA GRANICA DW 655
- GRANICA PASA DROGOWEGO DW 653
- GRANICA PODZIAŁU DZIAŁEK
- ZAKRES CZASOWEGO ZAJĘCIA
- PROJEKTOWANA GRANICA DROGI GMINNE
- PROJEKTOWANE PRZEPOMPOWNI
- PROJEKTOWANY KABEL SRK

godność wydruku mapy numerycznej
typy przyjęty do zasobu geodezyjnego
.....
Podpis.....

Pracownia Projektowa PROMAR 83-130 Pelplin Rozental ul. Bielawska 8			
PROJEKT BUDOWLANY			
Zadanie: BUDOWA DROGI WOJEWÓDZKIEJ NR 655 W JEJ DOCELOWYM PRZEBIEGU NA TERENIE MIASTA SUWAŁKI – ZADANIE 2 BUDOWA ULICY KLASY G W CIĄGU NOWEGO PRZEBIEGU DROGI WOJEWÓDZKIEJ NR 655 OD UL. UTRATA DO UL. GEN. K. PUŁASKIEGO W SUWAŁKACH			
Obiekt: Odcinek 3 od ul. Sejnerskiej do ul. Utrata			
Inwestor : GMINA MIASTO SUWAŁKI ul. MICKIEWICZA 1 16-400 SUWAŁKI			
   <p>FUNDUSZE EUROPEJSKIE - DLA ROZWOJU WOJEWÓDZTWA PODLASKIEGO</p>			
Tytuł rys.: PROJEKT ZAGOSPODAROWANIA TERENU			Skala: 1:500
Projektował : mgr inż. Mariusz Szyszkowski	181/Gd/2002	 	
Sprawdził : mgr inż. Jarosław Grabowski	POM/002B/PWOD/05		
			Rys. nr 1.2 Data: 06.07.2015

16-084-93

n0+040.07

85.79
167.58
167.91

84.37

URZĄD MIEJSKI
16-400 Suwałki, ul. Mickiewicza 1
tel. (087) 562-50-00, fax (087) 562-80-98
WYDZIAŁ GEODEZJI, GOSPODARKI
NIERUCHOMOŚCIAMI I ROLNICTWA

Niniejsza dokumentacja, zarejestrowana pod nr GR.6630, 13.04.2015, była przedmiotem narady koordynacyjnej, przeprowadzonej w formie zebrania zainteresowanych podmiotów, która odbyła się w budynku Urzędu Miejskiego w Suwałkach, przy ul. Mickiewicza 1, dnia 16.07.2015..f.

(dotyczy nys. 1.1 ÷ 1.4)









































Z up. PREZYDENTA
PRZEWODNICZĄCY
NARADY KOORDYNUJĄCYJNEJ
mgr inż. **Elżbieta Cichanowicz**
GŁÓWNY SPECJALISTA
w Wydziale Geodezji, Gospodarki Nieruchomościami i Rolnictwa

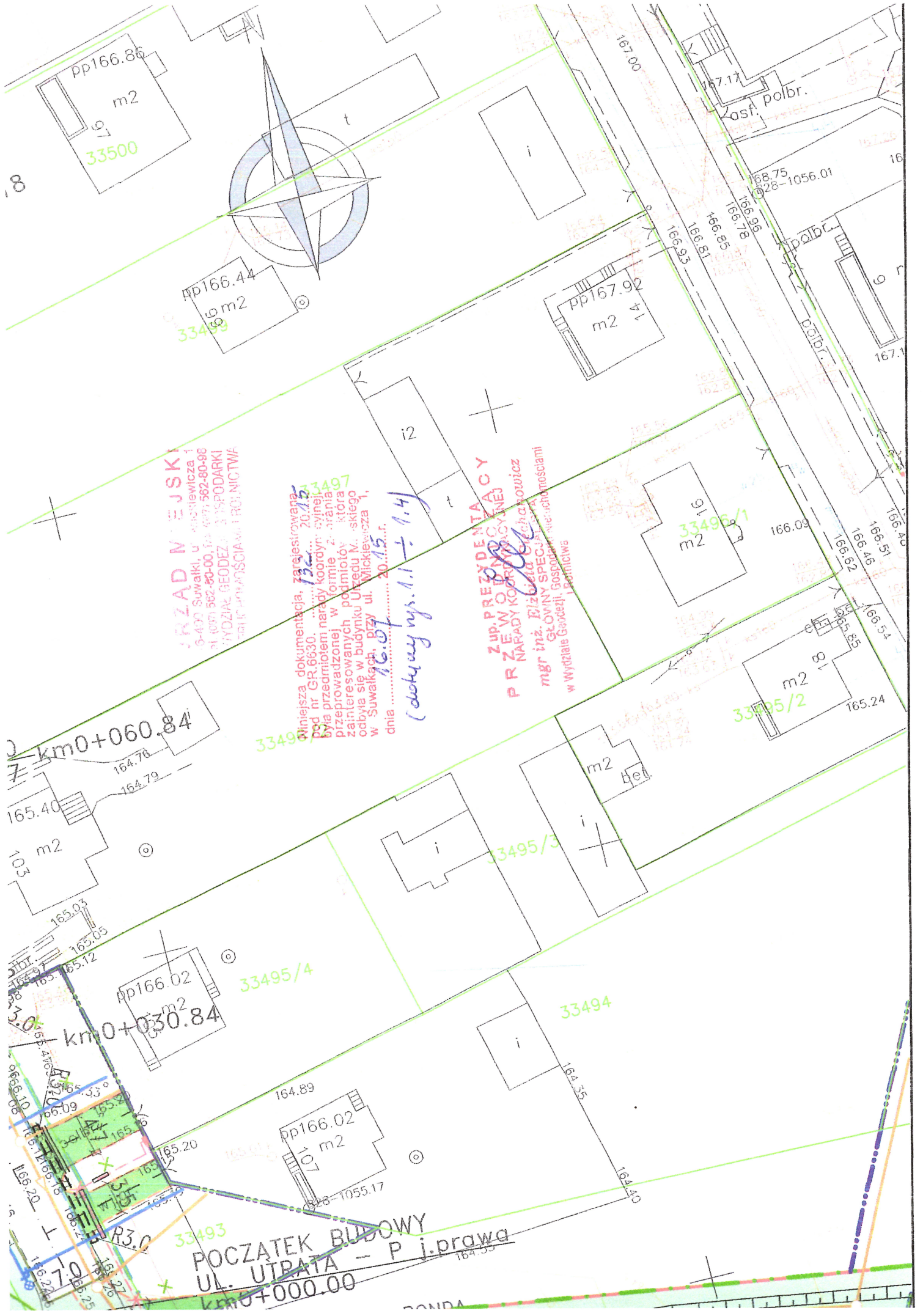
2.49 / 33434/3

Wierzę zgodność wydruku mapy numerycznej
z mapą przyjętą do zasobu geodezyjnego

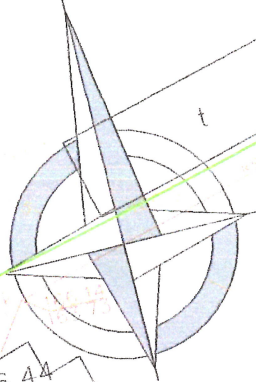
06.07.2015

Podpis.....

-  - PROJEKTOWANE JEZDNI O NAW. BITUMICZNEJ
-  - PROJEKTOWANE CHODNIKI Z KOSTKI BRUKOWEJ
-  - PROJEKTOWANE ŚCIEŻKI ROWEROWE O NAW. BIT.
-  - PROJEKTOWANE NAW. ZATOK Z KOSTKI KAMIENNEJ
-  - PROJEKTOWANY ZABRUK Z KOSTKI KAMIENNEJ
-  - PROJEKTOWANE CIĄGI PIESZO-ROWEROWE Z KOSTKI BET.
-  - PROJEKTOWANE NAW. ZJAZDÓW Z KOSTKI BETONOWEJ
-  - PROJEKTOWANE NAW. ZJAZDÓW BITUMICZNYCH
-  - PROJEKTOWANE NAW. Z KOSTKI BET. - GRAFITOWEJ
-  - PROJEKTOWANE NAW. Z KRUSZYWA
-  - REMONT NAWIERZCHNI ZATOKI ITD
-  - OBIEKTY DO ROZBIÓRKI
-  - PROJ. KRAWĘŻNIKI KAMIENNE 20X30 O ŚWIETLE 12cm
-  - PROJ. KRAWĘŻNIKI KAMIENNE NAJAZDOWE 20x22cm O ŚWIETLE 0cm
-  - PROJ. KRAWĘŻNIKI KAMIENNE NAJAZDOWE 20x22cm O ŚWIETLE 2cm
-  - PROJ. KRAWĘŻNIKI KAMIENNE NAJAZDOWE 20x22cm O ŚWIETLE 3cm
-  - PROJ. KRAWĘŻNIKI BETONOWE 20x30 O ŚWIETLE 12cm
-  - PROJ. KRAWĘŻNIKI BET. NAJAZDOWY 20x22 O ŚWIETLE 0cm
-  - PROJ. KRAWĘŻNIKI BET. NAJAZDOWY 20x22 O ŚWIETLE 3cm
-  - PROJ. KRAWĘŻNIKI BET. NAJAZDOWY 15x22 O ŚWIETLE 0cm
-  - PROJEKTOWANE POBOCZA
-  - PROJEKTOWANE SKARPY
-  - PROJ. KRAWĘDŹ CHODNIKA - OBRZEŻE BET. 8x30cm
-  - PROJ. KRAWĘDŹ ŚCIEŻKI ROWEROWEJ - OBRZEŻE BET. 8x30cm
-  - PROJEKTOWANE OGRODZENIE
-  - PROJEKTOWANA BALUSTRA DA STALOWA U11d
-  - PROJEKTOWANA BARIERA ENERGOCHŁONNA
-  - PROJEKTOWANA KANALIZACJA TECHNOLOGICZNA k-110
-  - PROJEKTOWANA STUDNIA KABLOWA SK1
-  - PROJEKTOWANE STUDNIE TELETECHNICZNE
-  - PROJEKTOWANE SIECI TELETECHNICZNE
-  - PROJEKTOWANE SIECI HAWE
-  - PROJEKTOWANE SIECI T-MOBILE
-  - PROJEKTOWANE SIECI SSPW
-  - PROJEKTOWANE KABLE OŚWIETLENIOWE
-  - PROJEKTOWANY SŁUP OŚWIETLENIOWY
-  - PROJEKTOWANE RURY OSŁONOWE
-  - PROJEKTOWANA LINIA KABLOWA SN
-  - PROJEKTOWANY SŁUP LINI NAPOWIETRZNEJ EL-EN
-  - PROJEKTOWANA LINIA KABLOWA NN



18



Pp166.86
m2
33500

Pp166.44
m2
33499

Pp167.92
m2
33497

33496/1
m2

33495/2
m2

33495/3
m2

33495/4
m2

33494
m2

Pp166.02
m2
33493

POCZATEK BUDOWY
UL. UTRATA - P.i.prawa
km0+000.00

URZĄD MIEJSKI
Suwałki, ul. Mickiewicza 1
0-400 Suwałki, ul. Mickiewicza 1
01 4371 562-80-00, fax 017 562-80-98
TYDZIAŁ GEODEZYJNY I PODARSKI
TABLICZNA KATASTRALNO-TERENOWA

Wniejsza dokumentacja, zarejestrowana
pod nr GR.6630, z dnia 20.12.2015 r.
była przedmiotem narady koordynacyjnej
przepracowanej w formie zarządzenia
zainteresowanych podmiotów, która
zobowiązuje do budowy ul. Utrata M. i
odbyła się w budynku Urzędu M. Suwałki
w Suwałkach, przy ul. Mickiewicza 1,
dnia 16.07.2015 r.
(dotyczy nr. 1.1 ± 1.4)

ZUP. PREZYDENTA CY
PRZE W O D W O D N I C Y N E J
NARADY KOORDYNACYJNEJ
mgr inż. Elżbieta Łechaczowicz
Główny Specjalista ds. Rachunkowości
w Wydziale Geodezji i Pomiarów

asf. polbr.

polbr.

polbr.

bet.

km0+060.84

km0+030.84

R3.C

COND